

АДМИНИСТРАЦИЯ
городского округа Кинель

ПОСТАНОВЛЕНИЕ

от _____ № _____

О предоставлении разрешения на условно разрешенный вид использования земельного участка с кадастровым номером 63:03:0301014:985

На основании заявления Каржина Михаила Ивановича о предоставлении разрешения на условно разрешенный вид использования земельного участка, в соответствии со статьей 39 Градостроительного кодекса Российской Федерации, с учетом протокола публичных слушаний и заключения о результатах публичных слушаний,

ПОСТАНОВЛЯЮ:

1. Предоставить Каржину Михаилу Ивановичу разрешение на условно разрешенный вид использования «Магазин» земельного участка с кадастровым номером 63:03:0301014:985, площадью 590,0 кв.м., по адресу: Самарская обл., г. Кинель, пгт. Усть-Кинельский, ул. Шоссейная, д. 52 А, расположенного в зоне Ж1 (Зона застройки индивидуальными жилыми домами).

2. Официально опубликовать настоящее постановление.

3. Настоящее постановление вступает в силу на следующий день после дня его официального опубликования.

4. Контроль, за исполнением настоящего постановления возложить на руководителя управления архитектуры и градостроительства администрации городского округа Кинель Самарской области (Федюкин С.Г.).

Глава городского округа

А.А. Прокудин

Федюкин 21430

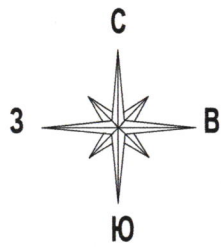
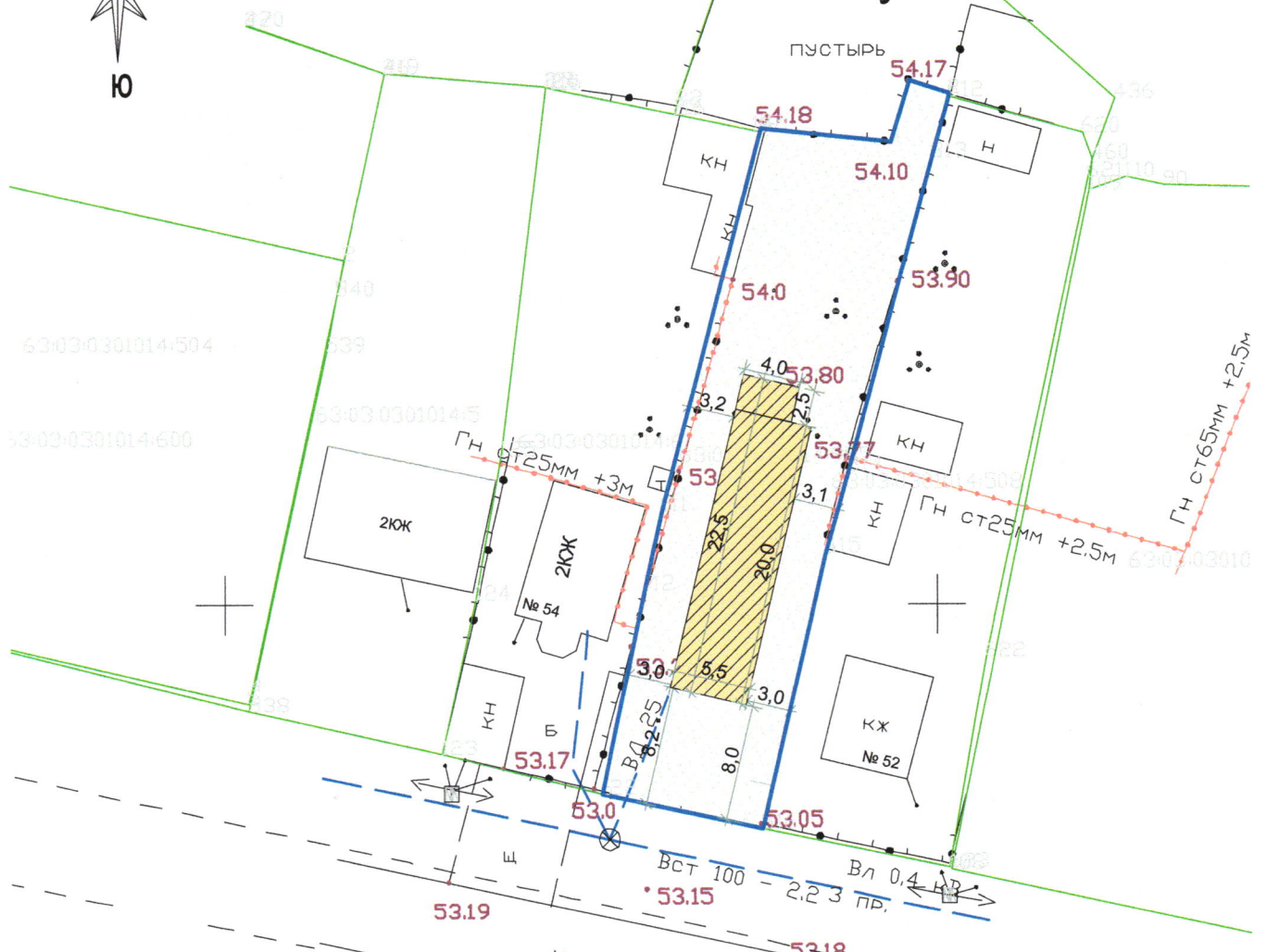


Схема планировочной организации земельного участка. М 1:500



Условные обозначения

- Проектируемое здание
- Граница земельного участка
- Граница соседнего земельного участка

Перечень соседних земельных участки

Кад. номер	Адрес	Назначение
63:03:0301014:6	Самарская обл., г. Кинель, пгт. Усть-Кинельский, ул. Шоссейная, д. 54	для индивидуального жилого дома
63:03:0301014:508	Самарская обл., г. Кинель, пгт. Усть-Кинельский, ул. Шоссейная, д. 52	для индивидуального жилищного строительства

Взамен инв. N	
Подпись и дата	
Инв. N подл.	

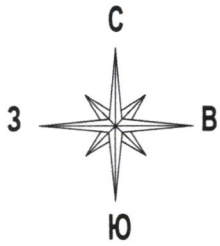


Заказчик: Каржин М. И. ПЗУ 17-09-22
 Земельный участок по адресу: г.о. Кинель, пгт Усть-Кинельский, ул. Шоссейная, д. 52А
 кад. № 63:03:0301014:985

Схема планировочной организации земельного участка. М 1:500

Стадия	Лист	Листов
ООО "Юпитер-С"		

Ситуационный план



Земельный участок кад. № 63:03:03001014:985

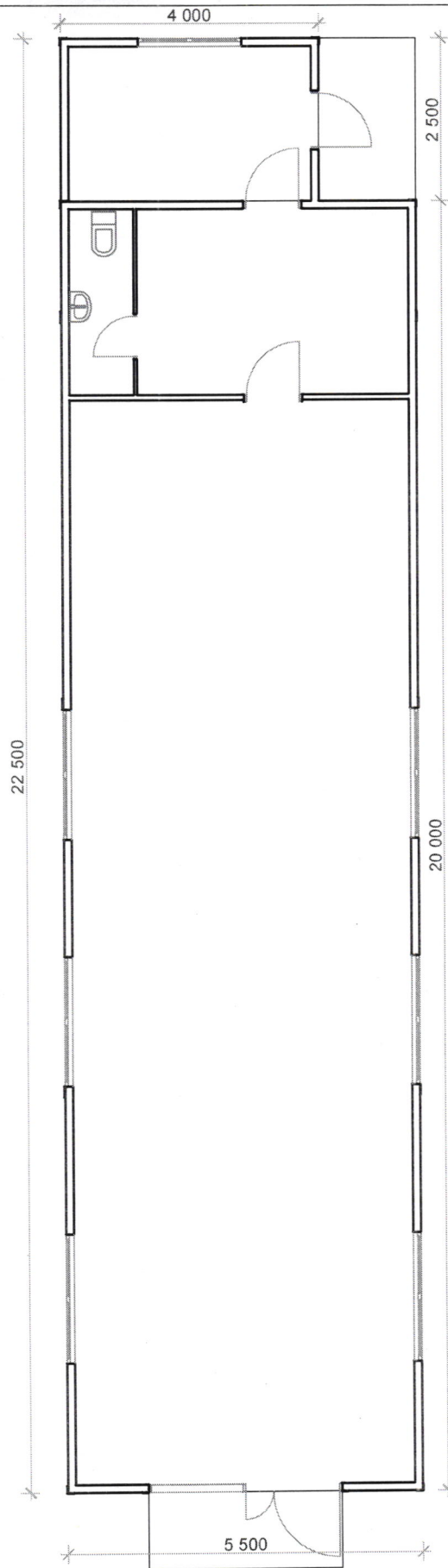
Инв. N подл.	Подпись и дата		Заказчик: Каржин М. И.		ПЗУ 17-09-22	
	Взамен инв. N		Земельный участок по адресу: г.о. Кинель, пгт Усть-Кинельский, ул. Шоссейная, д. 52А кад. № 63:03:0301014:985			
Инв. N подл.	ГИП		Ситуационный план.	Стадия	Лист	Листов
	Проверил					
	Разработал	Савельева Г. В.		ООО "Юпитер-С"		



Инв. N подл.	Взамен инв. N
	Подпись и дата

ГИП	
Проверил	
Разработал	Савельева С. В.

Заказчик: Каржин М. И. по адресу: г.о. Кинель, пгт Усть-Кинельский, ул. Шоссейная, д. 52А кад. № 63:03:0301014:985		
Стадия	Лист	Листов
ЭП		
Магазин. Общий вид фасадов.		
ООО "Юпитер-С"		



Взамен инв. N	Подпись и дата			Заказчик: Каржин М. И. по адресу: г.о. Кинель, пгт Усть-Кинельский, ул. Шоссейная, д. 52А кад.№ 63:03:0301014:985	Стадия ЭП	Лист	Листов
	Инв. N подл.	ГИП					
Проверил							
	Разработал	Савельева С. В.		Магазин. План здания.			