

**ОПИСАНИЕ МЕСТОПОЛОЖЕНИЯ ГРАНИЦ**

Границы населенного пункта поселок городского типа Алексеевка

реестровый номер 63:00-4.26 (изменение местоположения)

(наименование объекта, местоположение границ которого описано (далее - объект))

Раздел 1

Сведения об объекте		
№ п/п	Характеристики объекта	Описание характеристик
1	2	3
1	Местоположение объекта	Самарская область Кинель г.о. Алексеевка пгт
2	Площадь объекта ± величина погрешности определения площади ( $P \pm \Delta P$ ), м <sup>2</sup>	18642480 ± 1511
3	Иные характеристики объекта	-

Раздел 2

Сведения о местоположении границ объекта					
1. Система координат МСК-63, зона 2					
2. Сведения о характерных точках границ объекта					
Обозначение характерных точек границ	Координаты, м		Метод определения координат характерной точки	Средняя квадратическая погрешность положения характерной точки (Mt), м	Описание обозначения точки на местности (при наличии)
	X	Y			
1	2	3	4	5	6
-	-	-	-	-	-
3. Сведения о характерных точках части (частей) границы объекта					
Обозначение характерных точек части границы	Координаты, м		Метод определения координат характерной точки	Средняя квадратическая погрешность положения характерной точки (Mt), м	Описание обозначения точки на местности (при наличии)
	X	Y			
1	2	3	4	5	6
-	-	-	-	-	-

Раздел 3

Сведения о местоположении измененных (уточненных) границ объекта							
1. Система координат МСК-63, зона 2							
2. Сведения о характерных точках границ объекта							
Обозначение характерных точек границ	Существующие координаты, м		Измененные (уточненные) координаты, м		Метод определения координат характерной точки	Средняя квадратическая погрешность положения характерной точки (Mt), м	Описание обозначения точки на местности (при наличии)
	X	Y	X	Y			
1	2	3	4	5	6	7	8
1	395294.76	2193439.16	395616.24	2199075.44	Аналитический метод	0.1	-
2	395291.24	2193438.44	395575.89	2199089.97	Аналитический метод	0.1	-
3	395287.22	2193437.60	395561.62	2199095.73	Аналитический метод	0.1	-
4	395282.95	2193436.71	395555.72	2199037.07	Аналитический метод	0.1	-
5	395267.80	2193433.54	395552.54	2199037.48	Аналитический метод	0.1	-
6	395247.97	2193429.39	395551.09	2199024.24	Аналитический метод	0.1	-
7	395246.29	2193429.03	395546.41	2199006.51	Аналитический метод	0.1	-

## Сведения о местоположении измененных (уточненных) границ объекта

## 1. Система координат МСК-63, зона 2

## 2. Сведения о характерных точках границ объекта

Обозначение характерных точек границ	Существующие координаты, м		Измененные (уточненные) координаты, м		Метод определения координат характерной точки	Средняя квадратическая погрешность положения характерной точки (Mt), м	Описание обозначения точки на местности (при наличии)
	X	Y	X	Y			
8	395245.44	2193428.86	395541.56	2198988.66	Аналитический метод	0.1	-
9	395237.75	2193427.26	395545.62	2198987.56	Аналитический метод	0.1	-
10	395233.77	2193405.08	395543.80	2198967.26	Аналитический метод	0.1	-
11	395223.15	2193396.61	395537.81	2198968.87	Аналитический метод	0.1	-
12	395057.70	2193388.53	395532.13	2198943.73	Аналитический метод	0.1	-
13	395026.02	2193391.66	395538.71	2198942.30	Аналитический метод	0.1	-
14	394772.53	2193349.02	395535.29	2198913.19	Аналитический метод	0.1	-
15	394697.68	2193388.91	395532.56	2198881.32	Аналитический метод	0.1	-
16	394388.95	2193313.03	395532.81	2198868.49	Аналитический метод	0.1	-
17	394142.64	2193242.11	395533.13	2198850.66	Аналитический метод	0.1	-
18	394097.55	2193214.62	395533.46	2198833.22	Аналитический метод	0.1	-
19	394062.26	2193208.14	395534.00	2198828.89	Аналитический метод	0.1	-
20	393987.03	2193223.68	395537.16	2198801.65	Аналитический метод	0.1	-
21	393938.93	2193256.41	395537.87	2198795.23	Аналитический метод	0.1	-
22	393873.78	2193252.83	395530.54	2198752.49	Аналитический метод	0.1	-
23	393826.62	2193249.72	395526.99	2198731.22	Аналитический метод	0.1	-
24	393726.41	2193262.29	395521.34	2198699.61	Аналитический метод	0.1	-
25	393616.12	2193420.73	395545.06	2198691.53	Аналитический метод	0.1	-
26	393307.35	2193355.28	395555.07	2198720.56	Аналитический метод	0.1	-
27	393204.84	2193294.77	395562.02	2198742.03	Аналитический метод	0.1	-
28	393503.20	2192789.96	395569.82	2198766.08	Аналитический метод	0.1	-
29	393236.36	2192600.73	395577.68	2198790.00	Аналитический метод	0.1	-
30	393180.81	2192528.67	395585.60	2198814.33	Аналитический метод	0.1	-
31	393199.76	2192492.65	395593.19	2198837.53	Аналитический метод	0.1	-
32	393183.91	2192440.72	395600.44	2198859.70	Аналитический метод	0.1	-
33	393087.86	2192372.28	395607.37	2198881.01	Аналитический	0.1	-

## Сведения о местоположении измененных (уточненных) границ объекта

## 1. Система координат МСК-63, зона 2

## 2. Сведения о характерных точках границ объекта

Обозначение характерных точек границ	Существующие координаты, м		Измененные (уточненные) координаты, м		Метод определения координат характерной точки	Средняя квадратическая погрешность положения характерной точки (Mt), м	Описание обозначения точки на местности (при наличии)
	X	Y	X	Y			
					метод		
34	393040.46	2192318.24	395607.83	2198882.37	Аналитический метод	0.1	-
35	392974.98	2192267.99	395634.92	2198872.54	Аналитический метод	0.1	-
36	392944.28	2192201.60	395646.20	2198908.32	Аналитический метод	0.1	-
37	392905.40	2192158.87	395620.50	2198918.71	Аналитический метод	0.1	-
38	392886.78	2192128.77	395614.68	2198920.70	Аналитический метод	0.1	-
39	392866.77	2192132.04	395613.82	2198921.02	Аналитический метод	0.1	-
40	392851.86	2192121.61	395621.44	2198945.45	Аналитический метод	0.1	-
41	392834.48	2192103.00	395625.59	2198944.18	Аналитический метод	0.1	-
42	392817.52	2192080.00	395631.01	2198962.76	Аналитический метод	0.1	-
43	392757.67	2192092.41	395636.57	2198981.63	Аналитический метод	0.1	-
44	392706.13	2192058.95	395641.95	2199001.23	Аналитический метод	0.1	-
45	392693.10	2192071.34	395646.94	2199020.21	Аналитический метод	0.1	-
46	392693.09	2192075.55	395653.79	2199042.53	Аналитический метод	0.1	-
47	392685.53	2192075.25	395652.80	2199072.14	Аналитический метод	0.1	-
48	392675.94	2192070.65	395626.00	2199075.43	Аналитический метод	0.1	-
49	392661.56	2192083.39	395617.09	2199078.42	Аналитический метод	0.1	-
1	395294.76	2193439.16	395616.24	2199075.44	Аналитический метод	0.1	-
							-
50	-	-	392821.07	2192078.04	Аналитический метод	0.1	-
51	-	-	392828.49	2192081.33	Аналитический метод	0.1	-
52	-	-	392834.55	2192087.44	Аналитический метод	0.1	-
53	-	-	392837.01	2192094.07	Аналитический метод	0.1	-
54	-	-	392839.48	2192101.98	Аналитический метод	0.1	-
55	-	-	392839.53	2192102.08	Аналитический метод	0.1	-
56	-	-	392845.60	2192109.76	Аналитический метод	0.1	-
57	-	-	392854.89	2192120.64	Аналитический	0.1	-

## Сведения о местоположении измененных (уточненных) границ объекта

## 1. Система координат МСК-63, зона 2

## 2. Сведения о характерных точках границ объекта

Обозначение характерных точек границ	Существующие координаты, м		Измененные (уточненные) координаты, м		Метод определения координат характерной точки	Средняя квадратическая погрешность положения характерной точки (Mt), м	Описание обозначения точки на местности (при наличии)
	X	Y	X	Y			
					метод		
58	-	-	392860.53	2192129.48	Аналитический метод	0.1	-
59	-	-	392860.59	2192129.57	Аналитический метод	0.1	-
60	-	-	392866.77	2192132.04	Аналитический метод	0.1	-
61	-	-	392873.71	2192130.81	Аналитический метод	0.1	-
62	-	-	392881.83	2192123.66	Аналитический метод	0.1	-
63	-	-	392890.12	2192126.94	Аналитический метод	0.1	-
64	-	-	392902.21	2192136.23	Аналитический метод	0.1	-
65	-	-	392907.33	2192143.76	Аналитический метод	0.1	-
66	-	-	392907.75	2192149.32	Аналитический метод	0.1	-
67	-	-	392906.32	2192161.89	Аналитический метод	0.1	-
68	-	-	392908.68	2192165.92	Аналитический метод	0.1	-
69	-	-	392913.33	2192169.73	Аналитический метод	0.1	-
70	-	-	392920.50	2192176.85	Аналитический метод	0.1	-
71	-	-	392924.45	2192183.70	Аналитический метод	0.1	-
72	-	-	392935.64	2192191.42	Аналитический метод	0.1	-
73	-	-	392942.82	2192197.94	Аналитический метод	0.1	-
74	-	-	392951.93	2192208.52	Аналитический метод	0.1	-
75	-	-	392960.82	2192221.17	Аналитический метод	0.1	-
76	-	-	392966.06	2192236.51	Аналитический метод	0.1	-
77	-	-	392969.69	2192251.72	Аналитический метод	0.1	-
78	-	-	392972.73	2192260.26	Аналитический метод	0.1	-
79	-	-	392972.78	2192260.34	Аналитический метод	0.1	-
80	-	-	392977.00	2192267.52	Аналитический метод	0.1	-
81	-	-	392988.13	2192276.11	Аналитический метод	0.1	-
82	-	-	392991.94	2192281.11	Аналитический метод	0.1	-

## Сведения о местоположении измененных (уточненных) границ объекта

## 1. Система координат МСК-63, зона 2

## 2. Сведения о характерных точках границ объекта

Обозначение характерных точек границ	Существующие координаты, м		Измененные (уточненные) координаты, м		Метод определения координат характерной точки	Средняя квадратическая погрешность положения характерной точки (Mt), м	Описание обозначения точки на местности (при наличии)
	X	Y	X	Y			
83	-	-	393018.15	2192315.76	Аналитический метод	0.1	-
84	-	-	393031.23	2192333.03	Аналитический метод	0.1	-
85	-	-	393066.43	2192379.52	Аналитический метод	0.1	-
86	-	-	393095.67	2192418.15	Аналитический метод	0.1	-
87	-	-	393155.08	2192495.24	Аналитический метод	0.1	-
88	-	-	393179.46	2192526.88	Аналитический метод	0.1	-
89	-	-	393180.81	2192528.67	Аналитический метод	0.1	-
90	-	-	393236.36	2192600.73	Аналитический метод	0.1	-
91	-	-	393449.23	2192750.51	Аналитический метод	0.1	-
92	-	-	393491.85	2192780.53	Аналитический метод	0.1	-
93	-	-	393100.55	2193434.99	Аналитический метод	0.1	-
94	-	-	393116.16	2193445.05	Аналитический метод	0.1	-
95	-	-	393065.10	2193538.71	Аналитический метод	0.1	-
96	-	-	393029.16	2193610.70	Аналитический метод	0.1	-
97	-	-	392993.33	2193691.64	Аналитический метод	0.1	-
98	-	-	393006.02	2193693.14	Аналитический метод	0.1	-
99	-	-	392994.73	2193718.22	Аналитический метод	0.1	-
100	-	-	392981.71	2193747.12	Аналитический метод	0.1	-
101	-	-	392859.23	2194019.03	Аналитический метод	0.1	-
102	-	-	392842.64	2194055.88	Аналитический метод	0.1	-
103	-	-	392833.07	2194077.14	Аналитический метод	0.1	-
104	-	-	392763.85	2194230.82	Аналитический метод	0.1	-
105	-	-	392761.89	2194235.18	Аналитический метод	0.1	-
106	-	-	392740.81	2194281.99	Аналитический метод	0.1	-
107	-	-	392662.54	2194455.74	Аналитический метод	0.1	-
108	-	-	392632.03	2194523.49	Аналитический	0.1	-

## Сведения о местоположении измененных (уточненных) границ объекта

## 1. Система координат МСК-63, зона 2

## 2. Сведения о характерных точках границ объекта

Обозначение характерных точек границ	Существующие координаты, м		Измененные (уточненные) координаты, м		Метод определения координат характерной точки	Средняя квадратическая погрешность положения характерной точки (Mt), м	Описание обозначения точки на местности (при наличии)
	X	Y	X	Y			
					метод		
109	-	-	392592.23	2194611.86	Аналитический метод	0.1	-
110	-	-	392588.74	2194619.59	Аналитический метод	0.1	-
111	-	-	392551.89	2194701.42	Аналитический метод	0.1	-
112	-	-	392524.13	2194763.05	Аналитический метод	0.1	-
113	-	-	392458.89	2194907.89	Аналитический метод	0.1	-
114	-	-	392422.19	2194989.38	Аналитический метод	0.1	-
115	-	-	392411.20	2195013.78	Аналитический метод	0.1	-
116	-	-	392346.74	2195156.90	Аналитический метод	0.1	-
117	-	-	392331.57	2195201.82	Аналитический метод	0.1	-
118	-	-	392308.08	2195271.36	Аналитический метод	0.1	-
119	-	-	392299.64	2195305.81	Аналитический метод	0.1	-
120	-	-	392289.41	2195357.20	Аналитический метод	0.1	-
121	-	-	392278.72	2195439.42	Аналитический метод	0.1	-
122	-	-	392275.34	2195501.84	Аналитический метод	0.1	-
123	-	-	392278.27	2195573.80	Аналитический метод	0.1	-
124	-	-	392279.18	2195596.35	Аналитический метод	0.1	-
125	-	-	392279.45	2195602.71	Аналитический метод	0.1	-
126	-	-	392279.60	2195606.49	Аналитический метод	0.1	-
127	-	-	392279.92	2195614.16	Аналитический метод	0.1	-
128	-	-	392280.00	2195616.39	Аналитический метод	0.1	-
129	-	-	392282.13	2195644.79	Аналитический метод	0.1	-
130	-	-	392291.98	2195776.05	Аналитический метод	0.1	-
131	-	-	392309.76	2195937.80	Аналитический метод	0.1	-
132	-	-	392311.58	2195954.51	Аналитический метод	0.1	-
133	-	-	392330.45	2196126.13	Аналитический метод	0.1	-

## Сведения о местоположении измененных (уточненных) границ объекта

## 1. Система координат МСК-63, зона 2

## 2. Сведения о характерных точках границ объекта

Обозначение характерных точек границ	Существующие координаты, м		Измененные (уточненные) координаты, м		Метод определения координат характерной точки	Средняя квадратическая погрешность положения характерной точки (Mt), м	Описание обозначения точки на местности (при наличии)
	X	Y	X	Y			
134	-	-	392351.71	2196307.23	Аналитический метод	0.1	-
135	-	-	392351.97	2196309.51	Аналитический метод	0.1	-
136	-	-	392353.91	2196325.93	Аналитический метод	0.1	-
137	-	-	392354.48	2196330.80	Аналитический метод	0.1	-
138	-	-	392364.40	2196370.50	Аналитический метод	0.1	-
139	-	-	392369.77	2196391.92	Аналитический метод	0.1	-
140	-	-	392377.37	2196422.35	Аналитический метод	0.1	-
141	-	-	392379.67	2196431.58	Аналитический метод	0.1	-
142	-	-	392382.14	2196441.05	Аналитический метод	0.1	-
143	-	-	392388.19	2196465.67	Аналитический метод	0.1	-
144	-	-	392401.05	2196497.30	Аналитический метод	0.1	-
145	-	-	392410.11	2196519.54	Аналитический метод	0.1	-
146	-	-	392410.86	2196521.38	Аналитический метод	0.1	-
147	-	-	392411.43	2196522.74	Аналитический метод	0.1	-
148	-	-	392412.71	2196522.22	Аналитический метод	0.1	-
149	-	-	392413.85	2196524.99	Аналитический метод	0.1	-
150	-	-	392412.56	2196525.52	Аналитический метод	0.1	-
151	-	-	392419.27	2196541.19	Аналитический метод	0.1	-
152	-	-	392427.04	2196559.36	Аналитический метод	0.1	-
153	-	-	392436.27	2196580.92	Аналитический метод	0.1	-
154	-	-	392467.09	2196644.24	Аналитический метод	0.1	-
155	-	-	392464.21	2196645.76	Аналитический метод	0.1	-
156	-	-	392460.36	2196647.79	Аналитический метод	0.1	-
157	-	-	392459.30	2196648.35	Аналитический метод	0.1	-
158	-	-	392456.41	2196649.86	Аналитический метод	0.1	-
159	-	-	392450.39	2196653.04	Аналитический	0.1	-

## Сведения о местоположении измененных (уточненных) границ объекта

## 1. Система координат МСК-63, зона 2

## 2. Сведения о характерных точках границ объекта

Обозначение характерных точек границ	Существующие координаты, м		Измененные (уточненные) координаты, м		Метод определения координат характерной точки	Средняя квадратическая погрешность положения характерной точки (Mt), м	Описание обозначения точки на местности (при наличии)
	X	Y	X	Y			
					метод		
160	-	-	392473.91	2196690.87	Аналитический метод	0.1	-
161	-	-	392485.83	2196710.05	Аналитический метод	0.1	-
162	-	-	392527.51	2196777.11	Аналитический метод	0.1	-
163	-	-	392542.01	2196800.38	Аналитический метод	0.1	-
164	-	-	392558.67	2196827.24	Аналитический метод	0.1	-
165	-	-	392566.19	2196839.23	Аналитический метод	0.1	-
166	-	-	392709.42	2197022.27	Аналитический метод	0.1	-
167	-	-	392715.05	2197029.46	Аналитический метод	0.1	-
168	-	-	392725.68	2197040.94	Аналитический метод	0.1	-
169	-	-	392743.02	2197074.28	Аналитический метод	0.1	-
170	-	-	392805.50	2197182.81	Аналитический метод	0.1	-
171	-	-	392887.68	2197334.84	Аналитический метод	0.1	-
172	-	-	392955.07	2197459.53	Аналитический метод	0.1	-
173	-	-	393029.42	2197594.98	Аналитический метод	0.1	-
174	-	-	393044.08	2197623.05	Аналитический метод	0.1	-
175	-	-	393103.95	2197795.96	Аналитический метод	0.1	-
176	-	-	393112.74	2197820.37	Аналитический метод	0.1	-
177	-	-	393125.92	2197859.26	Аналитический метод	0.1	-
178	-	-	393135.18	2197893.00	Аналитический метод	0.1	-
179	-	-	393145.37	2197935.00	Аналитический метод	0.1	-
180	-	-	393155.04	2197978.38	Аналитический метод	0.1	-
181	-	-	393163.71	2198019.66	Аналитический метод	0.1	-
182	-	-	393172.91	2198063.87	Аналитический метод	0.1	-
183	-	-	393183.50	2198107.60	Аналитический метод	0.1	-
184	-	-	393197.72	2198152.59	Аналитический метод	0.1	-



## Сведения о местоположении измененных (уточненных) границ объекта

## 1. Система координат МСК-63, зона 2

## 2. Сведения о характерных точках границ объекта

Обозначение характерных точек границ	Существующие координаты, м		Измененные (уточненные) координаты, м		Метод определения координат характерной точки	Средняя квадратическая погрешность положения характерной точки (Mt), м	Описание обозначения точки на местности (при наличии)
	X	Y	X	Y			
185	-	-	393199.22	2198157.09	Аналитический метод	0.1	-
186	-	-	393102.49	2198189.10	Аналитический метод	0.1	-
187	-	-	393013.27	2198222.03	Аналитический метод	0.1	-
188	-	-	392925.43	2198253.57	Аналитический метод	0.1	-
189	-	-	392674.80	2198342.66	Аналитический метод	0.1	-
190	-	-	392668.14	2198317.06	Аналитический метод	0.1	-
191	-	-	392658.11	2198249.91	Аналитический метод	0.1	-
192	-	-	392641.84	2198129.65	Аналитический метод	0.1	-
193	-	-	392596.67	2197725.90	Аналитический метод	0.1	-
194	-	-	392558.49	2197391.28	Аналитический метод	0.1	-
195	-	-	392556.36	2197331.23	Аналитический метод	0.1	-
196	-	-	392549.34	2197263.12	Аналитический метод	0.1	-
197	-	-	392536.60	2197173.05	Аналитический метод	0.1	-
198	-	-	392504.11	2197014.45	Аналитический метод	0.1	-
199	-	-	392472.41	2196897.76	Аналитический метод	0.1	-
200	-	-	392445.04	2196835.81	Аналитический метод	0.1	-
201	-	-	392388.58	2196722.67	Аналитический метод	0.1	-
202	-	-	392308.32	2196568.49	Аналитический метод	0.1	-
203	-	-	392265.10	2196514.85	Аналитический метод	0.1	-
204	-	-	392177.56	2196308.54	Аналитический метод	0.1	-
205	-	-	392132.19	2196204.81	Аналитический метод	0.1	-
206	-	-	392130.43	2196200.75	Аналитический метод	0.1	-
207	-	-	392049.29	2196014.64	Аналитический метод	0.1	-
208	-	-	391998.56	2195787.85	Аналитический метод	0.1	-
209	-	-	391927.35	2195592.77	Аналитический метод	0.1	-
210	-	-	391779.10	2195244.35	Аналитический	0.1	-

## Сведения о местоположении измененных (уточненных) границ объекта

## 1. Система координат МСК-63, зона 2

## 2. Сведения о характерных точках границ объекта

Обозначение характерных точек границ	Существующие координаты, м		Измененные (уточненные) координаты, м		Метод определения координат характерной точки	Средняя квадратическая погрешность положения характерной точки (Mt), м	Описание обозначения точки на местности (при наличии)
	X	Y	X	Y			
					метод		
211	-	-	391562.83	2194879.08	Аналитический метод	0.1	-
212	-	-	391844.45	2194716.91	Аналитический метод	0.1	-
213	-	-	391832.28	2194666.33	Аналитический метод	0.1	-
214	-	-	391814.98	2194584.22	Аналитический метод	0.1	-
215	-	-	391802.76	2194538.84	Аналитический метод	0.1	-
216	-	-	391791.22	2194504.98	Аналитический метод	0.1	-
217	-	-	391773.21	2194477.63	Аналитический метод	0.1	-
218	-	-	391764.70	2194453.09	Аналитический метод	0.1	-
219	-	-	391761.15	2194438.72	Аналитический метод	0.1	-
220	-	-	391743.87	2194409.19	Аналитический метод	0.1	-
221	-	-	391727.30	2194385.42	Аналитический метод	0.1	-
222	-	-	391700.76	2194329.17	Аналитический метод	0.1	-
223	-	-	391684.63	2194292.50	Аналитический метод	0.1	-
224	-	-	391671.64	2194283.82	Аналитический метод	0.1	-
225	-	-	391652.99	2194257.93	Аналитический метод	0.1	-
226	-	-	391654.22	2194233.90	Аналитический метод	0.1	-
227	-	-	391607.88	2194062.54	Аналитический метод	0.1	-
228	-	-	391600.04	2194022.36	Аналитический метод	0.1	-
229	-	-	391553.44	2193923.50	Аналитический метод	0.1	-
230	-	-	391514.20	2193864.26	Аналитический метод	0.1	-
231	-	-	391485.84	2193799.42	Аналитический метод	0.1	-
232	-	-	391463.76	2193740.88	Аналитический метод	0.1	-
233	-	-	391439.38	2193711.98	Аналитический метод	0.1	-
234	-	-	391422.41	2193688.54	Аналитический метод	0.1	-
235	-	-	391410.57	2193669.47	Аналитический метод	0.1	-

## Сведения о местоположении измененных (уточненных) границ объекта

## 1. Система координат МСК-63, зона 2

## 2. Сведения о характерных точках границ объекта

Обозначение характерных точек границ	Существующие координаты, м		Измененные (уточненные) координаты, м		Метод определения координат характерной точки	Средняя квадратическая погрешность положения характерной точки (Mt), м	Описание обозначения точки на местности (при наличии)
	X	Y	X	Y			
236	-	-	391390.72	2193650.00	Аналитический метод	0.1	-
237	-	-	391380.67	2193638.86	Аналитический метод	0.1	-
238	-	-	391377.94	2193626.87	Аналитический метод	0.1	-
239	-	-	391384.86	2193616.96	Аналитический метод	0.1	-
240	-	-	391394.81	2193603.23	Аналитический метод	0.1	-
241	-	-	391415.10	2193569.58	Аналитический метод	0.1	-
242	-	-	391433.80	2193541.18	Аналитический метод	0.1	-
243	-	-	391443.94	2193518.38	Аналитический метод	0.1	-
244	-	-	391455.83	2193504.50	Аналитический метод	0.1	-
245	-	-	391482.29	2193470.41	Аналитический метод	0.1	-
246	-	-	391501.54	2193437.82	Аналитический метод	0.1	-
247	-	-	391518.64	2193410.94	Аналитический метод	0.1	-
248	-	-	391528.14	2193385.31	Аналитический метод	0.1	-
249	-	-	391541.47	2193348.95	Аналитический метод	0.1	-
250	-	-	391539.68	2193325.53	Аналитический метод	0.1	-
251	-	-	391533.37	2193311.18	Аналитический метод	0.1	-
252	-	-	391535.29	2193309.00	Аналитический метод	0.1	-
253	-	-	391536.28	2193307.95	Аналитический метод	0.1	-
254	-	-	391572.33	2193269.82	Аналитический метод	0.1	-
255	-	-	391575.63	2193266.33	Аналитический метод	0.1	-
256	-	-	391615.74	2193223.90	Аналитический метод	0.1	-
257	-	-	391621.72	2193217.58	Аналитический метод	0.1	-
258	-	-	391622.56	2193216.72	Аналитический метод	0.1	-
259	-	-	391699.32	2193139.72	Аналитический метод	0.1	-
260	-	-	391707.44	2193131.58	Аналитический метод	0.1	-
261	-	-	391772.92	2193065.90	Аналитический	0.1	-

## Сведения о местоположении измененных (уточненных) границ объекта

## 1. Система координат МСК-63, зона 2

## 2. Сведения о характерных точках границ объекта

Обозначение характерных точек границ	Существующие координаты, м		Измененные (уточненные) координаты, м		Метод определения координат характерной точки	Средняя квадратическая погрешность положения характерной точки (Mt), м	Описание обозначения точки на местности (при наличии)
	X	Y	X	Y			
					метод		
262	-	-	391864.98	2192973.57	Аналитический метод	0.1	-
263	-	-	391866.50	2192972.03	Аналитический метод	0.1	-
264	-	-	391867.90	2192970.64	Аналитический метод	0.1	-
265	-	-	391881.06	2192957.42	Аналитический метод	0.1	-
266	-	-	391910.13	2192928.28	Аналитический метод	0.1	-
267	-	-	391936.37	2192908.11	Аналитический метод	0.1	-
268	-	-	391975.23	2192887.54	Аналитический метод	0.1	-
269	-	-	391983.16	2192892.50	Аналитический метод	0.1	-
270	-	-	391998.00	2192902.15	Аналитический метод	0.1	-
271	-	-	392006.93	2192908.83	Аналитический метод	0.1	-
272	-	-	392019.56	2192909.59	Аналитический метод	0.1	-
273	-	-	392042.10	2192899.92	Аналитический метод	0.1	-
274	-	-	392053.36	2192893.72	Аналитический метод	0.1	-
275	-	-	392076.65	2192869.95	Аналитический метод	0.1	-
276	-	-	392089.02	2192867.97	Аналитический метод	0.1	-
277	-	-	392094.48	2192860.04	Аналитический метод	0.1	-
278	-	-	392094.97	2192851.13	Аналитический метод	0.1	-
279	-	-	392103.40	2192847.15	Аналитический метод	0.1	-
280	-	-	392114.29	2192845.18	Аналитический метод	0.1	-
281	-	-	392124.69	2192822.89	Аналитический метод	0.1	-
282	-	-	392144.02	2192804.07	Аналитический метод	0.1	-
283	-	-	392148.47	2192794.15	Аналитический метод	0.1	-
284	-	-	392152.94	2192779.79	Аналитический метод	0.1	-
285	-	-	392161.35	2192770.88	Аналитический метод	0.1	-
286	-	-	392168.78	2192765.43	Аналитический метод	0.1	-

## Сведения о местоположении измененных (уточненных) границ объекта

## 1. Система координат МСК-63, зона 2

## 2. Сведения о характерных точках границ объекта

Обозначение характерных точек границ	Существующие координаты, м		Измененные (уточненные) координаты, м		Метод определения координат характерной точки	Средняя квадратическая погрешность положения характерной точки (Mt), м	Описание обозначения точки на местности (при наличии)
	X	Y	X	Y			
287	-	-	392170.27	2192758.99	Аналитический метод	0.1	-
288	-	-	392165.80	2192752.52	Аналитический метод	0.1	-
289	-	-	392158.90	2192746.09	Аналитический метод	0.1	-
290	-	-	392163.34	2192735.22	Аналитический метод	0.1	-
291	-	-	392175.22	2192725.31	Аналитический метод	0.1	-
292	-	-	392171.75	2192681.22	Аналитический метод	0.1	-
293	-	-	392749.93	2192086.15	Аналитический метод	0.1	-
294	-	-	392757.67	2192092.41	Аналитический метод	0.1	-
50	-	-	392821.07	2192078.04	Аналитический метод	0.1	-
							-
295	-	-	395468.72	2197960.23	Аналитический метод	0.1	-
296	-	-	395472.22	2197977.70	Аналитический метод	0.1	-
297	-	-	395448.17	2198108.56	Аналитический метод	0.1	-
298	-	-	395439.86	2198153.82	Аналитический метод	0.1	-
299	-	-	395429.02	2198279.01	Аналитический метод	0.1	-
300	-	-	395428.18	2198288.18	Аналитический метод	0.1	-
301	-	-	395424.89	2198324.27	Аналитический метод	0.1	-
302	-	-	395426.45	2198442.59	Аналитический метод	0.1	-
303	-	-	395426.27	2198442.83	Аналитический метод	0.1	-
304	-	-	395426.48	2198461.54	Аналитический метод	0.1	-
305	-	-	395426.48	2198461.54	Аналитический метод	0.1	-
306	-	-	395426.48	2198461.54	Аналитический метод	0.1	-
307	-	-	395426.55	2198461.45	Аналитический метод	0.1	-
308	-	-	395429.36	2198458.04	Аналитический метод	0.1	-
309	-	-	395431.93	2198495.06	Аналитический метод	0.1	-
310	-	-	395432.59	2198504.62	Аналитический метод	0.1	-

## Сведения о местоположении измененных (уточненных) границ объекта

## 1. Система координат МСК-63, зона 2

## 2. Сведения о характерных точках границ объекта

Обозначение характерных точек границ	Существующие координаты, м		Измененные (уточненные) координаты, м		Метод определения координат характерной точки	Средняя квадратическая погрешность положения характерной точки (Mt), м	Описание обозначения точки на местности (при наличии)
	X	Y	X	Y			
311	-	-	395432.89	2198508.88	Аналитический метод	0.1	-
312	-	-	395434.42	2198531.17	Аналитический метод	0.1	-
313	-	-	395437.58	2198565.74	Аналитический метод	0.1	-
314	-	-	395438.61	2198577.04	Аналитический метод	0.1	-
315	-	-	395439.57	2198587.49	Аналитический метод	0.1	-
316	-	-	395440.15	2198593.75	Аналитический метод	0.1	-
317	-	-	395440.94	2198602.40	Аналитический метод	0.1	-
318	-	-	395444.70	2198643.31	Аналитический метод	0.1	-
319	-	-	395450.87	2198643.10	Аналитический метод	0.1	-
320	-	-	395452.09	2198664.12	Аналитический метод	0.1	-
321	-	-	395453.50	2198688.92	Аналитический метод	0.1	-
322	-	-	395454.63	2198708.87	Аналитический метод	0.1	-
323	-	-	395456.91	2198748.73	Аналитический метод	0.1	-
324	-	-	395461.13	2198823.04	Аналитический метод	0.1	-
325	-	-	395465.87	2198867.91	Аналитический метод	0.1	-
326	-	-	395472.73	2198932.19	Аналитический метод	0.1	-
327	-	-	395473.99	2198943.98	Аналитический метод	0.1	-
328	-	-	395474.47	2198953.17	Аналитический метод	0.1	-
329	-	-	395474.97	2198962.82	Аналитический метод	0.1	-
330	-	-	395472.32	2198965.60	Аналитический метод	0.1	-
331	-	-	395472.22	2198968.66	Аналитический метод	0.1	-
332	-	-	395476.07	2198972.63	Аналитический метод	0.1	-
333	-	-	395479.87	2199078.59	Аналитический метод	0.1	-
334	-	-	395479.73	2199138.86	Аналитический метод	0.1	-
335	-	-	395481.13	2199153.30	Аналитический метод	0.1	-
336	-	-	395468.64	2199157.08	Аналитический	0.1	-

## Сведения о местоположении измененных (уточненных) границ объекта

## 1. Система координат МСК-63, зона 2

## 2. Сведения о характерных точках границ объекта

Обозначение характерных точек границ	Существующие координаты, м		Измененные (уточненные) координаты, м		Метод определения координат характерной точки	Средняя квадратическая погрешность положения характерной точки (Mt), м	Описание обозначения точки на местности (при наличии)
	X	Y	X	Y			
					метод		
337	-	-	395436.12	2199165.76	Аналитический метод	0.1	-
338	-	-	395422.69	2199163.96	Аналитический метод	0.1	-
339	-	-	395433.88	2199136.01	Аналитический метод	0.1	-
340	-	-	395414.86	2199135.40	Аналитический метод	0.1	-
341	-	-	395401.04	2199134.97	Аналитический метод	0.1	-
342	-	-	395395.24	2199134.61	Аналитический метод	0.1	-
343	-	-	395375.16	2199133.35	Аналитический метод	0.1	-
344	-	-	395370.67	2199133.06	Аналитический метод	0.1	-
345	-	-	395355.64	2199131.58	Аналитический метод	0.1	-
346	-	-	395342.43	2199130.27	Аналитический метод	0.1	-
347	-	-	395322.23	2199129.42	Аналитический метод	0.1	-
348	-	-	395300.51	2199123.88	Аналитический метод	0.1	-
349	-	-	395282.83	2199120.90	Аналитический метод	0.1	-
350	-	-	395284.15	2199120.16	Аналитический метод	0.1	-
351	-	-	395264.13	2199082.73	Аналитический метод	0.1	-
352	-	-	395233.77	2199090.35	Аналитический метод	0.1	-
353	-	-	395201.78	2199105.92	Аналитический метод	0.1	-
354	-	-	395208.09	2199119.09	Аналитический метод	0.1	-
355	-	-	395201.85	2199119.62	Аналитический метод	0.1	-
356	-	-	395196.94	2199120.43	Аналитический метод	0.1	-
357	-	-	395190.67	2199109.04	Аналитический метод	0.1	-
358	-	-	395186.09	2199100.71	Аналитический метод	0.1	-
359	-	-	395166.69	2199110.30	Аналитический метод	0.1	-
360	-	-	395151.02	2199118.34	Аналитический метод	0.1	-
361	-	-	395135.95	2199126.63	Аналитический метод	0.1	-

## Сведения о местоположении измененных (уточненных) границ объекта

## 1. Система координат МСК-63, зона 2

## 2. Сведения о характерных точках границ объекта

Обозначение характерных точек границ	Существующие координаты, м		Измененные (уточненные) координаты, м		Метод определения координат характерной точки	Средняя квадратическая погрешность положения характерной точки (Mt), м	Описание обозначения точки на местности (при наличии)
	X	Y	X	Y			
362	-	-	395131.79	2199128.98	Аналитический метод	0.1	-
363	-	-	395130.97	2199130.98	Аналитический метод	0.1	-
364	-	-	395133.24	2199135.44	Аналитический метод	0.1	-
365	-	-	395129.56	2199136.66	Аналитический метод	0.1	-
366	-	-	395126.93	2199131.56	Аналитический метод	0.1	-
367	-	-	395109.70	2199140.97	Аналитический метод	0.1	-
368	-	-	395111.21	2199143.90	Аналитический метод	0.1	-
369	-	-	395103.53	2199147.16	Аналитический метод	0.1	-
370	-	-	395103.54	2199148.46	Аналитический метод	0.1	-
371	-	-	395079.53	2199175.27	Аналитический метод	0.1	-
372	-	-	395067.83	2199153.61	Аналитический метод	0.1	-
373	-	-	395053.03	2199167.39	Аналитический метод	0.1	-
374	-	-	395042.25	2199178.01	Аналитический метод	0.1	-
375	-	-	395043.88	2199181.11	Аналитический метод	0.1	-
376	-	-	395044.90	2199183.12	Аналитический метод	0.1	-
377	-	-	395038.31	2199188.12	Аналитический метод	0.1	-
378	-	-	395019.87	2199204.70	Аналитический метод	0.1	-
379	-	-	395011.70	2199213.34	Аналитический метод	0.1	-
380	-	-	395003.80	2199219.82	Аналитический метод	0.1	-
381	-	-	395002.23	2199221.35	Аналитический метод	0.1	-
382	-	-	394993.71	2199226.17	Аналитический метод	0.1	-
383	-	-	394969.81	2199251.34	Аналитический метод	0.1	-
384	-	-	394970.97	2199254.27	Аналитический метод	0.1	-
385	-	-	394955.83	2199274.56	Аналитический метод	0.1	-
386	-	-	394946.20	2199278.48	Аналитический метод	0.1	-
387	-	-	394905.07	2199310.91	Аналитический	0.1	-



## Сведения о местоположении измененных (уточненных) границ объекта

## 1. Система координат МСК-63, зона 2

## 2. Сведения о характерных точках границ объекта

Обозначение характерных точек границ	Существующие координаты, м		Измененные (уточненные) координаты, м		Метод определения координат характерной точки	Средняя квадратическая погрешность положения характерной точки (Mt), м	Описание обозначения точки на местности (при наличии)
	X	Y	X	Y			
					метод		
388	-	-	394908.65	2199331.18	Аналитический метод	0.1	-
389	-	-	394822.19	2199365.12	Аналитический метод	0.1	-
390	-	-	394811.63	2199338.72	Аналитический метод	0.1	-
391	-	-	394800.33	2199316.65	Аналитический метод	0.1	-
392	-	-	394793.38	2199305.47	Аналитический метод	0.1	-
393	-	-	394779.23	2199319.17	Аналитический метод	0.1	-
394	-	-	394793.01	2199332.37	Аналитический метод	0.1	-
395	-	-	394778.52	2199357.29	Аналитический метод	0.1	-
396	-	-	394758.81	2199337.18	Аналитический метод	0.1	-
397	-	-	394745.54	2199321.76	Аналитический метод	0.1	-
398	-	-	394764.37	2199304.52	Аналитический метод	0.1	-
399	-	-	394782.23	2199288.89	Аналитический метод	0.1	-
400	-	-	394778.70	2199284.12	Аналитический метод	0.1	-
401	-	-	394764.48	2199297.47	Аналитический метод	0.1	-
402	-	-	394746.99	2199313.01	Аналитический метод	0.1	-
403	-	-	394728.66	2199329.07	Аналитический метод	0.1	-
404	-	-	394710.20	2199345.80	Аналитический метод	0.1	-
405	-	-	394708.11	2199343.50	Аналитический метод	0.1	-
406	-	-	394695.01	2199329.15	Аналитический метод	0.1	-
407	-	-	394681.56	2199314.29	Аналитический метод	0.1	-
408	-	-	394699.52	2199297.24	Аналитический метод	0.1	-
409	-	-	394717.55	2199280.66	Аналитический метод	0.1	-
410	-	-	394736.67	2199262.99	Аналитический метод	0.1	-
411	-	-	394736.14	2199262.31	Аналитический метод	0.1	-
412	-	-	394738.17	2199260.57	Аналитический метод	0.1	-

## Сведения о местоположении измененных (уточненных) границ объекта

## 1. Система координат МСК-63, зона 2

## 2. Сведения о характерных точках границ объекта

Обозначение характерных точек границ	Существующие координаты, м		Измененные (уточненные) координаты, м		Метод определения координат характерной точки	Средняя квадратическая погрешность положения характерной точки (Mt), м	Описание обозначения точки на местности (при наличии)
	X	Y	X	Y			
413	-	-	394749.83	2199250.62	Аналитический метод	0.1	-
414	-	-	394748.23	2199248.98	Аналитический метод	0.1	-
415	-	-	394744.93	2199245.89	Аналитический метод	0.1	-
416	-	-	394741.78	2199248.71	Аналитический метод	0.1	-
417	-	-	394742.45	2199249.38	Аналитический метод	0.1	-
418	-	-	394722.92	2199267.52	Аналитический метод	0.1	-
419	-	-	394709.95	2199251.05	Аналитический метод	0.1	-
420	-	-	394689.03	2199271.76	Аналитический метод	0.1	-
421	-	-	394702.94	2199286.29	Аналитический метод	0.1	-
422	-	-	394679.48	2199307.90	Аналитический метод	0.1	-
423	-	-	394667.18	2199291.30	Аналитический метод	0.1	-
424	-	-	394656.65	2199276.72	Аналитический метод	0.1	-
425	-	-	394676.41	2199259.03	Аналитический метод	0.1	-
426	-	-	394675.08	2199257.68	Аналитический метод	0.1	-
427	-	-	394697.18	2199236.32	Аналитический метод	0.1	-
428	-	-	394695.46	2199234.57	Аналитический метод	0.1	-
429	-	-	394712.72	2199218.33	Аналитический метод	0.1	-
430	-	-	394710.66	2199216.71	Аналитический метод	0.1	-
431	-	-	394708.06	2199214.98	Аналитический метод	0.1	-
432	-	-	394684.12	2199237.55	Аналитический метод	0.1	-
433	-	-	394664.62	2199256.28	Аналитический метод	0.1	-
434	-	-	394662.26	2199258.54	Аналитический метод	0.1	-
435	-	-	394642.92	2199235.28	Аналитический метод	0.1	-
436	-	-	394645.41	2199233.03	Аналитический метод	0.1	-
437	-	-	394664.84	2199215.45	Аналитический метод	0.1	-
438	-	-	394650.93	2199200.31	Аналитический	0.1	-

## Сведения о местоположении измененных (уточненных) границ объекта

## 1. Система координат МСК-63, зона 2

## 2. Сведения о характерных точках границ объекта

Обозначение характерных точек границ	Существующие координаты, м		Измененные (уточненные) координаты, м		Метод определения координат характерной точки	Средняя квадратическая погрешность положения характерной точки (Mt), м	Описание обозначения точки на местности (при наличии)
	X	Y	X	Y			
					метод		
439	-	-	394663.66	2199189.00	Аналитический метод	0.1	-
440	-	-	394657.61	2199186.30	Аналитический метод	0.1	-
441	-	-	394646.93	2199196.01	Аналитический метод	0.1	-
442	-	-	394633.49	2199180.65	Аналитический метод	0.1	-
443	-	-	394628.48	2199174.91	Аналитический метод	0.1	-
444	-	-	394622.24	2199172.72	Аналитический метод	0.1	-
445	-	-	394607.77	2199168.96	Аналитический метод	0.1	-
446	-	-	394598.64	2199178.07	Аналитический метод	0.1	-
447	-	-	394594.24	2199181.88	Аналитический метод	0.1	-
448	-	-	394581.88	2199169.76	Аналитический метод	0.1	-
449	-	-	394579.51	2199167.43	Аналитический метод	0.1	-
450	-	-	394580.01	2199166.93	Аналитический метод	0.1	-
451	-	-	394577.30	2199163.24	Аналитический метод	0.1	-
452	-	-	394567.94	2199150.48	Аналитический метод	0.1	-
453	-	-	394556.59	2199160.69	Аналитический метод	0.1	-
454	-	-	394549.11	2199160.02	Аналитический метод	0.1	-
455	-	-	394547.97	2199160.01	Аналитический метод	0.1	-
456	-	-	394539.85	2199167.30	Аналитический метод	0.1	-
457	-	-	394533.39	2199159.92	Аналитический метод	0.1	-
458	-	-	394530.83	2199159.90	Аналитический метод	0.1	-
459	-	-	394529.03	2199161.48	Аналитический метод	0.1	-
460	-	-	394527.64	2199159.88	Аналитический метод	0.1	-
461	-	-	394515.31	2199146.38	Аналитический метод	0.1	-
462	-	-	394512.39	2199143.42	Аналитический метод	0.1	-
463	-	-	394510.37	2199145.16	Аналитический метод	0.1	-

## Сведения о местоположении измененных (уточненных) границ объекта

## 1. Система координат МСК-63, зона 2

## 2. Сведения о характерных точках границ объекта

Обозначение характерных точек границ	Существующие координаты, м		Измененные (уточненные) координаты, м		Метод определения координат характерной точки	Средняя квадратическая погрешность положения характерной точки (Mt), м	Описание обозначения точки на местности (при наличии)
	X	Y	X	Y			
464	-	-	394507.97	2199143.15	Аналитический метод	0.1	-
465	-	-	394504.95	2199140.44	Аналитический метод	0.1	-
466	-	-	394507.60	2199137.94	Аналитический метод	0.1	-
467	-	-	394449.57	2199074.41	Аналитический метод	0.1	-
468	-	-	394396.99	2199013.33	Аналитический метод	0.1	-
469	-	-	394308.72	2198921.39	Аналитический метод	0.1	-
470	-	-	394301.64	2198914.13	Аналитический метод	0.1	-
471	-	-	394295.89	2198908.23	Аналитический метод	0.1	-
472	-	-	394226.42	2198838.12	Аналитический метод	0.1	-
473	-	-	394187.53	2198791.68	Аналитический метод	0.1	-
474	-	-	394097.64	2198701.31	Аналитический метод	0.1	-
475	-	-	394089.18	2198694.16	Аналитический метод	0.1	-
476	-	-	394065.99	2198675.83	Аналитический метод	0.1	-
477	-	-	394026.02	2198635.36	Аналитический метод	0.1	-
478	-	-	393960.09	2198562.76	Аналитический метод	0.1	-
479	-	-	393912.57	2198506.87	Аналитический метод	0.1	-
480	-	-	393834.52	2198411.80	Аналитический метод	0.1	-
481	-	-	393762.41	2198326.49	Аналитический метод	0.1	-
482	-	-	393757.03	2198320.39	Аналитический метод	0.1	-
483	-	-	393751.39	2198314.51	Аналитический метод	0.1	-
484	-	-	393745.58	2198308.88	Аналитический метод	0.1	-
485	-	-	393740.67	2198304.28	Аналитический метод	0.1	-
486	-	-	393724.24	2198284.67	Аналитический метод	0.1	-
487	-	-	393670.30	2198218.46	Аналитический метод	0.1	-
488	-	-	393600.79	2198136.18	Аналитический метод	0.1	-
489	-	-	393589.80	2198125.35	Аналитический	0.1	-

## Сведения о местоположении измененных (уточненных) границ объекта

## 1. Система координат МСК-63, зона 2

## 2. Сведения о характерных точках границ объекта

Обозначение характерных точек границ	Существующие координаты, м		Измененные (уточненные) координаты, м		Метод определения координат характерной точки	Средняя квадратическая погрешность положения характерной точки (Mt), м	Описание обозначения точки на местности (при наличии)
	X	Y	X	Y			
					метод		
490	-	-	393577.77	2198115.71	Аналитический метод	0.1	-
491	-	-	393567.72	2198109.08	Аналитический метод	0.1	-
492	-	-	393552.75	2198100.50	Аналитический метод	0.1	-
493	-	-	393538.96	2198094.33	Аналитический метод	0.1	-
494	-	-	393524.59	2198089.58	Аналитический метод	0.1	-
495	-	-	393509.85	2198086.28	Аналитический метод	0.1	-
496	-	-	393490.19	2198083.98	Аналитический метод	0.1	-
497	-	-	393477.20	2198083.30	Аналитический метод	0.1	-
498	-	-	393453.04	2198083.84	Аналитический метод	0.1	-
499	-	-	393437.84	2198085.75	Аналитический метод	0.1	-
500	-	-	393422.92	2198089.19	Аналитический метод	0.1	-
501	-	-	393374.43	2198103.37	Аналитический метод	0.1	-
502	-	-	393296.19	2198127.61	Аналитический метод	0.1	-
503	-	-	393295.02	2198127.95	Аналитический метод	0.1	-
504	-	-	393292.65	2198121.14	Аналитический метод	0.1	-
505	-	-	393279.88	2198080.73	Аналитический метод	0.1	-
506	-	-	393270.48	2198041.91	Аналитический метод	0.1	-
507	-	-	393261.58	2197999.12	Аналитический метод	0.1	-
508	-	-	393252.78	2197957.22	Аналитический метод	0.1	-
509	-	-	393242.77	2197912.33	Аналитический метод	0.1	-
510	-	-	393232.01	2197867.97	Аналитический метод	0.1	-
511	-	-	393221.64	2197829.92	Аналитический метод	0.1	-
512	-	-	393210.50	2197798.38	Аналитический метод	0.1	-
513	-	-	393212.06	2197798.49	Аналитический метод	0.1	-
514	-	-	393196.35	2197753.97	Аналитический метод	0.1	-

## Сведения о местоположении измененных (уточненных) границ объекта

## 1. Система координат МСК-63, зона 2

## 2. Сведения о характерных точках границ объекта

Обозначение характерных точек границ	Существующие координаты, м		Измененные (уточненные) координаты, м		Метод определения координат характерной точки	Средняя квадратическая погрешность положения характерной точки (Mt), м	Описание обозначения точки на местности (при наличии)
	X	Y	X	Y			
515	-	-	393216.21	2197772.96	Аналитический метод	0.1	-
516	-	-	393245.36	2197801.04	Аналитический метод	0.1	-
517	-	-	393264.06	2197802.48	Аналитический метод	0.1	-
518	-	-	393257.51	2197796.10	Аналитический метод	0.1	-
519	-	-	393224.56	2197764.31	Аналитический метод	0.1	-
520	-	-	393188.04	2197729.38	Аналитический метод	0.1	-
521	-	-	393179.78	2197704.89	Аналитический метод	0.1	-
522	-	-	393163.55	2197686.36	Аналитический метод	0.1	-
523	-	-	393161.17	2197683.66	Аналитический метод	0.1	-
524	-	-	393132.09	2197650.45	Аналитический метод	0.1	-
525	-	-	393006.71	2197432.40	Аналитический метод	0.1	-
526	-	-	392854.74	2197150.42	Аналитический метод	0.1	-
527	-	-	392805.26	2197065.83	Аналитический метод	0.1	-
528	-	-	392804.59	2197064.69	Аналитический метод	0.1	-
529	-	-	392778.97	2197020.89	Аналитический метод	0.1	-
530	-	-	392769.77	2197026.38	Аналитический метод	0.1	-
531	-	-	392720.84	2196952.61	Аналитический метод	0.1	-
532	-	-	392734.81	2196941.97	Аналитический метод	0.1	-
533	-	-	392735.95	2196941.11	Аналитический метод	0.1	-
534	-	-	392741.09	2196937.18	Аналитический метод	0.1	-
535	-	-	392721.67	2196906.75	Аналитический метод	0.1	-
536	-	-	392712.20	2196891.92	Аналитический метод	0.1	-
537	-	-	392666.28	2196820.01	Аналитический метод	0.1	-
538	-	-	392664.42	2196817.10	Аналитический метод	0.1	-
539	-	-	392656.85	2196818.35	Аналитический метод	0.1	-
540	-	-	392647.98	2196817.34	Аналитический	0.1	-

## Сведения о местоположении измененных (уточненных) границ объекта

## 1. Система координат МСК-63, зона 2

## 2. Сведения о характерных точках границ объекта

Обозначение характерных точек границ	Существующие координаты, м		Измененные (уточненные) координаты, м		Метод определения координат характерной точки	Средняя квадратическая погрешность положения характерной точки (Mt), м	Описание обозначения точки на местности (при наличии)
	X	Y	X	Y			
					метод		
541	-	-	392639.25	2196813.70	Аналитический метод	0.1	-
542	-	-	392628.72	2196806.73	Аналитический метод	0.1	-
543	-	-	392621.62	2196794.82	Аналитический метод	0.1	-
544	-	-	392610.48	2196776.11	Аналитический метод	0.1	-
545	-	-	392605.51	2196767.75	Аналитический метод	0.1	-
546	-	-	392605.05	2196766.97	Аналитический метод	0.1	-
547	-	-	392604.61	2196766.23	Аналитический метод	0.1	-
548	-	-	392599.85	2196758.24	Аналитический метод	0.1	-
549	-	-	392557.20	2196686.53	Аналитический метод	0.1	-
550	-	-	392551.62	2196677.03	Аналитический метод	0.1	-
551	-	-	392538.94	2196655.43	Аналитический метод	0.1	-
552	-	-	392513.97	2196601.49	Аналитический метод	0.1	-
553	-	-	392504.67	2196582.38	Аналитический метод	0.1	-
554	-	-	392493.91	2196560.28	Аналитический метод	0.1	-
555	-	-	392481.40	2196533.92	Аналитический метод	0.1	-
556	-	-	392468.37	2196505.67	Аналитический метод	0.1	-
557	-	-	392464.33	2196496.93	Аналитический метод	0.1	-
558	-	-	392462.09	2196492.05	Аналитический метод	0.1	-
559	-	-	392457.08	2196481.22	Аналитический метод	0.1	-
560	-	-	392451.69	2196469.53	Аналитический метод	0.1	-
561	-	-	392445.20	2196445.62	Аналитический метод	0.1	-
562	-	-	392439.70	2196425.38	Аналитический метод	0.1	-
563	-	-	392433.92	2196404.16	Аналитический метод	0.1	-
564	-	-	392429.09	2196379.35	Аналитический метод	0.1	-
565	-	-	392428.41	2196375.88	Аналитический метод	0.1	-

## Сведения о местоположении измененных (уточненных) границ объекта

## 1. Система координат МСК-63, зона 2

## 2. Сведения о характерных точках границ объекта

Обозначение характерных точек границ	Существующие координаты, м		Измененные (уточненные) координаты, м		Метод определения координат характерной точки	Средняя квадратическая погрешность положения характерной точки (Mt), м	Описание обозначения точки на местности (при наличии)
	X	Y	X	Y			
566	-	-	392425.43	2196360.61	Аналитический метод	0.1	-
567	-	-	392423.88	2196352.70	Аналитический метод	0.1	-
568	-	-	392420.69	2196336.30	Аналитический метод	0.1	-
569	-	-	392417.78	2196321.38	Аналитический метод	0.1	-
570	-	-	392416.23	2196312.40	Аналитический метод	0.1	-
571	-	-	392411.34	2196283.94	Аналитический метод	0.1	-
572	-	-	392405.10	2196247.72	Аналитический метод	0.1	-
573	-	-	392402.18	2196230.76	Аналитический метод	0.1	-
574	-	-	392382.99	2196119.24	Аналитический метод	0.1	-
575	-	-	392378.99	2196084.47	Аналитический метод	0.1	-
576	-	-	392376.54	2196063.11	Аналитический метод	0.1	-
577	-	-	392369.84	2196004.73	Аналитический метод	0.1	-
578	-	-	392359.67	2195871.57	Аналитический метод	0.1	-
579	-	-	392357.40	2195841.77	Аналитический метод	0.1	-
580	-	-	392351.75	2195767.81	Аналитический метод	0.1	-
581	-	-	392350.66	2195749.23	Аналитический метод	0.1	-
582	-	-	392348.31	2195709.38	Аналитический метод	0.1	-
583	-	-	392342.52	2195610.86	Аналитический метод	0.1	-
584	-	-	392342.25	2195606.37	Аналитический метод	0.1	-
585	-	-	392342.14	2195604.46	Аналитический метод	0.1	-
586	-	-	392342.05	2195602.95	Аналитический метод	0.1	-
587	-	-	392342.17	2195599.27	Аналитический метод	0.1	-
588	-	-	392342.79	2195581.32	Аналитический метод	0.1	-
589	-	-	392336.70	2195512.11	Аналитический метод	0.1	-
590	-	-	392359.28	2195370.06	Аналитический метод	0.1	-
591	-	-	392373.85	2195291.89	Аналитический	0.1	-



## Сведения о местоположении измененных (уточненных) границ объекта

## 1. Система координат МСК-63, зона 2

## 2. Сведения о характерных точках границ объекта

Обозначение характерных точек границ	Существующие координаты, м		Измененные (уточненные) координаты, м		Метод определения координат характерной точки	Средняя квадратическая погрешность положения характерной точки (Mt), м	Описание обозначения точки на местности (при наличии)
	X	Y	X	Y			
					метод		
592	-	-	392380.17	2195257.83	Аналитический метод	0.1	-
593	-	-	392384.73	2195221.91	Аналитический метод	0.1	-
594	-	-	392608.48	2194706.42	Аналитический метод	0.1	-
595	-	-	392751.92	2194384.59	Аналитический метод	0.1	-
596	-	-	392770.54	2194342.81	Аналитический метод	0.1	-
597	-	-	392781.55	2194318.10	Аналитический метод	0.1	-
598	-	-	392788.83	2194301.78	Аналитический метод	0.1	-
599	-	-	392834.21	2194204.01	Аналитический метод	0.1	-
600	-	-	393025.51	2193784.42	Аналитический метод	0.1	-
601	-	-	393058.59	2193710.27	Аналитический метод	0.1	-
602	-	-	393120.80	2193572.35	Аналитический метод	0.1	-
603	-	-	393275.60	2193338.41	Аналитический метод	0.1	-
604	-	-	393307.35	2193355.28	Аналитический метод	0.1	-
605	-	-	393529.81	2193403.01	Аналитический метод	0.1	-
606	-	-	393616.12	2193420.74	Аналитический метод	0.1	-
607	-	-	393636.07	2193392.04	Аналитический метод	0.1	-
608	-	-	393726.41	2193262.29	Аналитический метод	0.1	-
609	-	-	393826.62	2193249.72	Аналитический метод	0.1	-
610	-	-	393873.78	2193252.82	Аналитический метод	0.1	-
611	-	-	393938.93	2193256.41	Аналитический метод	0.1	-
612	-	-	393987.03	2193223.68	Аналитический метод	0.1	-
613	-	-	394062.26	2193208.14	Аналитический метод	0.1	-
614	-	-	394097.55	2193214.62	Аналитический метод	0.1	-
615	-	-	394142.64	2193242.11	Аналитический метод	0.1	-
616	-	-	394187.16	2193257.50	Аналитический метод	0.1	-

## Сведения о местоположении измененных (уточненных) границ объекта

## 1. Система координат МСК-63, зона 2

## 2. Сведения о характерных точках границ объекта

Обозначение характерных точек границ	Существующие координаты, м		Измененные (уточненные) координаты, м		Метод определения координат характерной точки	Средняя квадратическая погрешность положения характерной точки (Mt), м	Описание обозначения точки на местности (при наличии)
	X	Y	X	Y			
617	-	-	394230.88	2193267.12	Аналитический метод	0.1	-
618	-	-	394277.62	2193279.49	Аналитический метод	0.1	-
619	-	-	394318.85	2193292.68	Аналитический метод	0.1	-
620	-	-	394348.55	2193299.84	Аналитический метод	0.1	-
621	-	-	394388.95	2193313.03	Аналитический метод	0.1	-
622	-	-	394410.12	2193323.20	Аналитический метод	0.1	-
623	-	-	394493.43	2193344.93	Аналитический метод	0.1	-
624	-	-	394540.43	2193356.20	Аналитический метод	0.1	-
625	-	-	394607.04	2193370.04	Аналитический метод	0.1	-
626	-	-	394697.68	2193388.91	Аналитический метод	0.1	-
627	-	-	394723.10	2193373.36	Аналитический метод	0.1	-
628	-	-	394726.24	2193372.57	Аналитический метод	0.1	-
629	-	-	394748.03	2193361.49	Аналитический метод	0.1	-
630	-	-	394767.14	2193350.21	Аналитический метод	0.1	-
631	-	-	394739.39	2193500.10	Аналитический метод	0.1	-
632	-	-	394906.70	2193515.56	Аналитический метод	0.1	-
633	-	-	394921.62	2193375.22	Аналитический метод	0.1	-
634	-	-	394964.09	2193382.16	Аналитический метод	0.1	-
635	-	-	395011.15	2193389.33	Аналитический метод	0.1	-
636	-	-	395026.02	2193391.66	Аналитический метод	0.1	-
637	-	-	395057.70	2193388.53	Аналитический метод	0.1	-
638	-	-	395227.22	2193393.64	Аналитический метод	0.1	-
639	-	-	395237.31	2193402.60	Аналитический метод	0.1	-
640	-	-	395237.74	2193427.19	Аналитический метод	0.1	-
641	-	-	395224.17	2193424.37	Аналитический метод	0.1	-
642	-	-	395210.01	2193422.11	Аналитический	0.1	-

## Сведения о местоположении измененных (уточненных) границ объекта

## 1. Система координат МСК-63, зона 2

## 2. Сведения о характерных точках границ объекта

Обозначение характерных точек границ	Существующие координаты, м		Измененные (уточненные) координаты, м		Метод определения координат характерной точки	Средняя квадратическая погрешность положения характерной точки (Mt), м	Описание обозначения точки на местности (при наличии)
	X	Y	X	Y			
					метод		
643	-	-	395201.62	2193429.56	Аналитический метод	0.1	-
644	-	-	395196.49	2193432.17	Аналитический метод	0.1	-
645	-	-	395183.14	2193442.57	Аналитический метод	0.1	-
646	-	-	395185.49	2193491.74	Аналитический метод	0.1	-
647	-	-	395225.75	2193490.51	Аналитический метод	0.1	-
648	-	-	395247.79	2193492.04	Аналитический метод	0.1	-
649	-	-	395245.30	2193503.62	Аналитический метод	0.1	-
650	-	-	395244.74	2193507.41	Аналитический метод	0.1	-
651	-	-	395242.90	2193519.70	Аналитический метод	0.1	-
652	-	-	395244.06	2193542.78	Аналитический метод	0.1	-
653	-	-	395244.34	2193545.11	Аналитический метод	0.1	-
654	-	-	395243.74	2193554.64	Аналитический метод	0.1	-
655	-	-	395245.72	2193712.21	Аналитический метод	0.1	-
656	-	-	395245.81	2193734.68	Аналитический метод	0.1	-
657	-	-	395247.77	2193795.34	Аналитический метод	0.1	-
658	-	-	395247.91	2193799.34	Аналитический метод	0.1	-
659	-	-	395249.23	2193840.11	Аналитический метод	0.1	-
660	-	-	395255.65	2193954.44	Аналитический метод	0.1	-
661	-	-	395256.54	2193977.91	Аналитический метод	0.1	-
662	-	-	395257.10	2193997.53	Аналитический метод	0.1	-
663	-	-	395257.50	2194010.49	Аналитический метод	0.1	-
664	-	-	395252.62	2194010.60	Аналитический метод	0.1	-
665	-	-	395252.59	2194010.63	Аналитический метод	0.1	-
666	-	-	395253.36	2194039.38	Аналитический метод	0.1	-
667	-	-	395253.46	2194043.05	Аналитический метод	0.1	-

## Сведения о местоположении измененных (уточненных) границ объекта

## 1. Система координат МСК-63, зона 2

## 2. Сведения о характерных точках границ объекта

Обозначение характерных точек границ	Существующие координаты, м		Измененные (уточненные) координаты, м		Метод определения координат характерной точки	Средняя квадратическая погрешность положения характерной точки (Mt), м	Описание обозначения точки на местности (при наличии)
	X	Y	X	Y			
668	-	-	395251.23	2194046.21	Аналитический метод	0.1	-
669	-	-	395251.20	2194046.27	Аналитический метод	0.1	-
670	-	-	395251.26	2194049.00	Аналитический метод	0.1	-
671	-	-	395254.33	2194052.44	Аналитический метод	0.1	-
672	-	-	395254.57	2194075.34	Аналитический метод	0.1	-
673	-	-	395254.60	2194078.00	Аналитический метод	0.1	-
674	-	-	395255.12	2194128.34	Аналитический метод	0.1	-
675	-	-	395255.17	2194132.25	Аналитический метод	0.1	-
676	-	-	395263.08	2194158.69	Аналитический метод	0.1	-
677	-	-	395263.62	2194188.31	Аналитический метод	0.1	-
678	-	-	395263.09	2194191.48	Аналитический метод	0.1	-
679	-	-	395262.77	2194201.38	Аналитический метод	0.1	-
680	-	-	395262.76	2194202.08	Аналитический метод	0.1	-
681	-	-	395262.65	2194214.64	Аналитический метод	0.1	-
682	-	-	395263.54	2194257.55	Аналитический метод	0.1	-
683	-	-	395259.83	2194267.37	Аналитический метод	0.1	-
684	-	-	395261.25	2194296.36	Аналитический метод	0.1	-
685	-	-	395262.07	2194312.99	Аналитический метод	0.1	-
686	-	-	395262.88	2194329.49	Аналитический метод	0.1	-
687	-	-	395263.70	2194346.04	Аналитический метод	0.1	-
688	-	-	395263.89	2194350.00	Аналитический метод	0.1	-
689	-	-	395268.30	2194363.46	Аналитический метод	0.1	-
690	-	-	395270.83	2194371.31	Аналитический метод	0.1	-
691	-	-	395284.42	2194513.83	Аналитический метод	0.1	-
692	-	-	395287.87	2194562.74	Аналитический метод	0.1	-
693	-	-	395298.99	2194703.08	Аналитический	0.1	-

## Сведения о местоположении измененных (уточненных) границ объекта

## 1. Система координат МСК-63, зона 2

## 2. Сведения о характерных точках границ объекта

Обозначение характерных точек границ	Существующие координаты, м		Измененные (уточненные) координаты, м		Метод определения координат характерной точки	Средняя квадратическая погрешность положения характерной точки (Mt), м	Описание обозначения точки на местности (при наличии)
	X	Y	X	Y			
					метод		
694	-	-	395302.39	2194745.94	Аналитический метод	0.1	-
695	-	-	395310.21	2194843.61	Аналитический метод	0.1	-
696	-	-	395310.92	2194852.51	Аналитический метод	0.1	-
697	-	-	395311.24	2194856.54	Аналитический метод	0.1	-
698	-	-	395312.05	2194866.50	Аналитический метод	0.1	-
699	-	-	395312.46	2194871.54	Аналитический метод	0.1	-
700	-	-	395312.55	2194872.74	Аналитический метод	0.1	-
701	-	-	395315.74	2194912.62	Аналитический метод	0.1	-
702	-	-	395315.31	2194918.80	Аналитический метод	0.1	-
703	-	-	395309.62	2194922.91	Аналитический метод	0.1	-
704	-	-	395306.84	2194924.91	Аналитический метод	0.1	-
705	-	-	395297.02	2194928.33	Аналитический метод	0.1	-
706	-	-	395302.60	2194974.68	Аналитический метод	0.1	-
707	-	-	395315.92	2194987.51	Аналитический метод	0.1	-
708	-	-	395320.47	2194991.86	Аналитический метод	0.1	-
709	-	-	395325.13	2194992.78	Аналитический метод	0.1	-
710	-	-	395326.08	2195005.21	Аналитический метод	0.1	-
711	-	-	395328.33	2195010.62	Аналитический метод	0.1	-
712	-	-	395330.37	2195015.47	Аналитический метод	0.1	-
713	-	-	395330.54	2195020.32	Аналитический метод	0.1	-
714	-	-	395330.96	2195031.45	Аналитический метод	0.1	-
715	-	-	395331.76	2195052.36	Аналитический метод	0.1	-
716	-	-	395329.73	2195070.82	Аналитический метод	0.1	-
717	-	-	395320.84	2195077.38	Аналитический метод	0.1	-
718	-	-	395316.81	2195087.33	Аналитический метод	0.1	-

## Сведения о местоположении измененных (уточненных) границ объекта

## 1. Система координат МСК-63, зона 2

## 2. Сведения о характерных точках границ объекта

Обозначение характерных точек границ	Существующие координаты, м		Измененные (уточненные) координаты, м		Метод определения координат характерной точки	Средняя квадратическая погрешность положения характерной точки (Mt), м	Описание обозначения точки на местности (при наличии)
	X	Y	X	Y			
719	-	-	395316.71	2195094.46	Аналитический метод	0.1	-
720	-	-	395321.52	2195135.28	Аналитический метод	0.1	-
721	-	-	395325.58	2195143.18	Аналитический метод	0.1	-
722	-	-	395333.99	2195150.94	Аналитический метод	0.1	-
723	-	-	395344.72	2195157.25	Аналитический метод	0.1	-
724	-	-	395347.74	2195160.82	Аналитический метод	0.1	-
725	-	-	395347.54	2195172.25	Аналитический метод	0.1	-
726	-	-	395347.34	2195181.03	Аналитический метод	0.1	-
727	-	-	395347.39	2195184.32	Аналитический метод	0.1	-
728	-	-	395347.37	2195193.92	Аналитический метод	0.1	-
729	-	-	395347.42	2195209.87	Аналитический метод	0.1	-
730	-	-	395348.67	2195223.88	Аналитический метод	0.1	-
731	-	-	395349.45	2195232.53	Аналитический метод	0.1	-
732	-	-	395352.53	2195267.35	Аналитический метод	0.1	-
733	-	-	395355.77	2195303.89	Аналитический метод	0.1	-
734	-	-	395357.76	2195333.36	Аналитический метод	0.1	-
735	-	-	395357.78	2195382.08	Аналитический метод	0.1	-
736	-	-	395363.35	2195433.71	Аналитический метод	0.1	-
737	-	-	395368.25	2195493.54	Аналитический метод	0.1	-
738	-	-	395368.87	2195501.20	Аналитический метод	0.1	-
739	-	-	395369.19	2195505.18	Аналитический метод	0.1	-
740	-	-	395369.41	2195507.61	Аналитический метод	0.1	-
741	-	-	395371.39	2195511.70	Аналитический метод	0.1	-
742	-	-	395374.24	2195517.55	Аналитический метод	0.1	-
743	-	-	395380.05	2195529.51	Аналитический метод	0.1	-
744	-	-	395382.56	2195534.70	Аналитический	0.1	-

## Сведения о местоположении измененных (уточненных) границ объекта

## 1. Система координат МСК-63, зона 2

## 2. Сведения о характерных точках границ объекта

Обозначение характерных точек границ	Существующие координаты, м		Измененные (уточненные) координаты, м		Метод определения координат характерной точки	Средняя квадратическая погрешность положения характерной точки (Mt), м	Описание обозначения точки на местности (при наличии)
	X	Y	X	Y			
					метод		
745	-	-	395389.31	2195565.51	Аналитический метод	0.1	-
746	-	-	395397.47	2195654.58	Аналитический метод	0.1	-
747	-	-	395392.03	2195681.81	Аналитический метод	0.1	-
748	-	-	395392.03	2195702.04	Аналитический метод	0.1	-
749	-	-	395399.97	2195793.99	Аналитический метод	0.1	-
750	-	-	395408.32	2195866.30	Аналитический метод	0.1	-
751	-	-	395419.70	2195889.34	Аналитический метод	0.1	-
752	-	-	395424.70	2195933.84	Аналитический метод	0.1	-
753	-	-	395418.98	2195949.12	Аналитический метод	0.1	-
754	-	-	395426.51	2196014.74	Аналитический метод	0.1	-
755	-	-	395439.79	2196163.37	Аналитический метод	0.1	-
756	-	-	395450.39	2196174.31	Аналитический метод	0.1	-
757	-	-	395455.39	2196207.70	Аналитический метод	0.1	-
758	-	-	395447.71	2196236.69	Аналитический метод	0.1	-
759	-	-	395458.60	2196353.76	Аналитический метод	0.1	-
760	-	-	395462.99	2196391.32	Аналитический метод	0.1	-
761	-	-	395463.50	2196395.70	Аналитический метод	0.1	-
762	-	-	395464.16	2196401.32	Аналитический метод	0.1	-
763	-	-	395464.97	2196408.23	Аналитический метод	0.1	-
764	-	-	395468.85	2196441.39	Аналитический метод	0.1	-
765	-	-	395470.18	2196452.72	Аналитический метод	0.1	-
766	-	-	395479.93	2196536.04	Аналитический метод	0.1	-
767	-	-	395502.38	2196614.43	Аналитический метод	0.1	-
768	-	-	395504.25	2196654.46	Аналитический метод	0.1	-
769	-	-	395491.70	2196671.73	Аналитический метод	0.1	-

## Сведения о местоположении измененных (уточненных) границ объекта

## 1. Система координат МСК-63, зона 2

## 2. Сведения о характерных точках границ объекта

Обозначение характерных точек границ	Существующие координаты, м		Измененные (уточненные) координаты, м		Метод определения координат характерной точки	Средняя квадратическая погрешность положения характерной точки (Mt), м	Описание обозначения точки на местности (при наличии)
	X	Y	X	Y			
770	-	-	395497.61	2196721.19	Аналитический метод	0.1	-
771	-	-	395500.97	2196744.28	Аналитический метод	0.1	-
772	-	-	395503.28	2196760.07	Аналитический метод	0.1	-
773	-	-	395503.85	2196764.08	Аналитический метод	0.1	-
774	-	-	395504.95	2196771.59	Аналитический метод	0.1	-
775	-	-	395506.94	2196785.27	Аналитический метод	0.1	-
776	-	-	395507.44	2196788.66	Аналитический метод	0.1	-
777	-	-	395516.33	2196797.00	Аналитический метод	0.1	-
778	-	-	395513.83	2196797.32	Аналитический метод	0.1	-
779	-	-	395510.03	2196797.81	Аналитический метод	0.1	-
780	-	-	395509.24	2196844.66	Аналитический метод	0.1	-
781	-	-	395502.01	2196853.65	Аналитический метод	0.1	-
782	-	-	395467.19	2196860.15	Аналитический метод	0.1	-
783	-	-	395462.68	2196870.10	Аналитический метод	0.1	-
784	-	-	395464.42	2196893.81	Аналитический метод	0.1	-
785	-	-	395463.50	2196911.89	Аналитический метод	0.1	-
786	-	-	395482.40	2196914.73	Аналитический метод	0.1	-
787	-	-	395526.67	2196919.26	Аналитический метод	0.1	-
788	-	-	395531.86	2196963.54	Аналитический метод	0.1	-
789	-	-	395527.67	2196965.81	Аналитический метод	0.1	-
790	-	-	395528.81	2196973.33	Аналитический метод	0.1	-
791	-	-	395532.97	2197000.96	Аналитический метод	0.1	-
792	-	-	395535.44	2197017.04	Аналитический метод	0.1	-
793	-	-	395534.75	2197019.90	Аналитический метод	0.1	-
794	-	-	395534.91	2197020.81	Аналитический метод	0.1	-
795	-	-	395535.20	2197022.62	Аналитический	0.1	-



## Сведения о местоположении измененных (уточненных) границ объекта

## 1. Система координат МСК-63, зона 2

## 2. Сведения о характерных точках границ объекта

Обозначение характерных точек границ	Существующие координаты, м		Измененные (уточненные) координаты, м		Метод определения координат характерной точки	Средняя квадратическая погрешность положения характерной точки (Mt), м	Описание обозначения точки на местности (при наличии)
	X	Y	X	Y			
					метод		
796	-	-	395535.41	2197022.88	Аналитический метод	0.1	-
797	-	-	395537.20	2197025.27	Аналитический метод	0.1	-
798	-	-	395538.35	2197045.85	Аналитический метод	0.1	-
799	-	-	395540.44	2197083.13	Аналитический метод	0.1	-
800	-	-	395539.22	2197084.70	Аналитический метод	0.1	-
801	-	-	395538.15	2197086.05	Аналитический метод	0.1	-
802	-	-	395538.58	2197089.98	Аналитический метод	0.1	-
803	-	-	395540.54	2197092.24	Аналитический метод	0.1	-
804	-	-	395540.75	2197095.27	Аналитический метод	0.1	-
805	-	-	395542.00	2197114.01	Аналитический метод	0.1	-
806	-	-	395542.67	2197124.04	Аналитический метод	0.1	-
807	-	-	395542.79	2197129.50	Аналитический метод	0.1	-
808	-	-	395543.05	2197139.31	Аналитический метод	0.1	-
809	-	-	395543.87	2197172.58	Аналитический метод	0.1	-
810	-	-	395543.21	2197174.59	Аналитический метод	0.1	-
811	-	-	395536.91	2197193.97	Аналитический метод	0.1	-
812	-	-	395536.43	2197204.29	Аналитический метод	0.1	-
813	-	-	395544.84	2197252.83	Аналитический метод	0.1	-
814	-	-	395543.93	2197282.99	Аналитический метод	0.1	-
815	-	-	395543.39	2197300.88	Аналитический метод	0.1	-
816	-	-	395540.26	2197372.25	Аналитический метод	0.1	-
817	-	-	395541.22	2197401.33	Аналитический метод	0.1	-
818	-	-	395540.90	2197416.30	Аналитический метод	0.1	-
819	-	-	395533.34	2197458.44	Аналитический метод	0.1	-
820	-	-	395530.90	2197472.13	Аналитический метод	0.1	-

## Сведения о местоположении измененных (уточненных) границ объекта

## 1. Система координат МСК-63, зона 2

## 2. Сведения о характерных точках границ объекта

Обозначение характерных точек границ	Существующие координаты, м		Измененные (уточненные) координаты, м		Метод определения координат характерной точки	Средняя квадратическая погрешность положения характерной точки (Mt), м	Описание обозначения точки на местности (при наличии)
	X	Y	X	Y			
821	-	-	395528.87	2197493.19	Аналитический метод	0.1	-
822	-	-	395526.98	2197528.25	Аналитический метод	0.1	-
823	-	-	395529.91	2197536.90	Аналитический метод	0.1	-
824	-	-	395533.96	2197548.90	Аналитический метод	0.1	-
825	-	-	395530.10	2197581.35	Аналитический метод	0.1	-
826	-	-	395525.81	2197585.88	Аналитический метод	0.1	-
827	-	-	395518.43	2197593.69	Аналитический метод	0.1	-
828	-	-	395504.47	2197742.04	Аналитический метод	0.1	-
829	-	-	395500.31	2197780.84	Аналитический метод	0.1	-
830	-	-	395497.28	2197809.01	Аналитический метод	0.1	-
831	-	-	395495.05	2197829.98	Аналитический метод	0.1	-
832	-	-	395494.81	2197832.20	Аналитический метод	0.1	-
833	-	-	395493.74	2197842.24	Аналитический метод	0.1	-
834	-	-	395493.17	2197847.52	Аналитический метод	0.1	-
835	-	-	395491.49	2197857.54	Аналитический метод	0.1	-
836	-	-	395483.23	2197900.41	Аналитический метод	0.1	-
837	-	-	395472.62	2197956.84	Аналитический метод	0.1	-
838	-	-	395472.55	2197960.50	Аналитический метод	0.1	-
295	-	-	395468.72	2197960.23	Аналитический метод	0.1	-
							-
839	-	-	394302.53	2198905.73	Аналитический метод	0.1	-
840	-	-	394301.11	2198904.32	Аналитический метод	0.1	-
841	-	-	394302.53	2198902.90	Аналитический метод	0.1	-
842	-	-	394303.95	2198904.32	Аналитический метод	0.1	-
839	-	-	394302.53	2198905.73	Аналитический метод	0.1	-
							-
843	-	-	395301.24	2195254.19	Аналитический	0.1	-

## Сведения о местоположении измененных (уточненных) границ объекта

## 1. Система координат МСК-63, зона 2

## 2. Сведения о характерных точках границ объекта

Обозначение характерных точек границ	Существующие координаты, м		Измененные (уточненные) координаты, м		Метод определения координат характерной точки	Средняя квадратическая погрешность положения характерной точки (Mt), м	Описание обозначения точки на местности (при наличии)
	X	Y	X	Y			
					метод		
844	-	-	395295.61	2195252.34	Аналитический метод	0.1	-
845	-	-	395297.45	2195246.72	Аналитический метод	0.1	-
846	-	-	395303.09	2195248.56	Аналитический метод	0.1	-
843	-	-	395301.24	2195254.19	Аналитический метод	0.1	-
							-
847	-	-	394332.09	2198874.07	Аналитический метод	0.1	-
848	-	-	394330.67	2198872.66	Аналитический метод	0.1	-
849	-	-	394332.09	2198871.24	Аналитический метод	0.1	-
850	-	-	394333.50	2198872.66	Аналитический метод	0.1	-
847	-	-	394332.09	2198874.07	Аналитический метод	0.1	-
							-
851	-	-	395317.29	2195408.36	Аналитический метод	0.1	-
852	-	-	395314.96	2195408.63	Аналитический метод	0.1	-
853	-	-	395314.69	2195406.30	Аналитический метод	0.1	-
854	-	-	395317.02	2195406.03	Аналитический метод	0.1	-
851	-	-	395317.29	2195408.36	Аналитический метод	0.1	-
							-
855	-	-	394994.30	2198866.20	Аналитический метод	0.1	-
856	-	-	394994.27	2198857.84	Аналитический метод	0.1	-
857	-	-	395002.64	2198857.82	Аналитический метод	0.1	-
858	-	-	395002.65	2198866.19	Аналитический метод	0.1	-
855	-	-	394994.30	2198866.20	Аналитический метод	0.1	-
							-
859	-	-	395334.52	2195544.78	Аналитический метод	0.1	-
860	-	-	395332.18	2195544.99	Аналитический метод	0.1	-
861	-	-	395331.96	2195542.65	Аналитический метод	0.1	-
862	-	-	395334.30	2195542.43	Аналитический метод	0.1	-

## Сведения о местоположении измененных (уточненных) границ объекта

## 1. Система координат МСК-63, зона 2

## 2. Сведения о характерных точках границ объекта

Обозначение характерных точек границ	Существующие координаты, м		Измененные (уточненные) координаты, м		Метод определения координат характерной точки	Средняя квадратическая погрешность положения характерной точки (Mt), м	Описание обозначения точки на местности (при наличии)
	X	Y	X	Y			
859	-	-	395334.52	2195544.78	Аналитический метод	0.1	-
							-
863	-	-	394364.12	2198839.74	Аналитический метод	0.1	-
864	-	-	394362.71	2198838.33	Аналитический метод	0.1	-
865	-	-	394364.12	2198836.91	Аналитический метод	0.1	-
866	-	-	394365.54	2198838.33	Аналитический метод	0.1	-
863	-	-	394364.12	2198839.74	Аналитический метод	0.1	-
							-
867	-	-	395340.93	2195647.03	Аналитический метод	0.1	-
868	-	-	395338.58	2195647.18	Аналитический метод	0.1	-
869	-	-	395338.44	2195644.84	Аналитический метод	0.1	-
870	-	-	395340.77	2195644.69	Аналитический метод	0.1	-
867	-	-	395340.93	2195647.03	Аналитический метод	0.1	-
							-
871	-	-	394359.43	2198838.70	Аналитический метод	0.1	-
872	-	-	394358.21	2198837.48	Аналитический метод	0.1	-
873	-	-	394359.43	2198836.25	Аналитический метод	0.1	-
874	-	-	394360.66	2198837.47	Аналитический метод	0.1	-
871	-	-	394359.43	2198838.70	Аналитический метод	0.1	-
							-
875	-	-	395349.78	2195781.09	Аналитический метод	0.1	-
876	-	-	395347.44	2195781.27	Аналитический метод	0.1	-
877	-	-	395347.26	2195778.93	Аналитический метод	0.1	-
878	-	-	395349.60	2195778.76	Аналитический метод	0.1	-
875	-	-	395349.78	2195781.09	Аналитический метод	0.1	-
							-
879	-	-	394362.69	2198835.10	Аналитический метод	0.1	-
880	-	-	394361.47	2198833.87	Аналитический метод	0.1	-



## Сведения о местоположении измененных (уточненных) границ объекта

## 1. Система координат МСК-63, зона 2

## 2. Сведения о характерных точках границ объекта

Обозначение характерных точек границ	Существующие координаты, м		Измененные (уточненные) координаты, м		Метод определения координат характерной точки	Средняя квадратическая погрешность положения характерной точки (Mt), м	Описание обозначения точки на местности (при наличии)
	X	Y	X	Y			
899	-	-	394073.38	2196023.91	Аналитический метод	0.1	-
900	-	-	394073.04	2196021.59	Аналитический метод	0.1	-
901	-	-	394075.36	2196021.25	Аналитический метод	0.1	-
902	-	-	394075.70	2196023.57	Аналитический метод	0.1	-
899	-	-	394073.38	2196023.91	Аналитический метод	0.1	-
							-
903	-	-	394390.59	2198806.78	Аналитический метод	0.1	-
904	-	-	394389.37	2198805.56	Аналитический метод	0.1	-
905	-	-	394390.59	2198804.32	Аналитический метод	0.1	-
906	-	-	394391.82	2198805.55	Аналитический метод	0.1	-
903	-	-	394390.59	2198806.78	Аналитический метод	0.1	-
							-
907	-	-	393908.70	2196049.28	Аналитический метод	0.1	-
908	-	-	393908.36	2196046.96	Аналитический метод	0.1	-
909	-	-	393910.67	2196046.61	Аналитический метод	0.1	-
910	-	-	393911.03	2196048.92	Аналитический метод	0.1	-
907	-	-	393908.70	2196049.28	Аналитический метод	0.1	-
							-
911	-	-	394395.01	2198806.69	Аналитический метод	0.1	-
912	-	-	394393.60	2198805.28	Аналитический метод	0.1	-
913	-	-	394395.01	2198803.86	Аналитический метод	0.1	-
914	-	-	394396.43	2198805.28	Аналитический метод	0.1	-
911	-	-	394395.01	2198806.69	Аналитический метод	0.1	-
							-
915	-	-	393798.21	2196066.03	Аналитический метод	0.1	-
916	-	-	393797.86	2196063.70	Аналитический метод	0.1	-
917	-	-	393800.17	2196063.36	Аналитический метод	0.1	-
918	-	-	393800.53	2196065.67	Аналитический	0.1	-

## Сведения о местоположении измененных (уточненных) границ объекта

## 1. Система координат МСК-63, зона 2

## 2. Сведения о характерных точках границ объекта

Обозначение характерных точек границ	Существующие координаты, м		Измененные (уточненные) координаты, м		Метод определения координат характерной точки	Средняя квадратическая погрешность положения характерной точки (Mt), м	Описание обозначения точки на местности (при наличии)
	X	Y	X	Y			
					метод		
915	-	-	393798.21	2196066.03	Аналитический метод	0.1	-
							-
919	-	-	394393.35	2198803.93	Аналитический метод	0.1	-
920	-	-	394392.12	2198802.72	Аналитический метод	0.1	-
921	-	-	394393.34	2198801.48	Аналитический метод	0.1	-
922	-	-	394394.57	2198802.71	Аналитический метод	0.1	-
919	-	-	394393.35	2198803.93	Аналитический метод	0.1	-
							-
923	-	-	393684.70	2196083.65	Аналитический метод	0.1	-
924	-	-	393684.35	2196081.33	Аналитический метод	0.1	-
925	-	-	393686.66	2196080.98	Аналитический метод	0.1	-
926	-	-	393687.01	2196083.29	Аналитический метод	0.1	-
923	-	-	393684.70	2196083.65	Аналитический метод	0.1	-
							-
927	-	-	395183.55	2198809.87	Аналитический метод	0.1	-
928	-	-	395181.41	2198803.13	Аналитический метод	0.1	-
929	-	-	395188.15	2198800.99	Аналитический метод	0.1	-
930	-	-	395190.29	2198807.73	Аналитический метод	0.1	-
927	-	-	395183.55	2198809.87	Аналитический метод	0.1	-
							-
931	-	-	394225.44	2196103.36	Аналитический метод	0.1	-
932	-	-	394230.24	2196097.28	Аналитический метод	0.1	-
933	-	-	394236.32	2196102.08	Аналитический метод	0.1	-
934	-	-	394231.52	2196108.16	Аналитический метод	0.1	-
931	-	-	394225.44	2196103.36	Аналитический метод	0.1	-
							-
935	-	-	394723.01	2198789.69	Аналитический метод	0.1	-
936	-	-	394721.09	2198789.13	Аналитический	0.1	-

## Сведения о местоположении измененных (уточненных) границ объекта

## 1. Система координат МСК-63, зона 2

## 2. Сведения о характерных точках границ объекта

Обозначение характерных точек границ	Существующие координаты, м		Измененные (уточненные) координаты, м		Метод определения координат характерной точки	Средняя квадратическая погрешность положения характерной точки (Mt), м	Описание обозначения точки на местности (при наличии)
	X	Y	X	Y			
					метод		
937	-	-	394726.31	2198771.39	Аналитический метод	0.1	-
938	-	-	394728.23	2198771.94	Аналитический метод	0.1	-
935	-	-	394723.01	2198789.69	Аналитический метод	0.1	-
							-
939	-	-	393573.56	2196100.55	Аналитический метод	0.1	-
940	-	-	393572.85	2196098.31	Аналитический метод	0.1	-
941	-	-	393575.08	2196097.60	Аналитический метод	0.1	-
942	-	-	393575.80	2196099.83	Аналитический метод	0.1	-
939	-	-	393573.56	2196100.55	Аналитический метод	0.1	-
							-
943	-	-	395397.34	2198740.04	Аналитический метод	0.1	-
944	-	-	395394.30	2198730.51	Аналитический метод	0.1	-
945	-	-	395403.81	2198727.47	Аналитический метод	0.1	-
946	-	-	395406.85	2198736.99	Аналитический метод	0.1	-
943	-	-	395397.34	2198740.04	Аналитический метод	0.1	-
							-
947	-	-	395381.28	2196114.12	Аналитический метод	0.1	-
948	-	-	395376.30	2196114.57	Аналитический метод	0.1	-
949	-	-	395375.86	2196109.58	Аналитический метод	0.1	-
950	-	-	395380.85	2196109.14	Аналитический метод	0.1	-
947	-	-	395381.28	2196114.12	Аналитический метод	0.1	-
							-
951	-	-	394491.95	2198722.38	Аналитический метод	0.1	-
952	-	-	394490.03	2198721.80	Аналитический метод	0.1	-
953	-	-	394495.36	2198704.09	Аналитический метод	0.1	-
954	-	-	394497.27	2198704.66	Аналитический метод	0.1	-
951	-	-	394491.95	2198722.38	Аналитический метод	0.1	-



## Сведения о местоположении измененных (уточненных) границ объекта

## 1. Система координат МСК-63, зона 2

## 2. Сведения о характерных точках границ объекта

Обозначение характерных точек границ	Существующие координаты, м		Измененные (уточненные) координаты, м		Метод определения координат характерной точки	Средняя квадратическая погрешность положения характерной точки (Mt), м	Описание обозначения точки на местности (при наличии)
	X	Y	X	Y			
							-
955	-	-	394415.04	2196142.10	Аналитический метод	0.1	-
956	-	-	394415.50	2196139.80	Аналитический метод	0.1	-
957	-	-	394417.80	2196140.26	Аналитический метод	0.1	-
958	-	-	394417.34	2196142.56	Аналитический метод	0.1	-
955	-	-	394415.04	2196142.10	Аналитический метод	0.1	-
							-
959	-	-	394263.34	2198651.45	Аналитический метод	0.1	-
960	-	-	394261.42	2198650.87	Аналитический метод	0.1	-
961	-	-	394266.80	2198633.18	Аналитический метод	0.1	-
962	-	-	394268.70	2198633.75	Аналитический метод	0.1	-
959	-	-	394263.34	2198651.45	Аналитический метод	0.1	-
							-
963	-	-	393475.15	2196150.75	Аналитический метод	0.1	-
964	-	-	393474.09	2196148.66	Аналитический метод	0.1	-
965	-	-	393476.18	2196147.61	Аналитический метод	0.1	-
966	-	-	393477.24	2196149.69	Аналитический метод	0.1	-
963	-	-	393475.15	2196150.75	Аналитический метод	0.1	-
							-
967	-	-	395499.87	2197760.22	Аналитический метод	0.1	-
968	-	-	395493.02	2197763.84	Аналитический метод	0.1	-
969	-	-	395489.40	2197756.98	Аналитический метод	0.1	-
970	-	-	395496.25	2197753.36	Аналитический метод	0.1	-
967	-	-	395499.87	2197760.22	Аналитический метод	0.1	-
							-
971	-	-	394591.32	2196176.49	Аналитический метод	0.1	-
972	-	-	394591.78	2196174.18	Аналитический метод	0.1	-
973	-	-	394594.08	2196174.65	Аналитический метод	0.1	-

## Сведения о местоположении измененных (уточненных) границ объекта

## 1. Система координат МСК-63, зона 2

## 2. Сведения о характерных точках границ объекта

Обозначение характерных точек границ	Существующие координаты, м		Измененные (уточненные) координаты, м		Метод определения координат характерной точки	Средняя квадратическая погрешность положения характерной точки (Mt), м	Описание обозначения точки на местности (при наличии)
	X	Y	X	Y			
974	-	-	394593.62	2196176.94	Аналитический метод	0.1	-
971	-	-	394591.32	2196176.49	Аналитический метод	0.1	-
							-
975	-	-	395507.28	2197618.38	Аналитический метод	0.1	-
976	-	-	395504.95	2197618.20	Аналитический метод	0.1	-
977	-	-	395505.13	2197615.86	Аналитический метод	0.1	-
978	-	-	395507.46	2197616.05	Аналитический метод	0.1	-
975	-	-	395507.28	2197618.38	Аналитический метод	0.1	-
							-
979	-	-	393394.10	2196192.18	Аналитический метод	0.1	-
980	-	-	393393.02	2196190.10	Аналитический метод	0.1	-
981	-	-	393395.10	2196189.02	Аналитический метод	0.1	-
982	-	-	393396.17	2196191.11	Аналитический метод	0.1	-
979	-	-	393394.10	2196192.18	Аналитический метод	0.1	-
							-
983	-	-	395522.71	2197470.75	Аналитический метод	0.1	-
984	-	-	395522.72	2197472.75	Аналитический метод	0.1	-
985	-	-	395511.72	2197472.83	Аналитический метод	0.1	-
986	-	-	395511.71	2197470.83	Аналитический метод	0.1	-
983	-	-	395522.71	2197470.75	Аналитический метод	0.1	-
							-
987	-	-	394768.04	2196212.15	Аналитический метод	0.1	-
988	-	-	394768.49	2196209.85	Аналитический метод	0.1	-
989	-	-	394770.80	2196210.31	Аналитический метод	0.1	-
990	-	-	394770.34	2196212.61	Аналитический метод	0.1	-
987	-	-	394768.04	2196212.15	Аналитический метод	0.1	-
							-
991	-	-	395500.71	2197276.11	Аналитический метод	0.1	-

## Сведения о местоположении измененных (уточненных) границ объекта

## 1. Система координат МСК-63, зона 2

## 2. Сведения о характерных точках границ объекта

Обозначение характерных точек границ	Существующие координаты, м		Измененные (уточненные) координаты, м		Метод определения координат характерной точки	Средняя квадратическая погрешность положения характерной точки (Mt), м	Описание обозначения точки на местности (при наличии)
	X	Y	X	Y			
992	-	-	395498.39	2197276.34	Аналитический метод	0.1	-
993	-	-	395498.15	2197274.01	Аналитический метод	0.1	-
994	-	-	395500.48	2197273.78	Аналитический метод	0.1	-
991	-	-	395500.71	2197276.11	Аналитический метод	0.1	-
							-
995	-	-	394916.38	2196240.94	Аналитический метод	0.1	-
996	-	-	394916.84	2196238.64	Аналитический метод	0.1	-
997	-	-	394919.15	2196239.10	Аналитический метод	0.1	-
998	-	-	394918.68	2196241.40	Аналитический метод	0.1	-
995	-	-	394916.38	2196240.94	Аналитический метод	0.1	-
							-
999	-	-	395493.49	2197182.56	Аналитический метод	0.1	-
1000	-	-	395488.92	2197186.30	Аналитический метод	0.1	-
1001	-	-	395485.17	2197181.72	Аналитический метод	0.1	-
1002	-	-	395489.76	2197177.98	Аналитический метод	0.1	-
999	-	-	395493.49	2197182.56	Аналитический метод	0.1	-
							-
1003	-	-	395377.98	2197145.21	Аналитический метод	0.1	-
1004	-	-	395377.25	2197147.44	Аналитический метод	0.1	-
1005	-	-	395375.02	2197146.72	Аналитический метод	0.1	-
1006	-	-	395375.75	2197144.49	Аналитический метод	0.1	-
1003	-	-	395377.98	2197145.21	Аналитический метод	0.1	-
							-
1007	-	-	395512.49	2197113.99	Аналитический метод	0.1	-
1008	-	-	395518.93	2197114.44	Аналитический метод	0.1	-
1009	-	-	395518.49	2197120.89	Аналитический метод	0.1	-
1010	-	-	395512.03	2197120.44	Аналитический метод	0.1	-
1007	-	-	395512.49	2197113.99	Аналитический	0.1	-

## Сведения о местоположении измененных (уточненных) границ объекта

## 1. Система координат МСК-63, зона 2

## 2. Сведения о характерных точках границ объекта

Обозначение характерных точек границ	Существующие координаты, м		Измененные (уточненные) координаты, м		Метод определения координат характерной точки	Средняя квадратическая погрешность положения характерной точки (Mt), м	Описание обозначения точки на местности (при наличии)
	X	Y	X	Y			
					метод		
							-
1011	-	-	395284.04	2197113.48	Аналитический метод	0.1	-
1012	-	-	395279.92	2197117.73	Аналитический метод	0.1	-
1013	-	-	395275.69	2197113.60	Аналитический метод	0.1	-
1014	-	-	395279.80	2197109.36	Аналитический метод	0.1	-
1011	-	-	395284.04	2197113.48	Аналитический метод	0.1	-
							-
1015	-	-	395027.31	2196263.23	Аналитический метод	0.1	-
1016	-	-	395027.68	2196260.91	Аналитический метод	0.1	-
1017	-	-	395029.99	2196261.28	Аналитический метод	0.1	-
1018	-	-	395029.62	2196263.59	Аналитический метод	0.1	-
1015	-	-	395027.31	2196263.23	Аналитический метод	0.1	-
							-
1019	-	-	395517.01	2196984.13	Аналитический метод	0.1	-
1020	-	-	395513.48	2196990.25	Аналитический метод	0.1	-
1021	-	-	395512.25	2196992.80	Аналитический метод	0.1	-
1022	-	-	395506.26	2196997.70	Аналитический метод	0.1	-
1023	-	-	395501.35	2196991.70	Аналитический метод	0.1	-
1024	-	-	395507.35	2196986.72	Аналитический метод	0.1	-
1025	-	-	395510.89	2196980.59	Аналитический метод	0.1	-
1019	-	-	395517.01	2196984.13	Аналитический метод	0.1	-
							-
1026	-	-	393254.77	2196264.37	Аналитический метод	0.1	-
1027	-	-	393253.70	2196262.28	Аналитический метод	0.1	-
1028	-	-	393255.79	2196261.22	Аналитический метод	0.1	-
1029	-	-	393256.86	2196263.30	Аналитический метод	0.1	-
1026	-	-	393254.77	2196264.37	Аналитический метод	0.1	-

## Сведения о местоположении измененных (уточненных) границ объекта

## 1. Система координат МСК-63, зона 2

## 2. Сведения о характерных точках границ объекта

Обозначение характерных точек границ	Существующие координаты, м		Измененные (уточненные) координаты, м		Метод определения координат характерной точки	Средняя квадратическая погрешность положения характерной точки (Mt), м	Описание обозначения точки на местности (при наличии)
	X	Y	X	Y			
							-
1030	-	-	395505.60	2196965.00	Аналитический метод	0.1	-
1031	-	-	395504.92	2196957.28	Аналитический метод	0.1	-
1032	-	-	395512.64	2196956.61	Аналитический метод	0.1	-
1033	-	-	395513.32	2196964.33	Аналитический метод	0.1	-
1030	-	-	395505.60	2196965.00	Аналитический метод	0.1	-
							-
1034	-	-	395144.64	2196277.08	Аналитический метод	0.1	-
1035	-	-	395145.12	2196274.78	Аналитический метод	0.1	-
1036	-	-	395147.42	2196275.26	Аналитический метод	0.1	-
1037	-	-	395146.94	2196277.56	Аналитический метод	0.1	-
1034	-	-	395144.64	2196277.08	Аналитический метод	0.1	-
							-
1038	-	-	395232.07	2196943.74	Аналитический метод	0.1	-
1039	-	-	395233.13	2196937.92	Аналитический метод	0.1	-
1040	-	-	395238.95	2196938.98	Аналитический метод	0.1	-
1041	-	-	395237.89	2196944.80	Аналитический метод	0.1	-
1038	-	-	395232.07	2196943.74	Аналитический метод	0.1	-
							-
1042	-	-	395231.30	2196303.08	Аналитический метод	0.1	-
1043	-	-	395232.60	2196301.12	Аналитический метод	0.1	-
1044	-	-	395234.56	2196302.43	Аналитический метод	0.1	-
1045	-	-	395233.25	2196304.38	Аналитический метод	0.1	-
1042	-	-	395231.30	2196303.08	Аналитический метод	0.1	-
							-
1046	-	-	395215.71	2196941.84	Аналитический метод	0.1	-
1047	-	-	395211.17	2196938.03	Аналитический метод	0.1	-
1048	-	-	395214.99	2196933.51	Аналитический метод	0.1	-

## Сведения о местоположении измененных (уточненных) границ объекта

## 1. Система координат МСК-63, зона 2

## 2. Сведения о характерных точках границ объекта

Обозначение характерных точек границ	Существующие координаты, м		Измененные (уточненные) координаты, м		Метод определения координат характерной точки	Средняя квадратическая погрешность положения характерной точки (Mt), м	Описание обозначения точки на местности (при наличии)
	X	Y	X	Y			
1049	-	-	395219.51	2196937.31	Аналитический метод	0.1	-
1046	-	-	395215.71	2196941.84	Аналитический метод	0.1	-
							-
1050	-	-	395365.53	2196929.79	Аналитический метод	0.1	-
1051	-	-	395361.73	2196935.76	Аналитический метод	0.1	-
1052	-	-	395355.76	2196931.97	Аналитический метод	0.1	-
1053	-	-	395359.56	2196926.00	Аналитический метод	0.1	-
1050	-	-	395365.53	2196929.79	Аналитический метод	0.1	-
							-
1054	-	-	392767.18	2196316.08	Аналитический метод	0.1	-
1055	-	-	392761.27	2196315.89	Аналитический метод	0.1	-
1056	-	-	392761.46	2196309.98	Аналитический метод	0.1	-
1057	-	-	392767.37	2196310.17	Аналитический метод	0.1	-
1054	-	-	392767.18	2196316.08	Аналитический метод	0.1	-
							-
1058	-	-	395341.42	2196901.80	Аналитический метод	0.1	-
1059	-	-	395346.51	2196904.81	Аналитический метод	0.1	-
1060	-	-	395343.51	2196909.90	Аналитический метод	0.1	-
1061	-	-	395338.41	2196906.89	Аналитический метод	0.1	-
1058	-	-	395341.42	2196901.80	Аналитический метод	0.1	-
							-
1062	-	-	392859.35	2196317.21	Аналитический метод	0.1	-
1063	-	-	392859.42	2196314.87	Аналитический метод	0.1	-
1064	-	-	392861.77	2196314.96	Аналитический метод	0.1	-
1065	-	-	392861.69	2196317.30	Аналитический метод	0.1	-
1062	-	-	392859.35	2196317.21	Аналитический метод	0.1	-
							-
1066	-	-	395450.08	2196883.38	Аналитический метод	0.1	-

## Сведения о местоположении измененных (уточненных) границ объекта

## 1. Система координат МСК-63, зона 2

## 2. Сведения о характерных точках границ объекта

Обозначение характерных точек границ	Существующие координаты, м		Измененные (уточненные) координаты, м		Метод определения координат характерной точки	Средняя квадратическая погрешность положения характерной точки (Mt), м	Описание обозначения точки на местности (при наличии)
	X	Y	X	Y			
1067	-	-	395450.09	2196884.63	Аналитический метод	0.1	-
1068	-	-	395449.01	2196885.25	Аналитический метод	0.1	-
1069	-	-	395447.93	2196884.63	Аналитический метод	0.1	-
1070	-	-	395447.92	2196883.38	Аналитический метод	0.1	-
1071	-	-	395449.00	2196882.76	Аналитический метод	0.1	-
1066	-	-	395450.08	2196883.38	Аналитический метод	0.1	-
							-
1072	-	-	395398.31	2196322.39	Аналитический метод	0.1	-
1073	-	-	395393.34	2196322.96	Аналитический метод	0.1	-
1074	-	-	395392.78	2196317.99	Аналитический метод	0.1	-
1075	-	-	395397.74	2196317.43	Аналитический метод	0.1	-
1072	-	-	395398.31	2196322.39	Аналитический метод	0.1	-
							-
1076	-	-	395393.45	2196881.34	Аналитический метод	0.1	-
1077	-	-	395391.50	2196880.04	Аналитический метод	0.1	-
1078	-	-	395392.80	2196878.08	Аналитический метод	0.1	-
1079	-	-	395394.75	2196879.38	Аналитический метод	0.1	-
1076	-	-	395393.45	2196881.34	Аналитический метод	0.1	-
							-
1080	-	-	392999.52	2196322.36	Аналитический метод	0.1	-
1081	-	-	392999.61	2196320.01	Аналитический метод	0.1	-
1082	-	-	393001.95	2196320.11	Аналитический метод	0.1	-
1083	-	-	393001.86	2196322.45	Аналитический метод	0.1	-
1080	-	-	392999.52	2196322.36	Аналитический метод	0.1	-
							-
1084	-	-	395363.81	2196872.03	Аналитический метод	0.1	-
1085	-	-	395362.61	2196874.05	Аналитический метод	0.1	-
1086	-	-	395360.60	2196872.85	Аналитический	0.1	-

## Сведения о местоположении измененных (уточненных) границ объекта

## 1. Система координат МСК-63, зона 2

## 2. Сведения о характерных точках границ объекта

Обозначение характерных точек границ	Существующие координаты, м		Измененные (уточненные) координаты, м		Метод определения координат характерной точки	Средняя квадратическая погрешность положения характерной точки (Mt), м	Описание обозначения точки на местности (при наличии)
	X	Y	X	Y			
					метод		
1087	-	-	395361.80	2196870.83	Аналитический метод	0.1	-
1084	-	-	395363.81	2196872.03	Аналитический метод	0.1	-
							-
1088	-	-	393127.10	2196328.64	Аналитический метод	0.1	-
1089	-	-	393126.61	2196326.35	Аналитический метод	0.1	-
1090	-	-	393128.91	2196325.86	Аналитический метод	0.1	-
1091	-	-	393129.39	2196328.16	Аналитический метод	0.1	-
1088	-	-	393127.10	2196328.64	Аналитический метод	0.1	-
							-
1092	-	-	395451.09	2196853.38	Аналитический метод	0.1	-
1093	-	-	395451.08	2196854.63	Аналитический метод	0.1	-
1094	-	-	395450.00	2196855.26	Аналитический метод	0.1	-
1095	-	-	395448.92	2196854.63	Аналитический метод	0.1	-
1096	-	-	395448.93	2196853.38	Аналитический метод	0.1	-
1097	-	-	395450.01	2196852.76	Аналитический метод	0.1	-
1092	-	-	395451.09	2196853.38	Аналитический метод	0.1	-
							-
1098	-	-	395324.04	2196414.63	Аналитический метод	0.1	-
1099	-	-	395325.86	2196413.15	Аналитический метод	0.1	-
1100	-	-	395327.34	2196414.98	Аналитический метод	0.1	-
1101	-	-	395325.52	2196416.45	Аналитический метод	0.1	-
1098	-	-	395324.04	2196414.63	Аналитический метод	0.1	-
							-
1102	-	-	395480.09	2196848.38	Аналитический метод	0.1	-
1103	-	-	395480.09	2196849.63	Аналитический метод	0.1	-
1104	-	-	395479.00	2196850.25	Аналитический метод	0.1	-
1105	-	-	395477.92	2196849.63	Аналитический метод	0.1	-





## Сведения о местоположении измененных (уточненных) границ объекта

## 1. Система координат МСК-63, зона 2

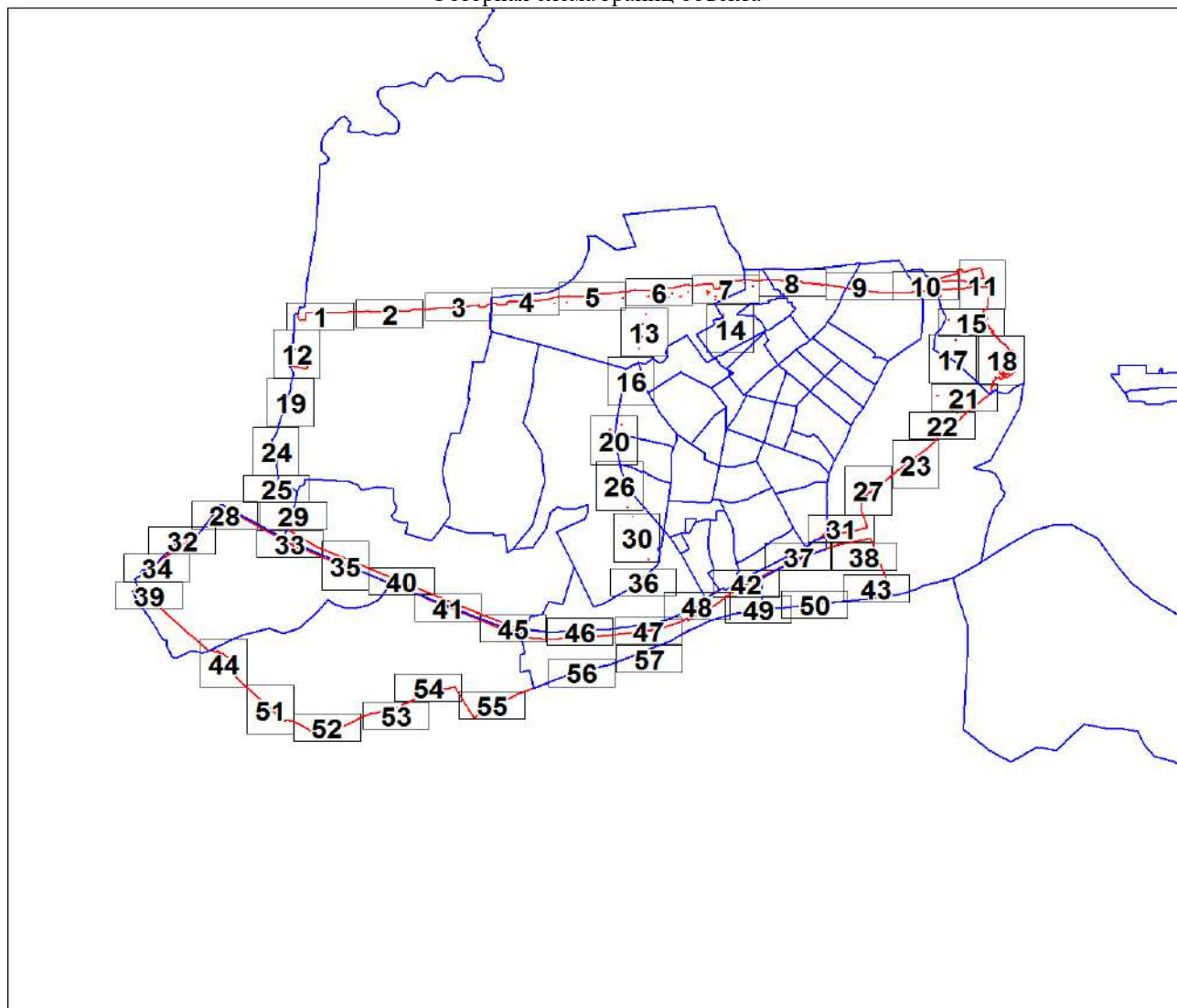
## 2. Сведения о характерных точках границ объекта

Обозначение характерных точек границ	Существующие координаты, м		Измененные (уточненные) координаты, м		Метод определения координат характерной точки	Средняя квадратическая погрешность положения характерной точки (Mt), м	Описание обозначения точки на местности (при наличии)
	X	Y	X	Y			
1124	-	-	395393.46	2196588.41	Аналитический метод	0.1	-
1125	-	-	395395.80	2196588.19	Аналитический метод	0.1	-
1126	-	-	395396.02	2196590.53	Аналитический метод	0.1	-
1127	-	-	395393.68	2196590.75	Аналитический метод	0.1	-
1124	-	-	395393.46	2196588.41	Аналитический метод	0.1	-
							-
1128	-	-	395412.85	2196806.22	Аналитический метод	0.1	-
1129	-	-	395414.91	2196805.10	Аналитический метод	0.1	-
1130	-	-	395416.04	2196807.16	Аналитический метод	0.1	-
1131	-	-	395413.97	2196808.28	Аналитический метод	0.1	-
1128	-	-	395412.85	2196806.22	Аналитический метод	0.1	-
							-
1132	-	-	395437.49	2196650.90	Аналитический метод	0.1	-
1133	-	-	395432.51	2196651.23	Аналитический метод	0.1	-
1134	-	-	395432.18	2196646.24	Аналитический метод	0.1	-
1135	-	-	395437.16	2196645.91	Аналитический метод	0.1	-
1132	-	-	395437.49	2196650.90	Аналитический метод	0.1	-
							-
1136	-	-	395445.13	2196811.73	Аналитический метод	0.1	-
1137	-	-	395439.44	2196810.10	Аналитический метод	0.1	-
1138	-	-	395441.07	2196804.42	Аналитический метод	0.1	-
1139	-	-	395446.76	2196806.04	Аналитический метод	0.1	-
1136	-	-	395445.13	2196811.73	Аналитический метод	0.1	-
							-
1140	-	-	395404.58	2196709.10	Аналитический метод	0.1	-
1141	-	-	395406.92	2196708.89	Аналитический метод	0.1	-
1142	-	-	395407.12	2196711.22	Аналитический метод	0.1	-
1143	-	-	395404.79	2196711.43	Аналитический	0.1	-










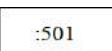
План границ объекта

Обзорная схема границ объекта



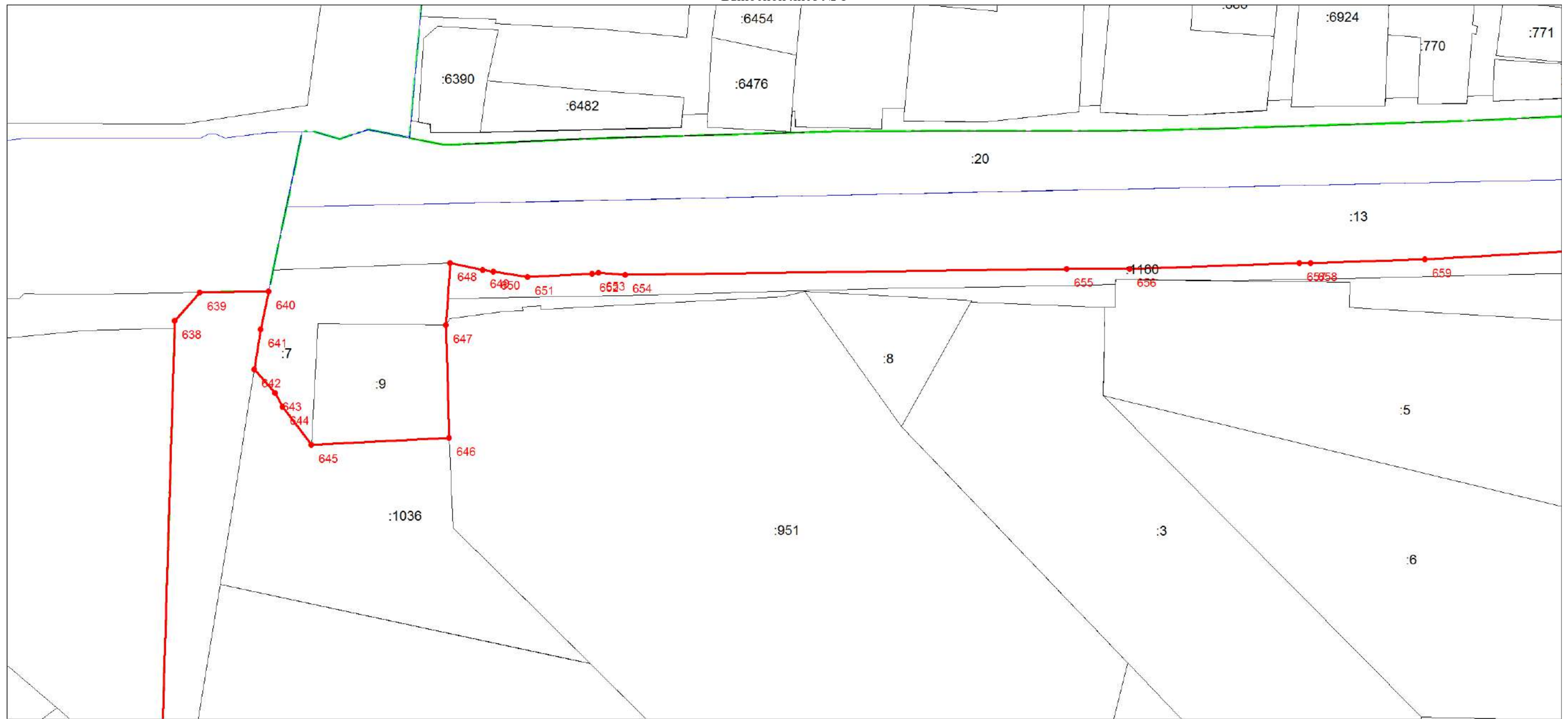
Масштаб 1:57199

Используемые условные знаки и обозначения:

	Граница объекта
	Характерная точка границы объекта
	Надписи номеров характерных точек границы объекта
	Граница кадастрового квартала
	Обозначение кадастрового квартала
	Граница муниципальных образований и населенных пунктов
	Границы земельных участков по сведениям ЕГРН
	Надписи кадастрового номера земельного участка

План границ объекта

Выносной лист № 1



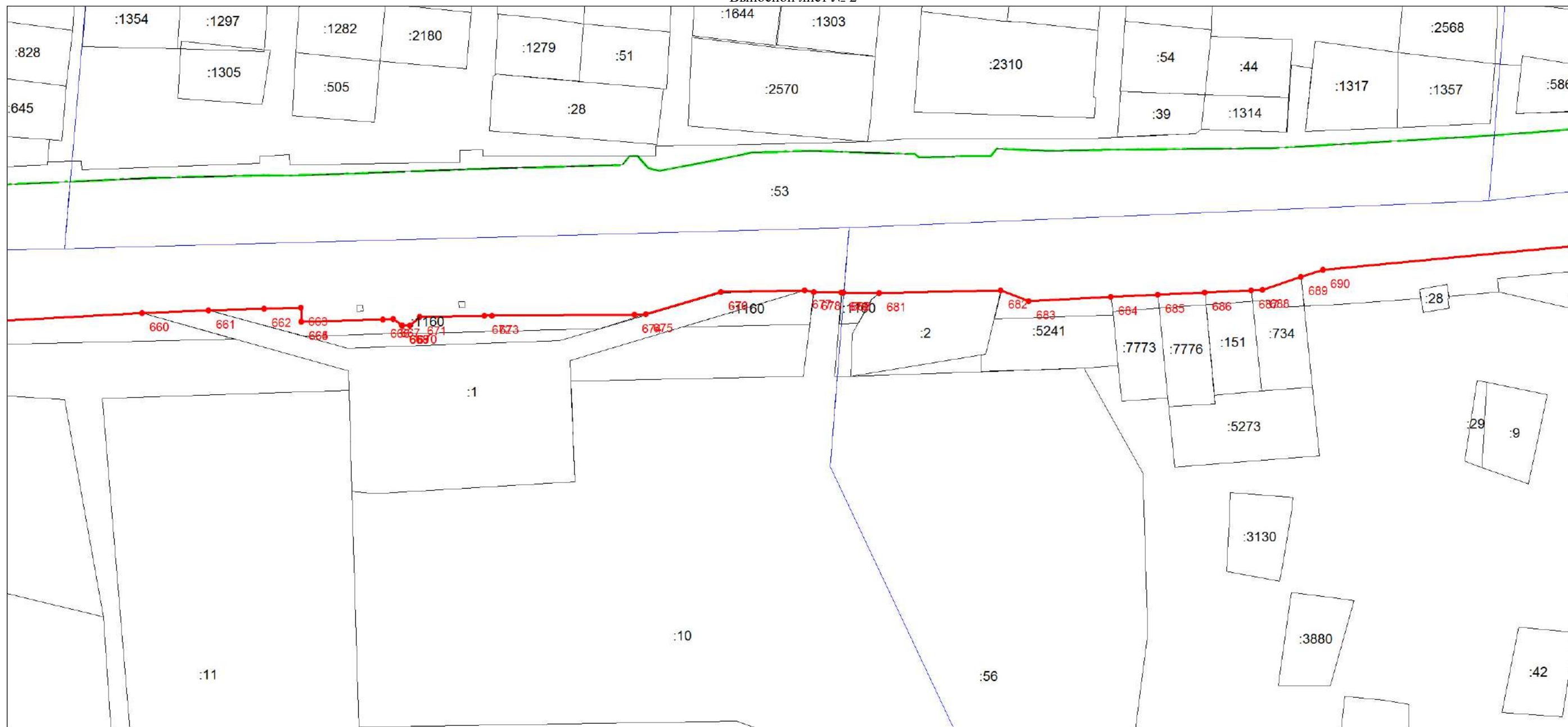
Масштаб 1:1500

Используемые условные знаки и обозначения:

Условные обозначения представлены на листе 52

План границ объекта

Выносной лист № 2



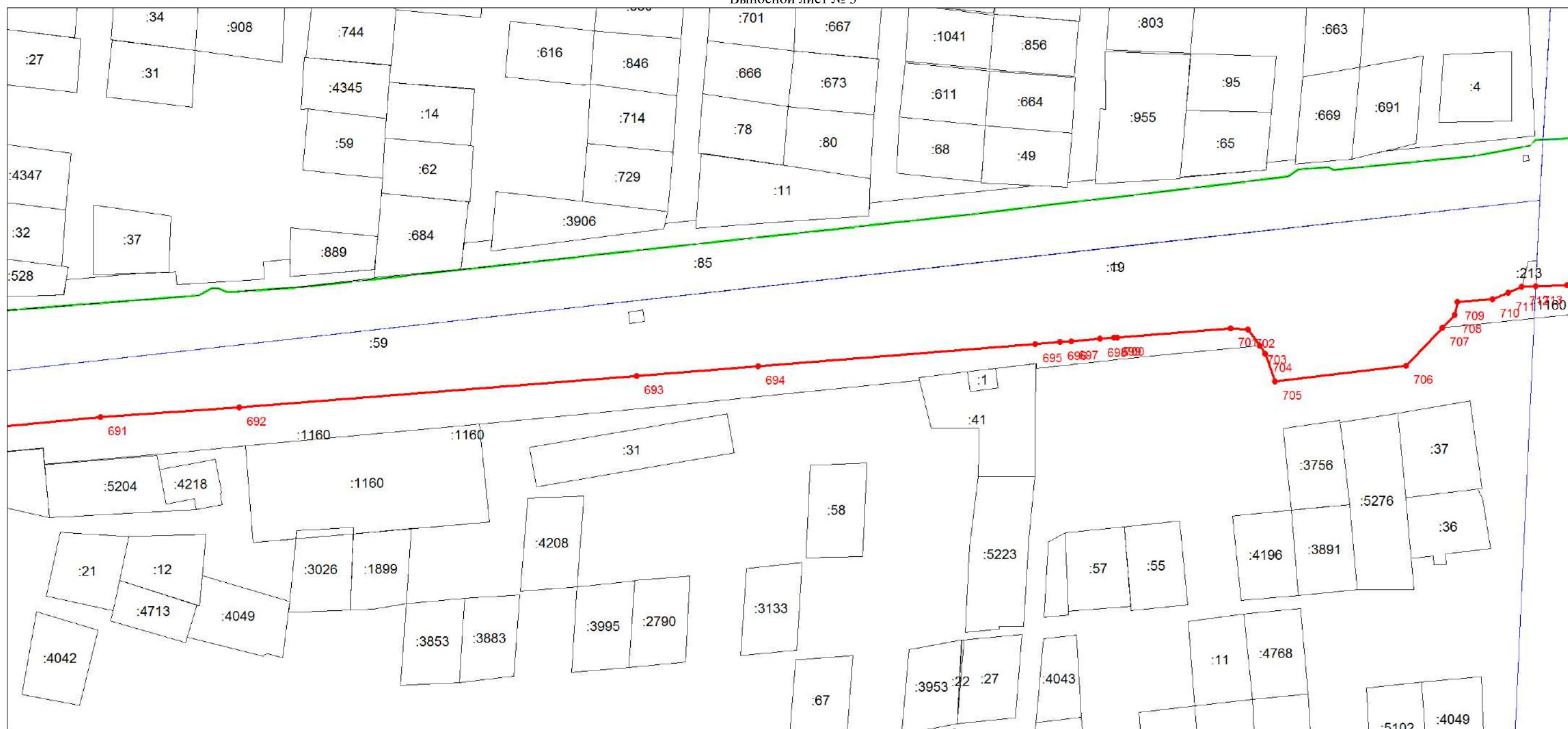
Масштаб 1:1500

Используемые условные знаки и обозначения:

Условные обозначения представлены на листе 52

План границ объекта

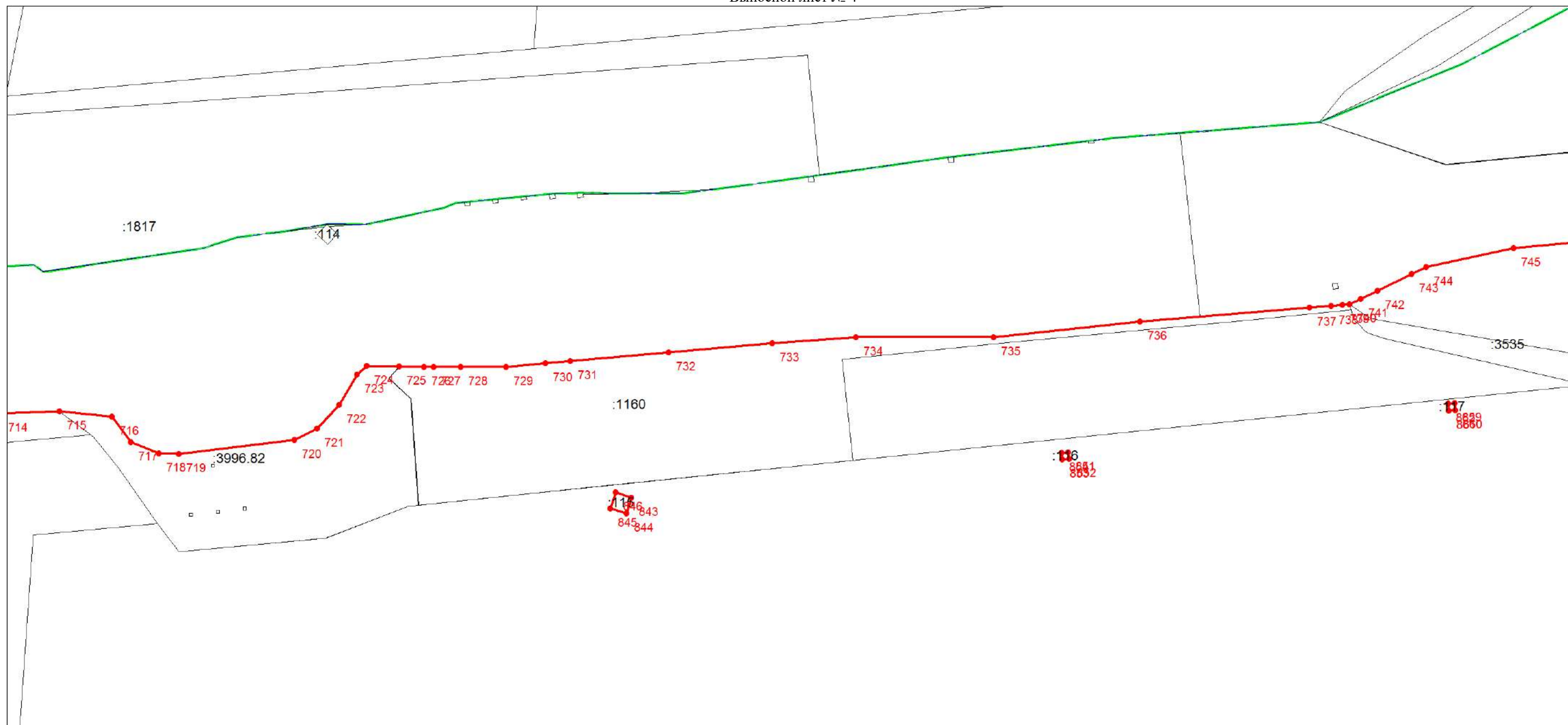
Выносной лист № 3



Масштаб 1:1500

Используемые условные знаки и обозначения:

Условные обозначения представлены на листе 52

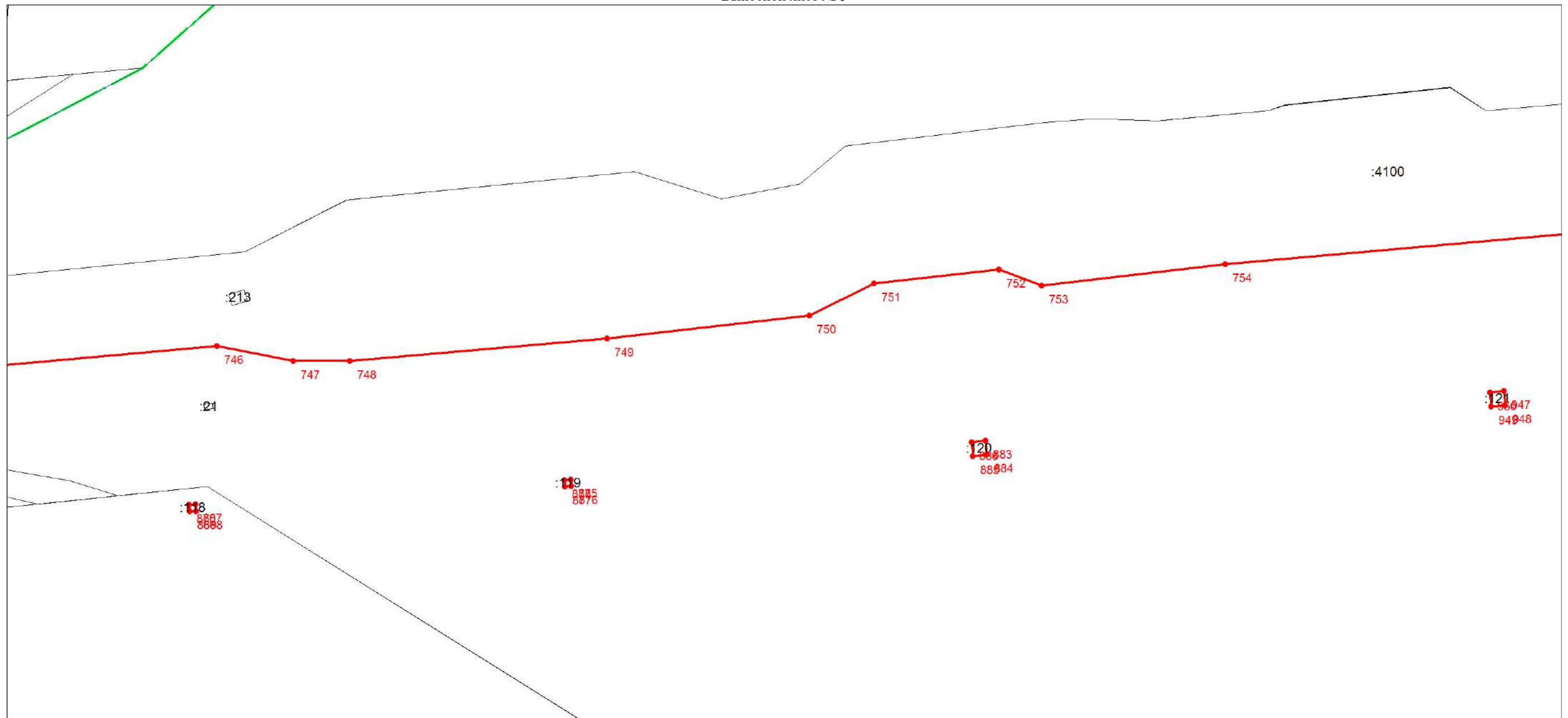


Масштаб 1:1500

Используемые условные знаки и обозначения:

Условные обозначения представлены на листе 52

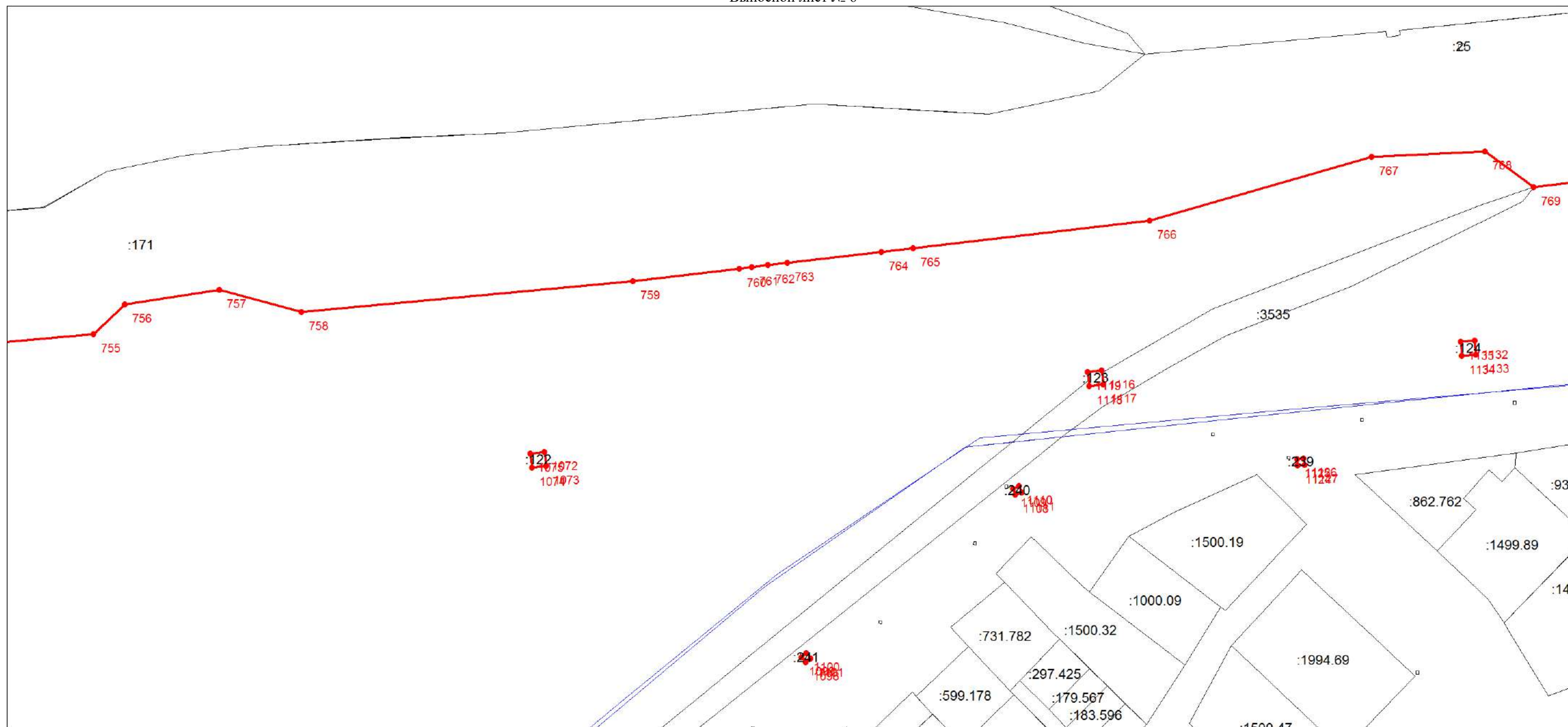




Масштаб 1:1500

Используемые условные знаки и обозначения:

Условные обозначения представлены на листе 52



Масштаб 1:1500

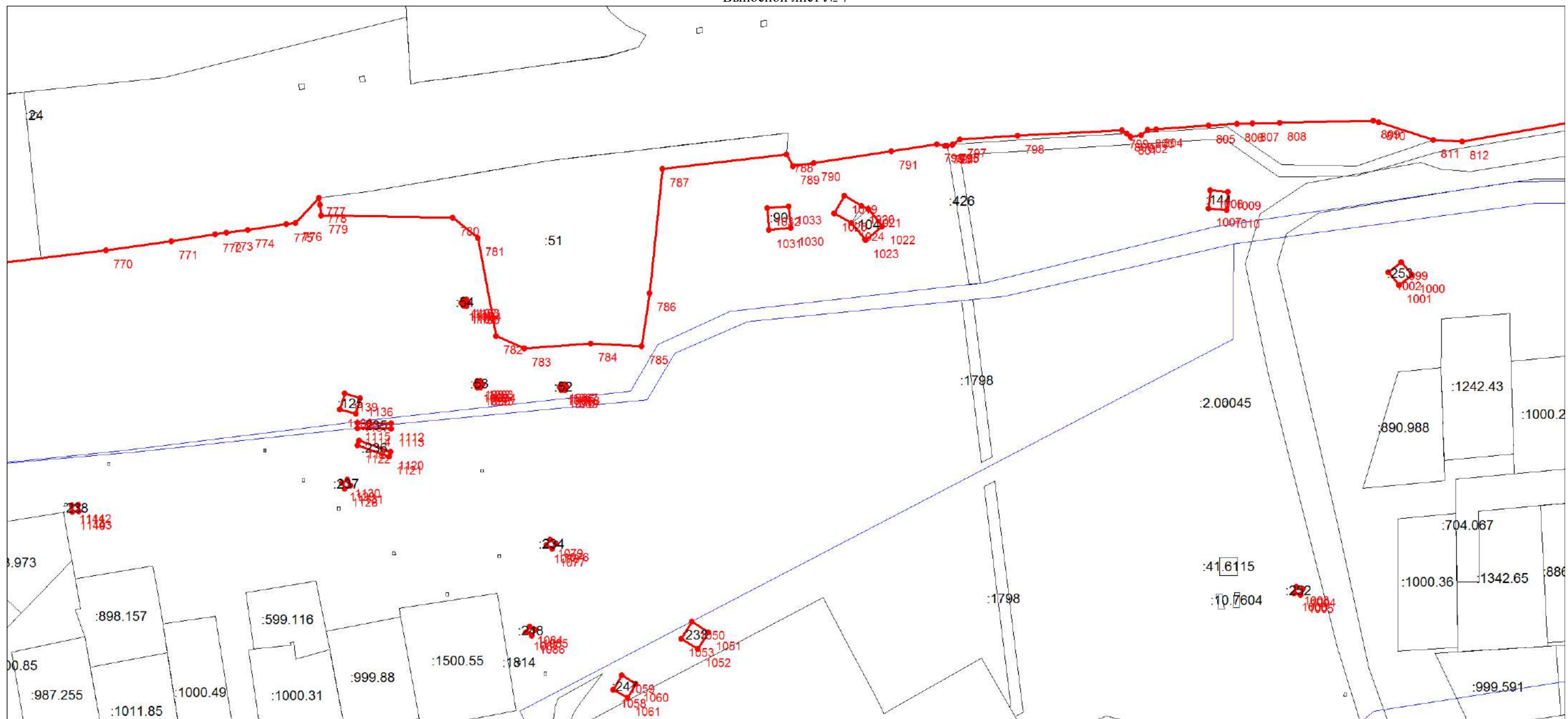
Используемые условные знаки и обозначения:

Условные обозначения представлены на листе 52

Раздел 4

План границ объекта

Выносной лист № 7



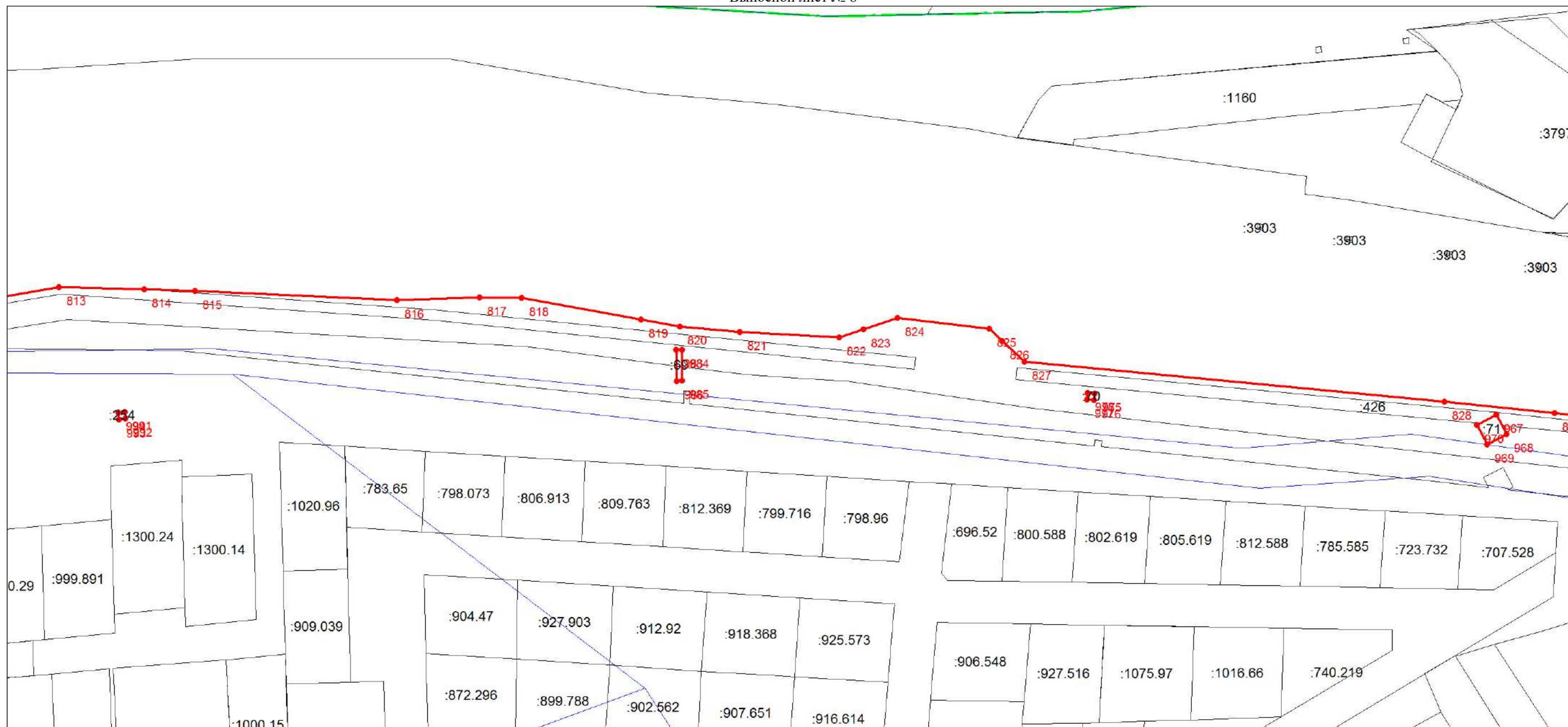
Масштаб 1:1500

Используемые условные знаки и обозначения:

Условные обозначения представлены на листе 52

План границ объекта

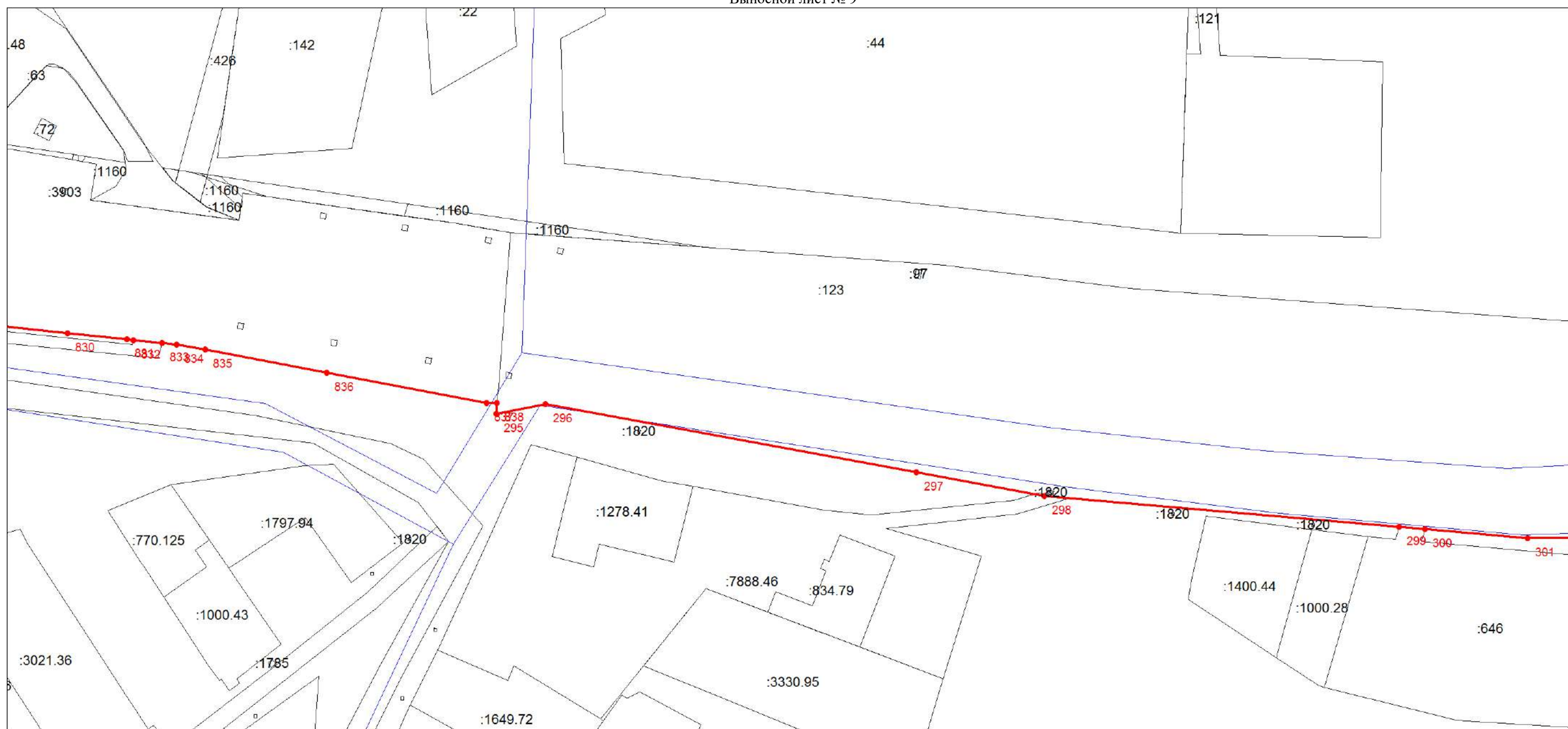
Выносной лист № 8



Масштаб 1:1500

Используемые условные знаки и обозначения:

Условные обозначения представлены на листе 52



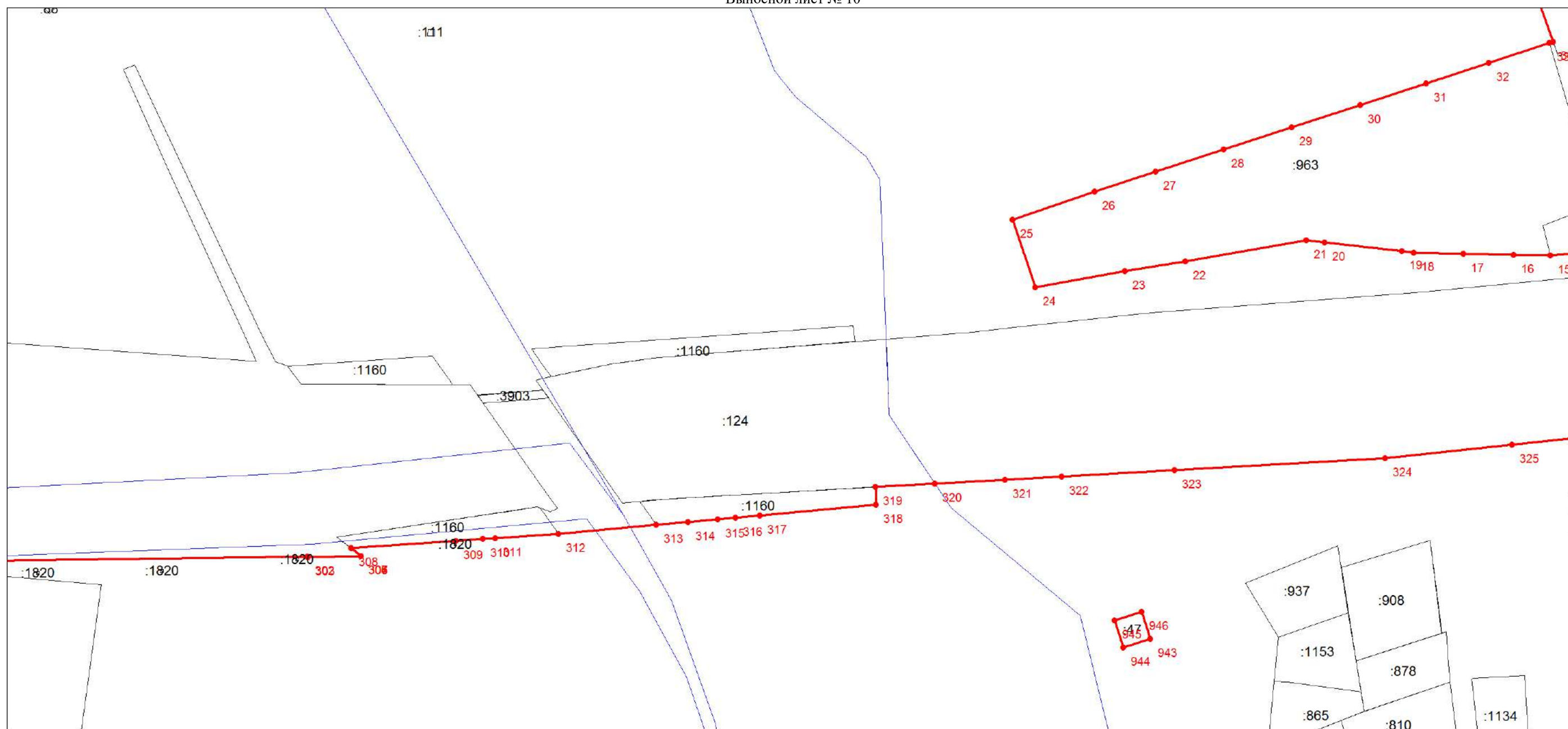
Масштаб 1:1500

Используемые условные знаки и обозначения:

Условные обозначения представлены на листе 52

План границ объекта

Выносной лист № 10



Масштаб 1:1500

Используемые условные знаки и обозначения:

Условные обозначения представлены на листе 52



Масштаб 1:1500

Используемые условные знаки и обозначения:

Условные обозначения представлены на листе 52

План границ объекта  
Выносной лист № 12



Масштаб 1:1500

Используемые условные знаки и обозначения:

Условные обозначения представлены на листе 52



План границ объекта  
Выносной лист № 13



Масштаб 1:1500

Используемые условные знаки и обозначения:

Условные обозначения представлены на листе 52





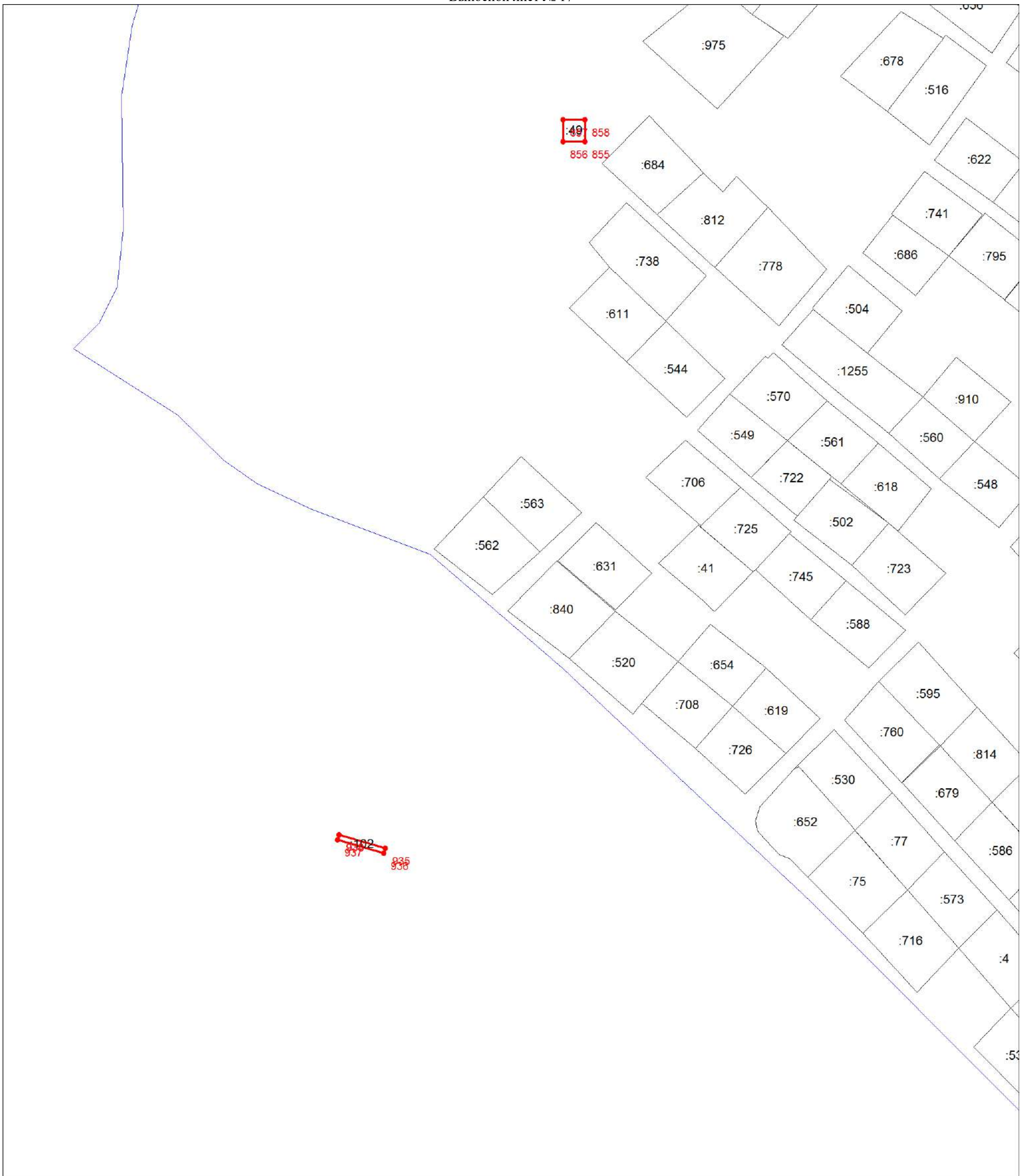
План границ объекта  
Выносной лист № 16



Масштаб 1:1500

Используемые условные знаки и обозначения:

Условные обозначения представлены на листе 52



Масштаб 1:1500

Используемые условные знаки и обозначения:

Условные обозначения представлены на листе 52

План границ объекта  
Выносной лист № 18



Масштаб 1:1500

Используемые условные знаки и обозначения:

Условные обозначения представлены на листе 52

План границ объекта  
Выносной лист № 19



Масштаб 1:1500

Используемые условные знаки и обозначения:

Условные обозначения представлены на листе 52

План границ объекта

Выносной лист № 20

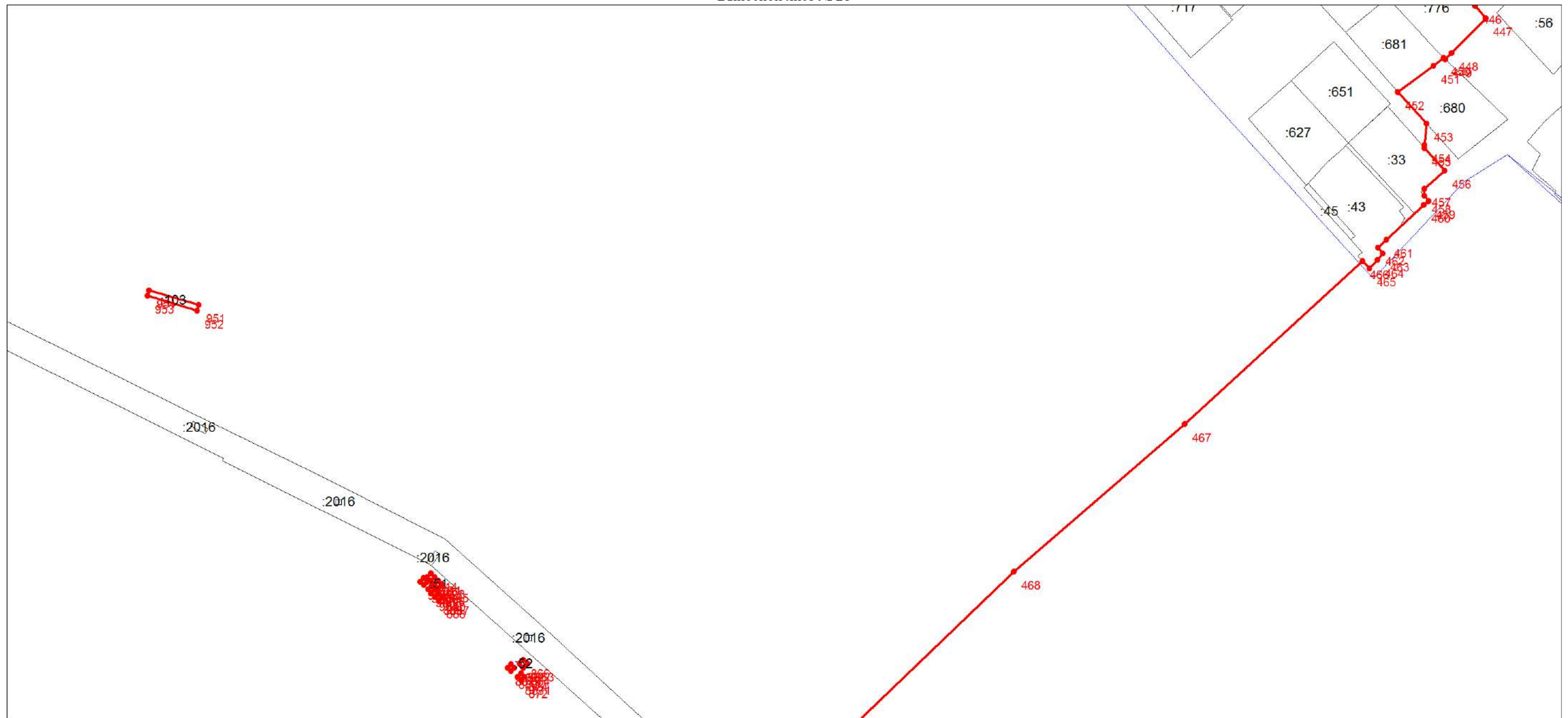


Масштаб 1:1500

Используемые условные знаки и обозначения:

Условные обозначения представлены на листе 52

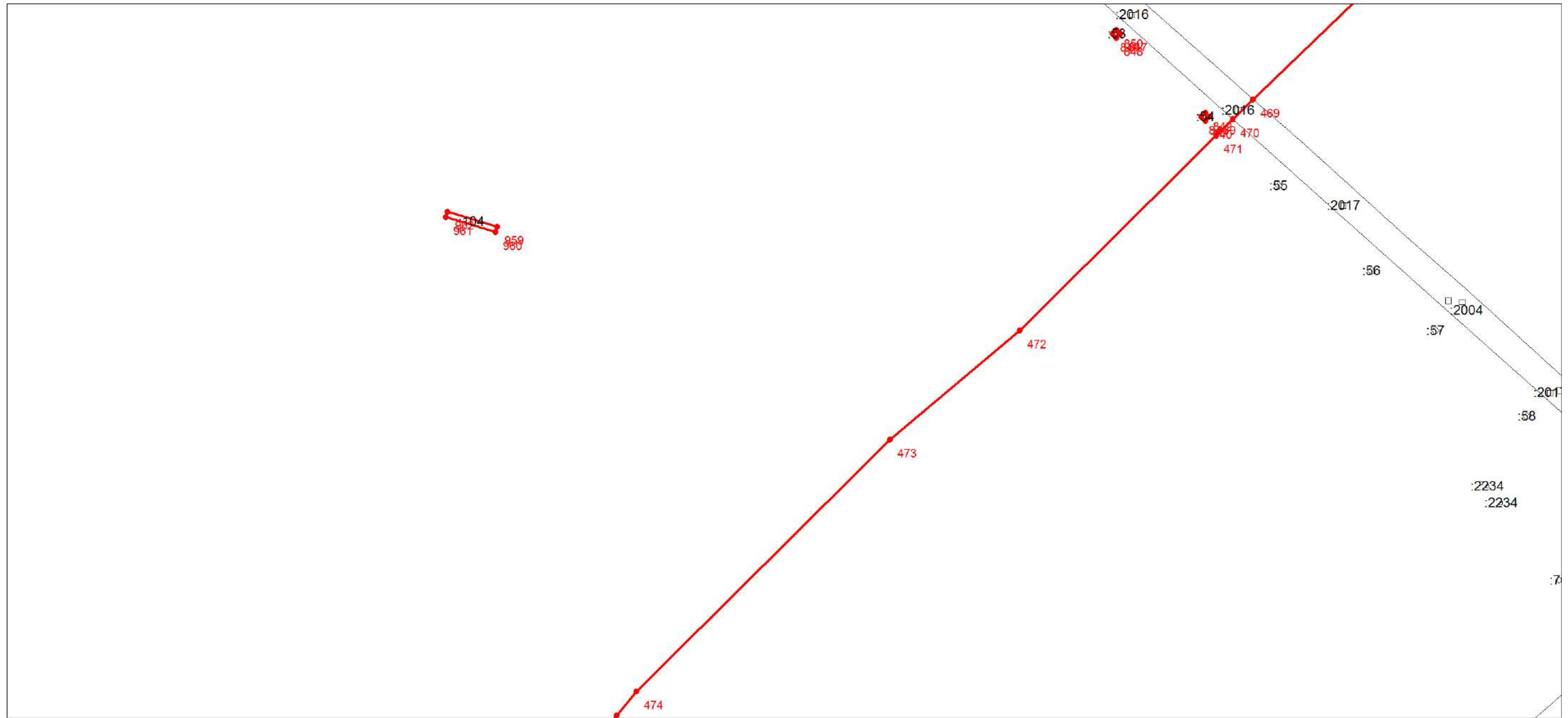




Масштаб 1:1500

Используемые условные знаки и обозначения:

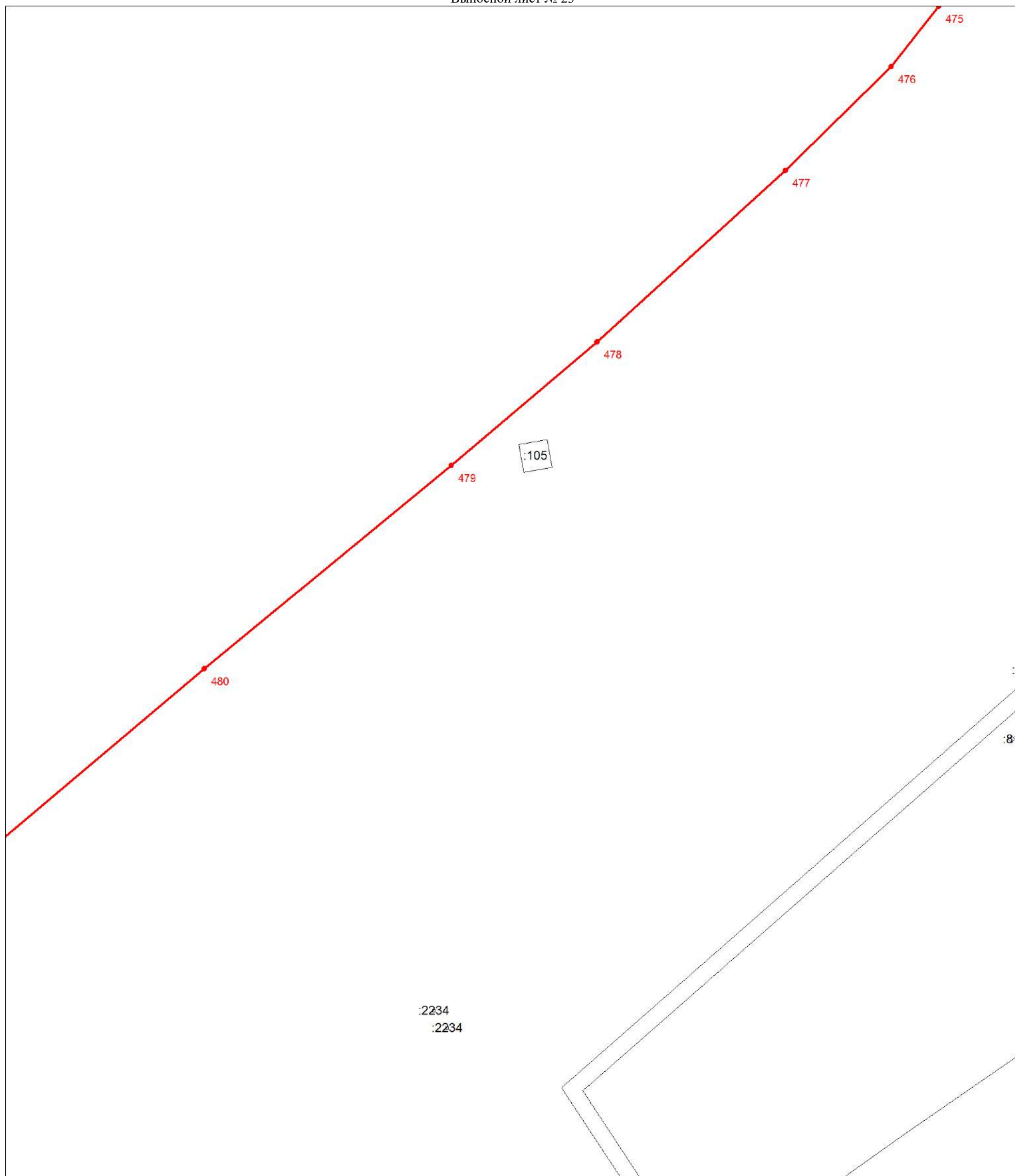
Условные обозначения представлены на листе 52



Масштаб 1:1500

Используемые условные знаки и обозначения:

Условные обозначения представлены на листе 52

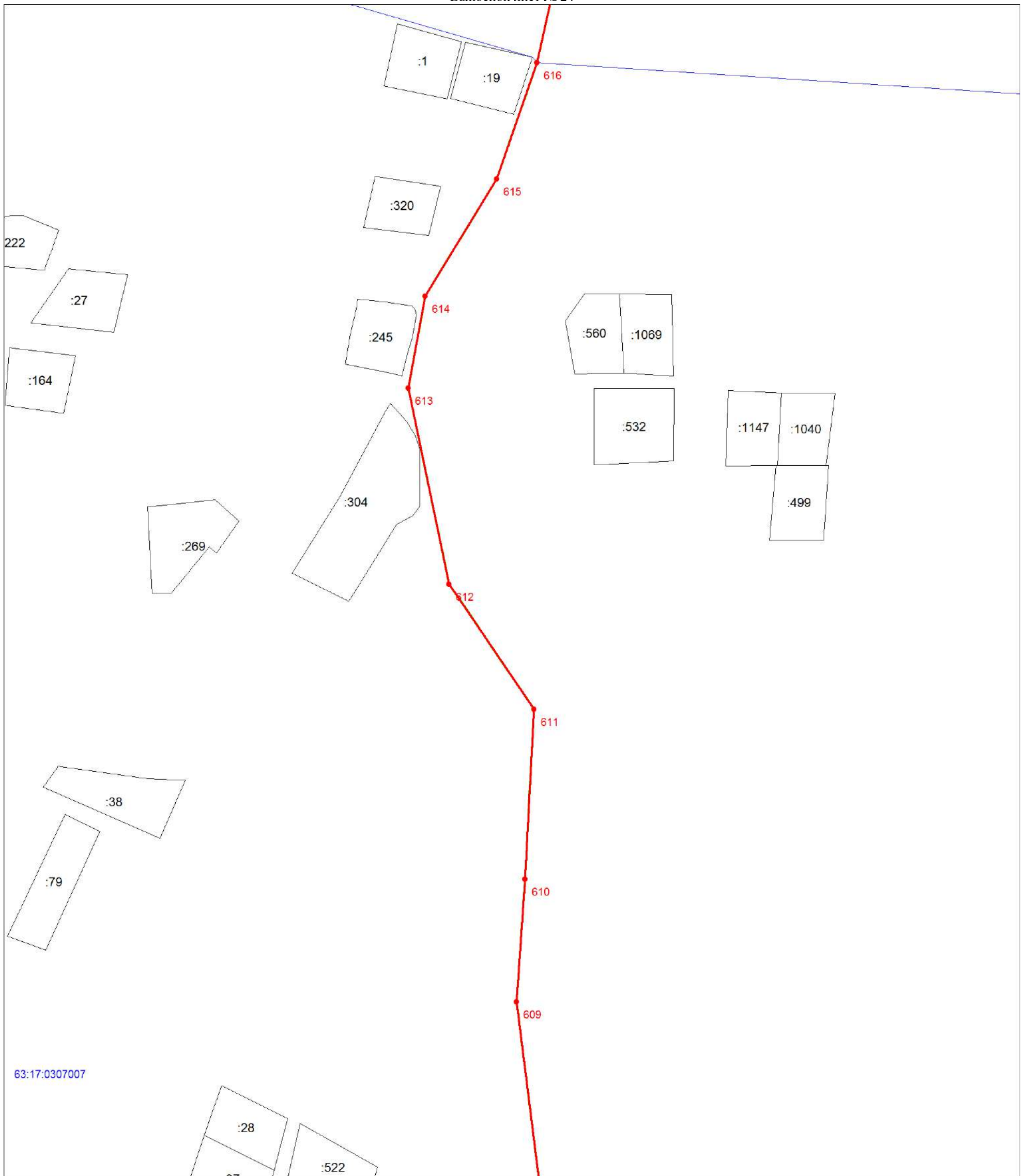


Масштаб 1:1500

Используемые условные знаки и обозначения:

Условные обозначения представлены на листе 52

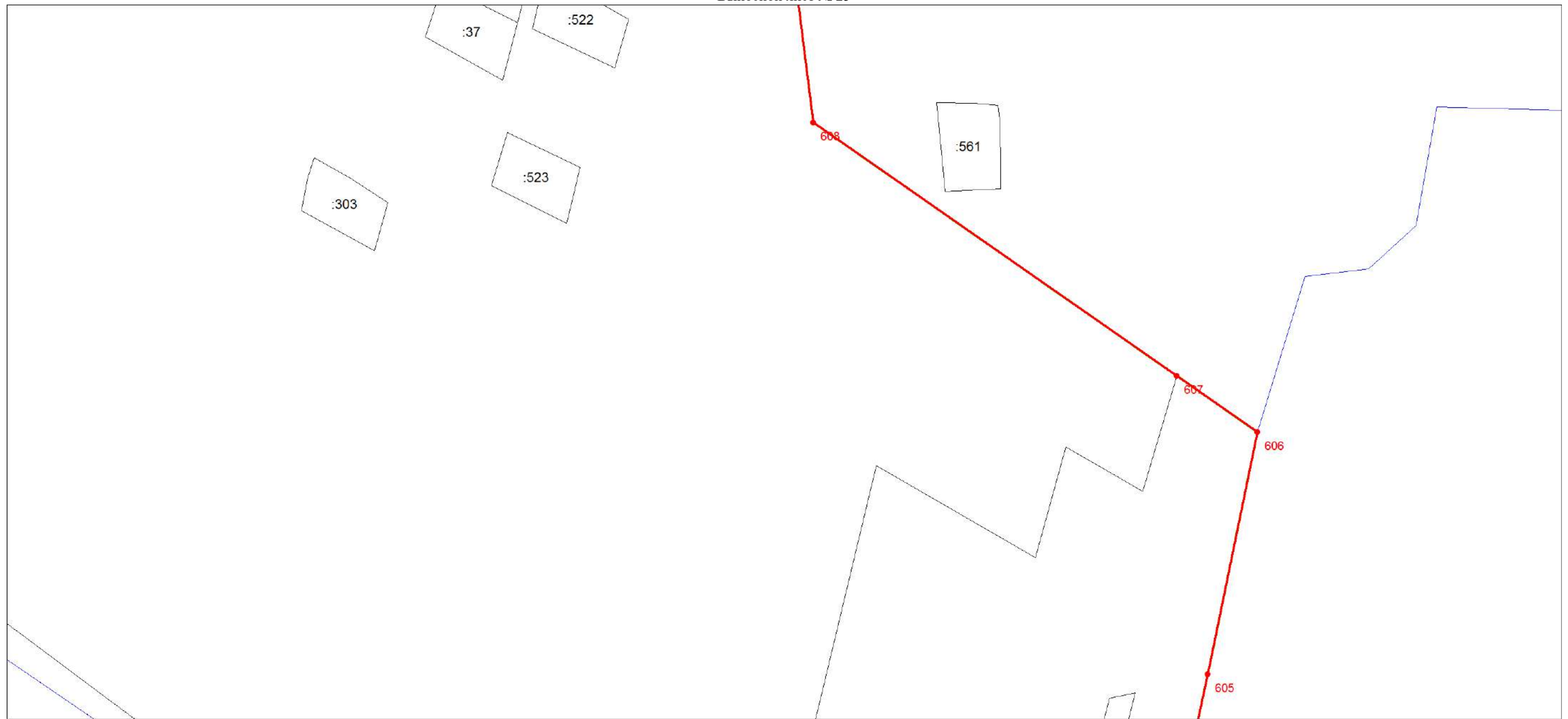
План границ объекта  
Выносной лист № 24



Масштаб 1:1500

Используемые условные знаки и обозначения:

Условные обозначения представлены на листе 52



Масштаб 1:1500

Используемые условные знаки и обозначения:

Условные обозначения представлены на листе 52

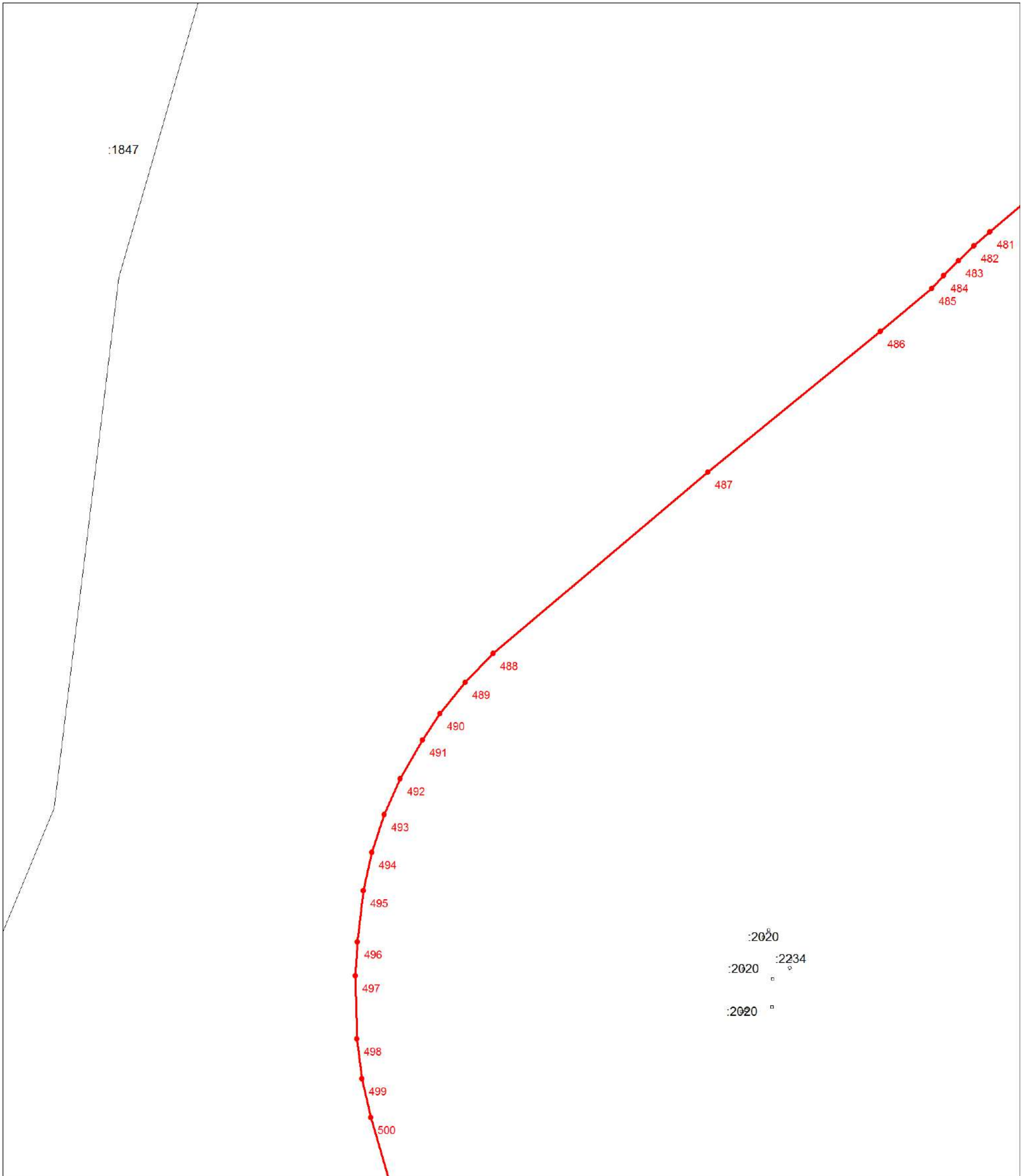
План границ объекта  
Выносной лист № 26



Масштаб 1:1500

Используемые условные знаки и обозначения:

Условные обозначения представлены на листе 52



Масштаб 1:1500

Используемые условные знаки и обозначения:

Условные обозначения представлены на листе 52

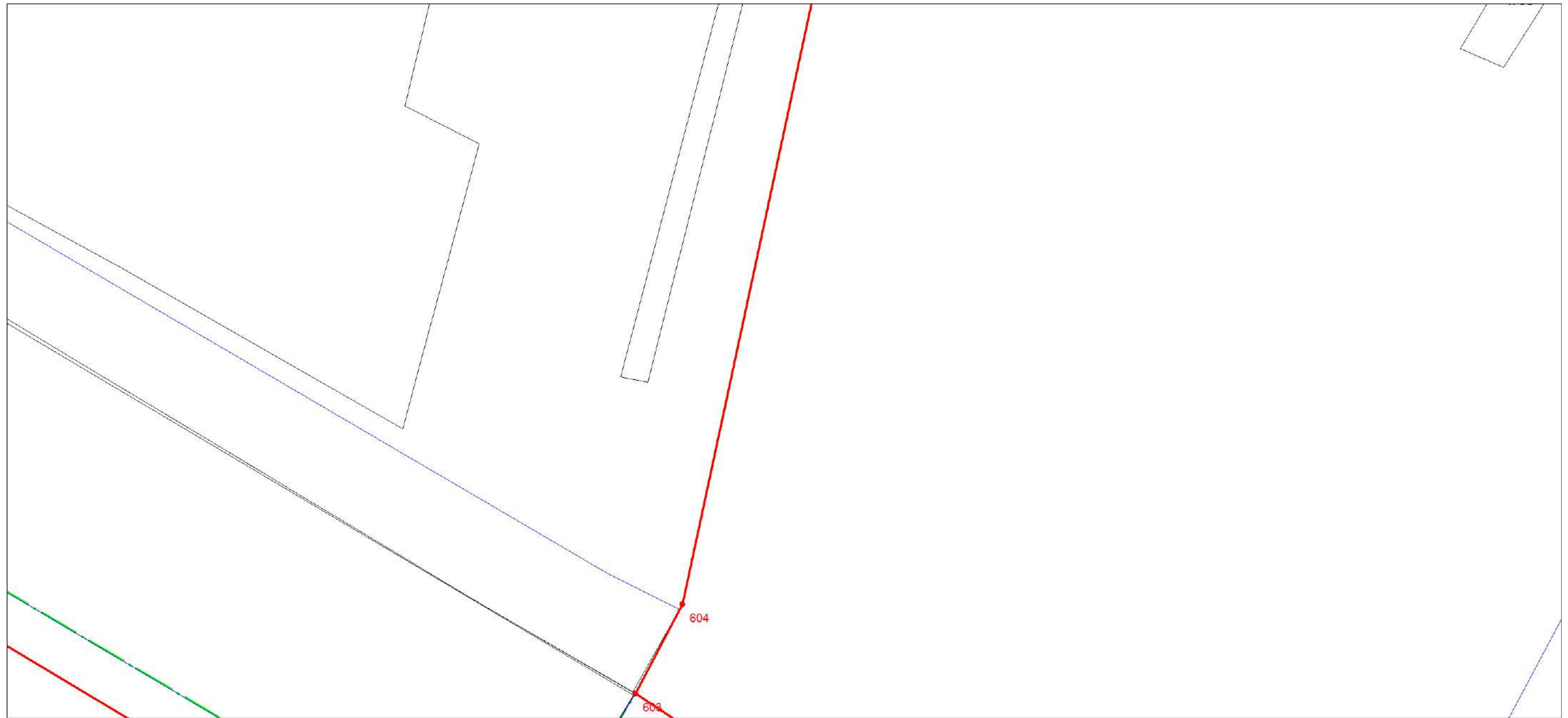


Масштаб 1:1500

Используемые условные знаки и обозначения:

Условные обозначения представлены на листе 52

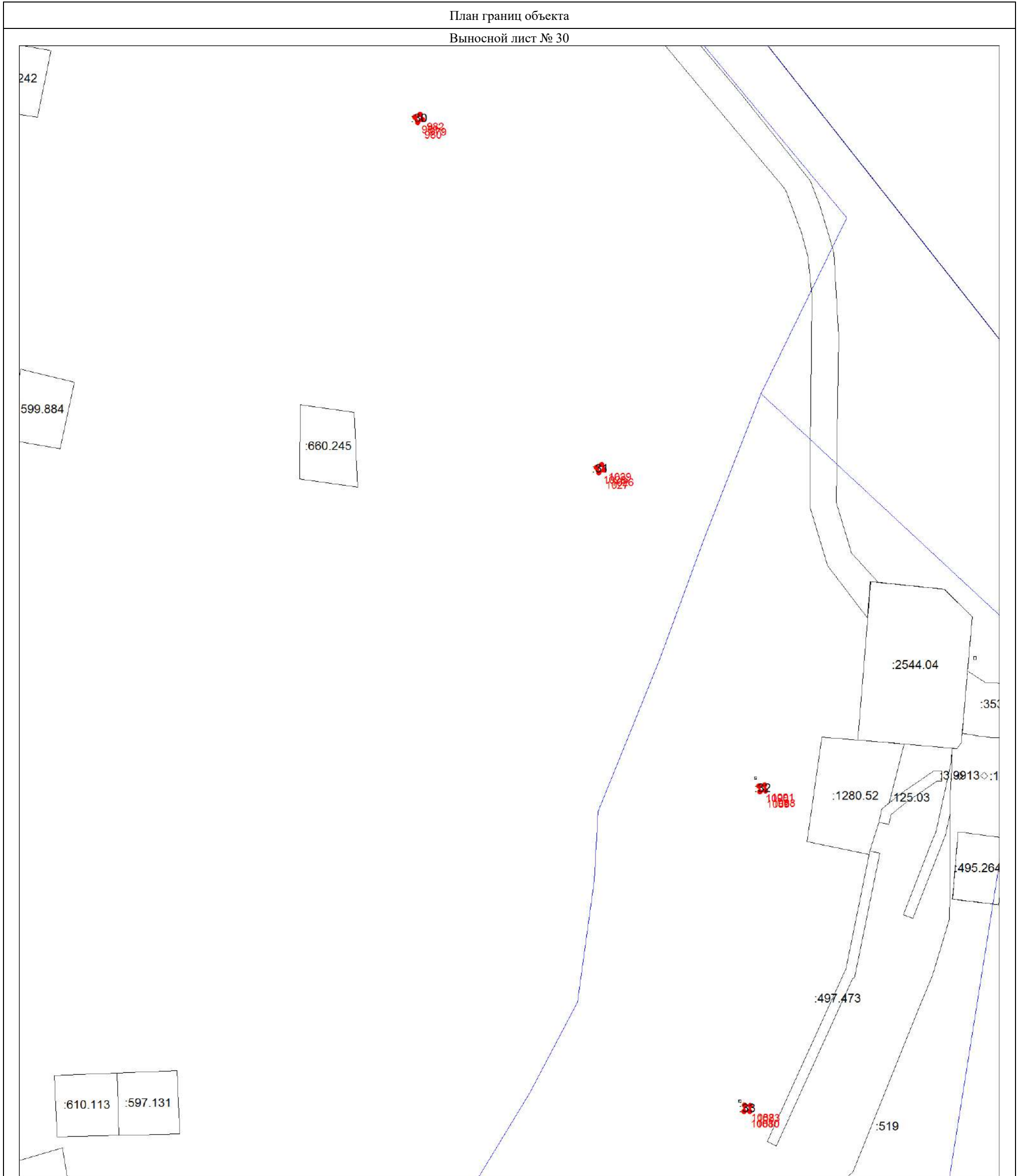




Масштаб 1:1500

Используемые условные знаки и обозначения:

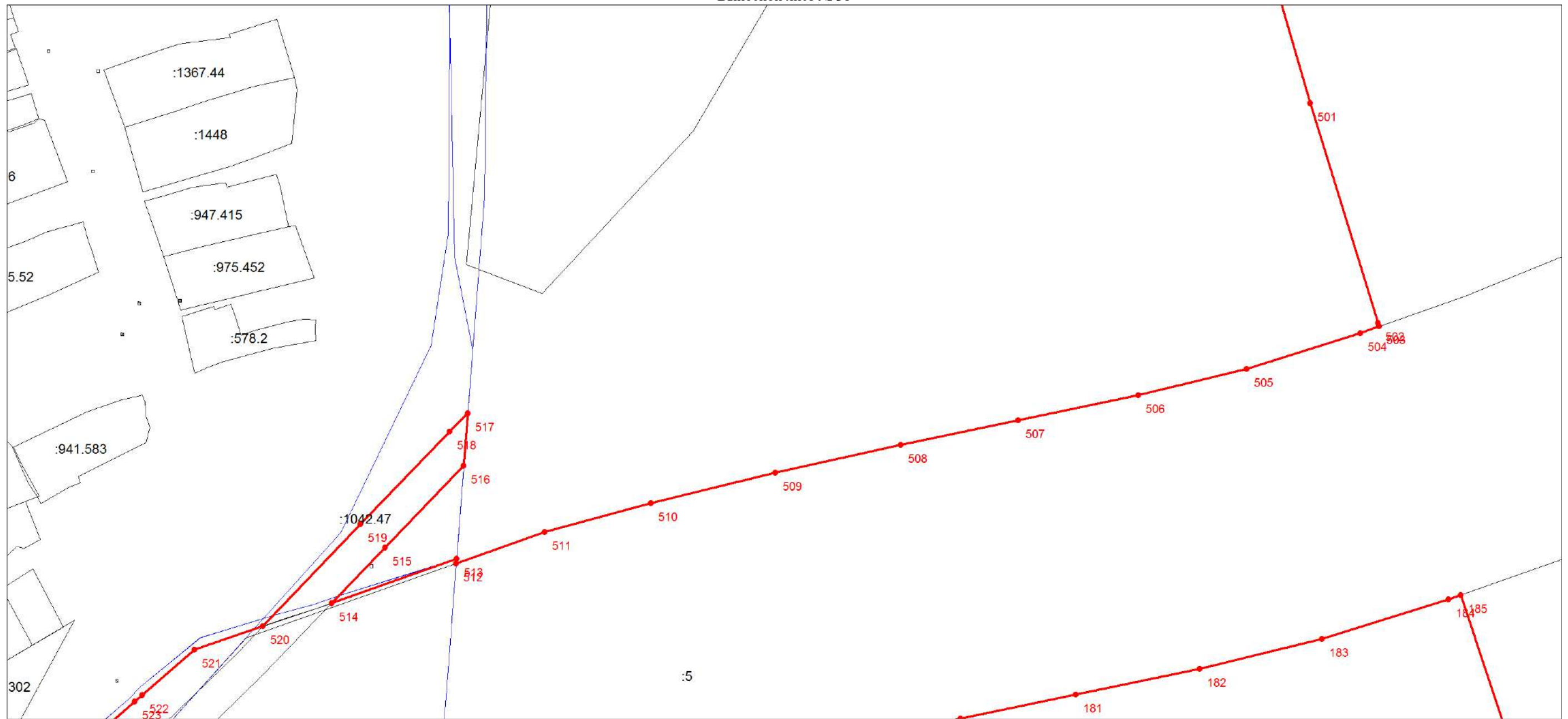
Условные обозначения представлены на листе 52



Масштаб 1:1500

Используемые условные знаки и обозначения:

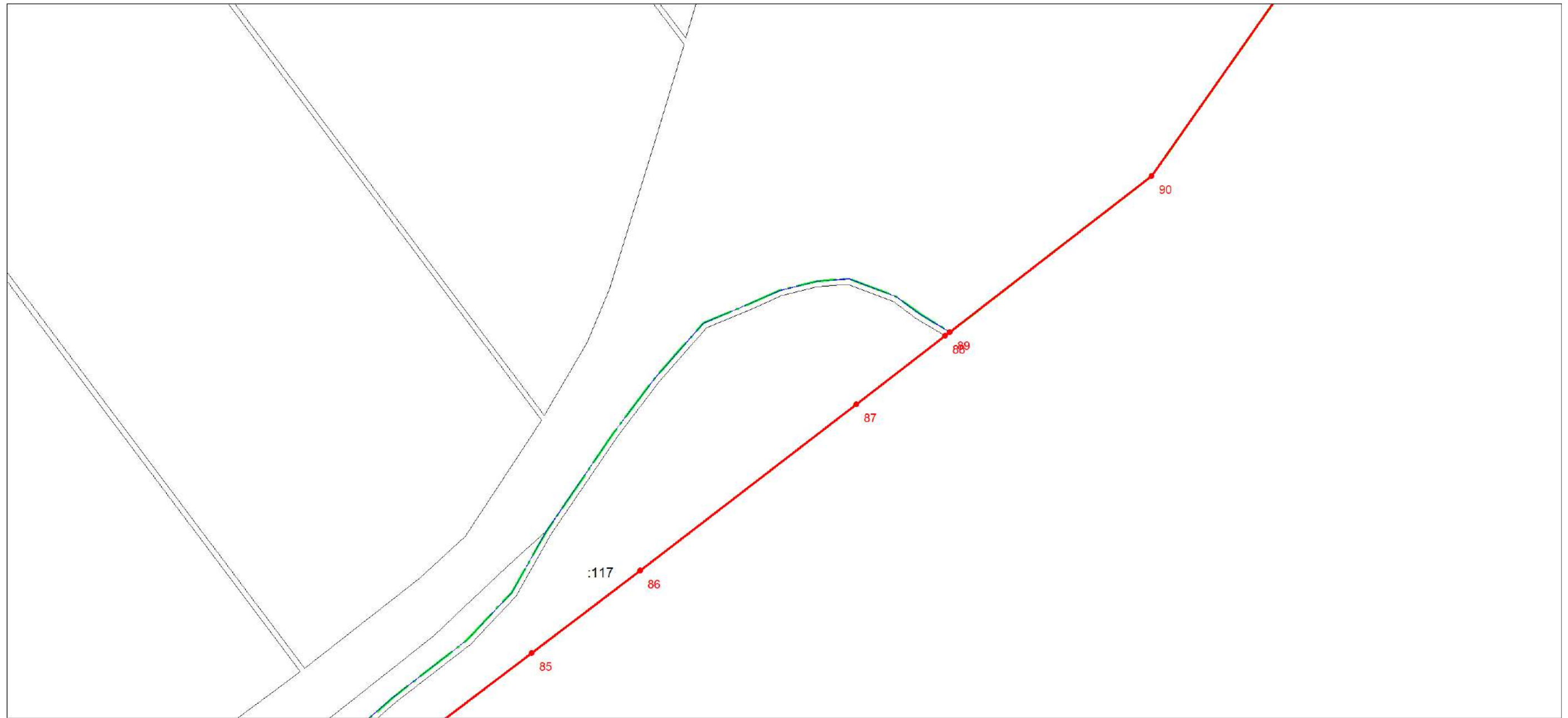
Условные обозначения представлены на листе 52



Масштаб 1:1500

Используемые условные знаки и обозначения:

Условные обозначения представлены на листе 52



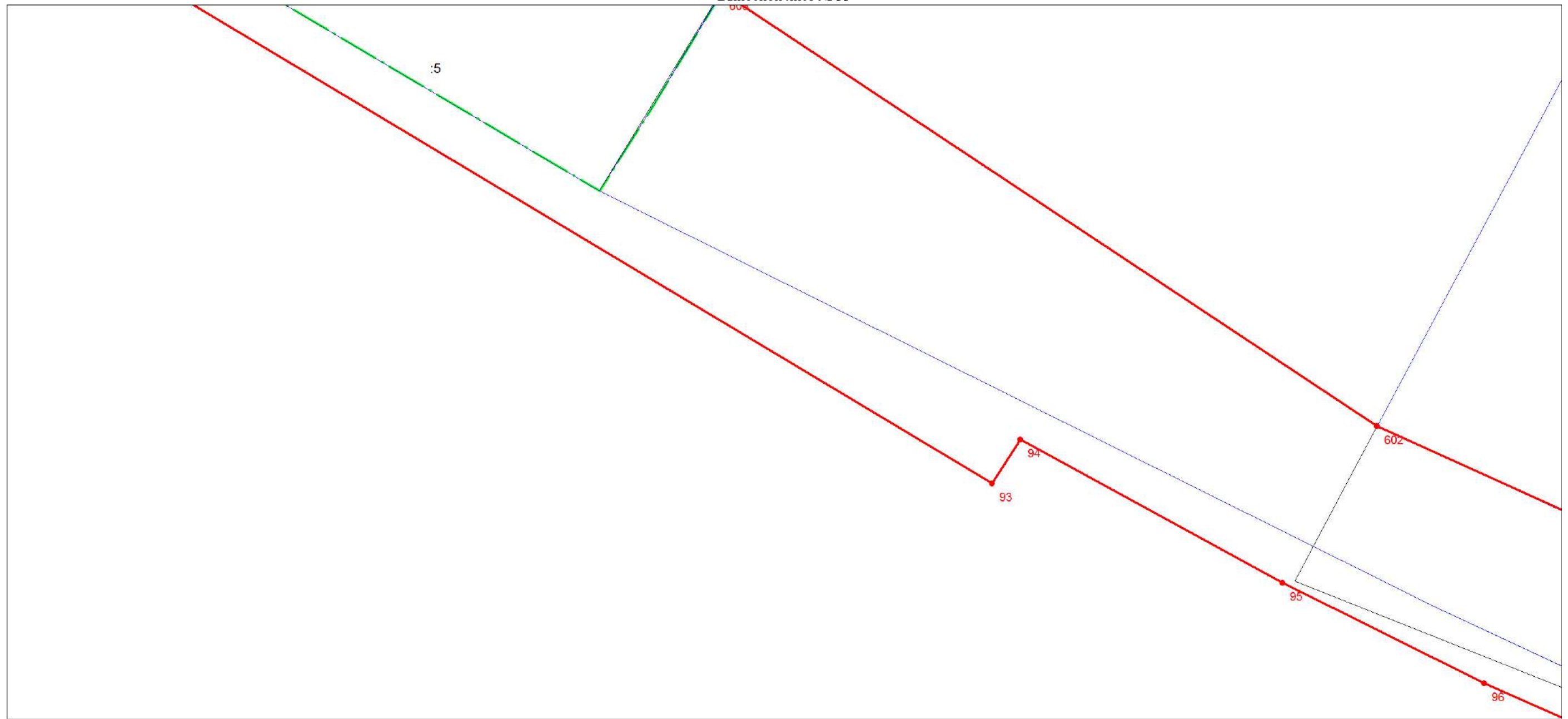
Масштаб 1:1500

Используемые условные знаки и обозначения:

Условные обозначения представлены на листе 52

План границ объекта

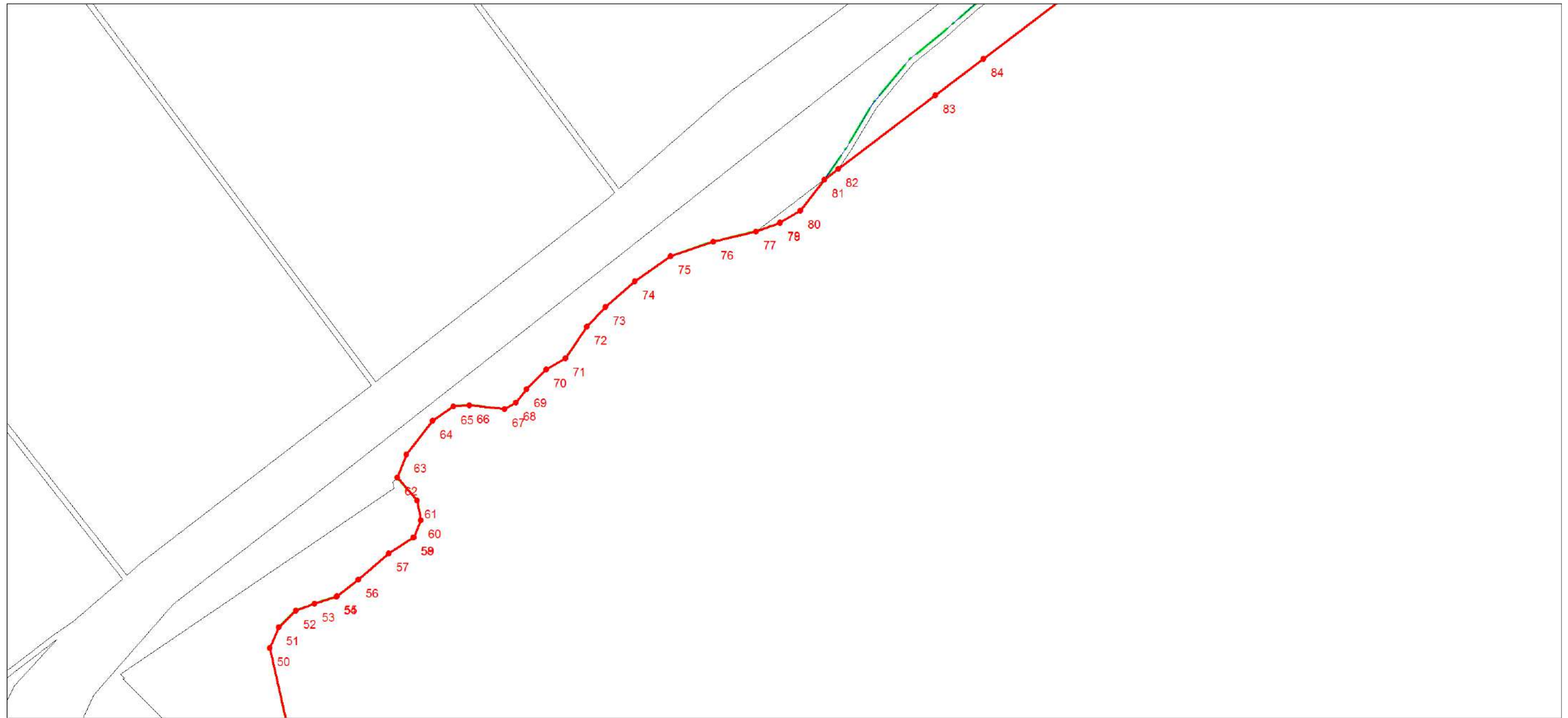
Выносной лист № 33



Масштаб 1:1500

Используемые условные знаки и обозначения:

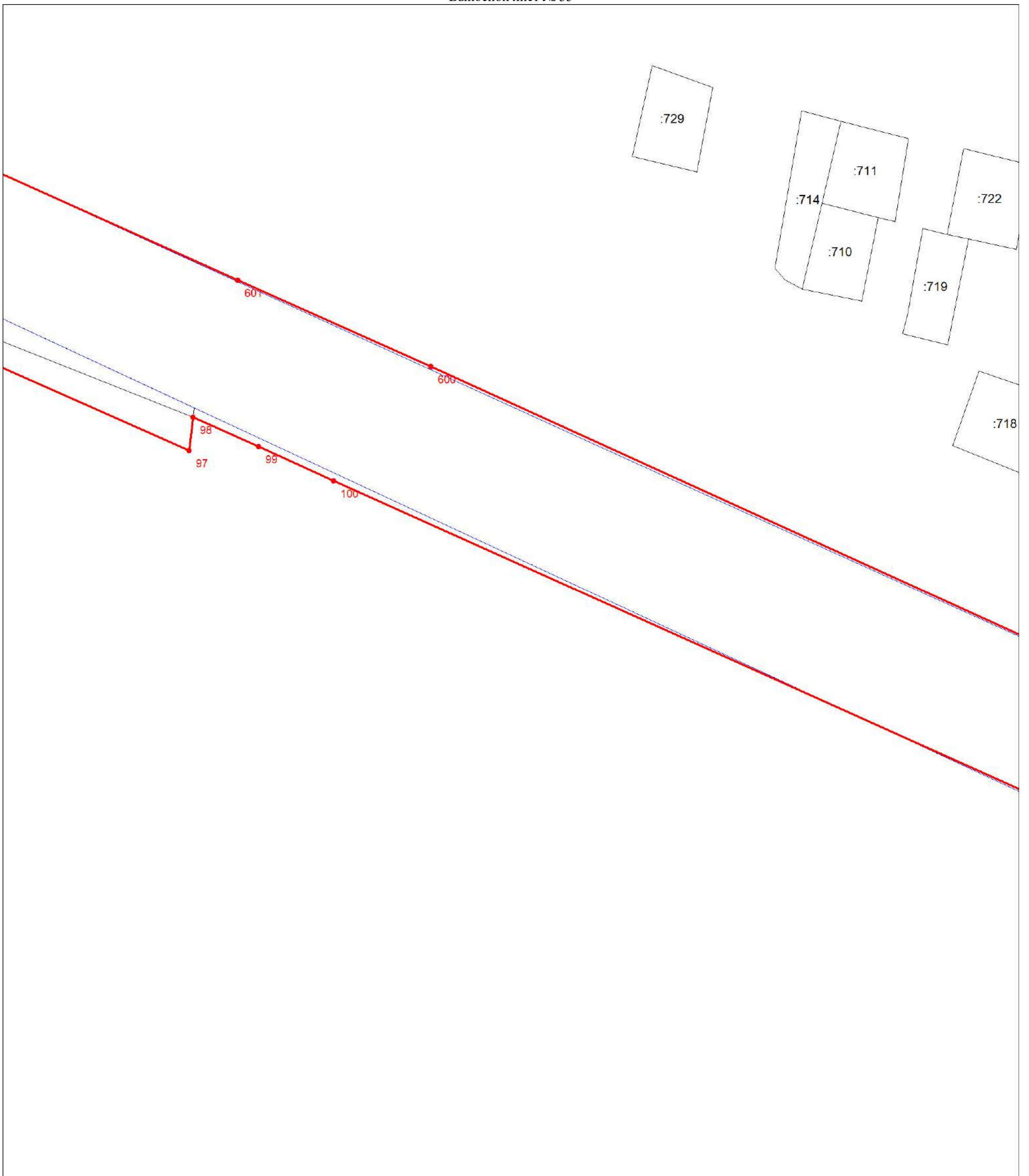
Условные обозначения представлены на листе 52



Масштаб 1:1500

Используемые условные знаки и обозначения:

Условные обозначения представлены на листе 52



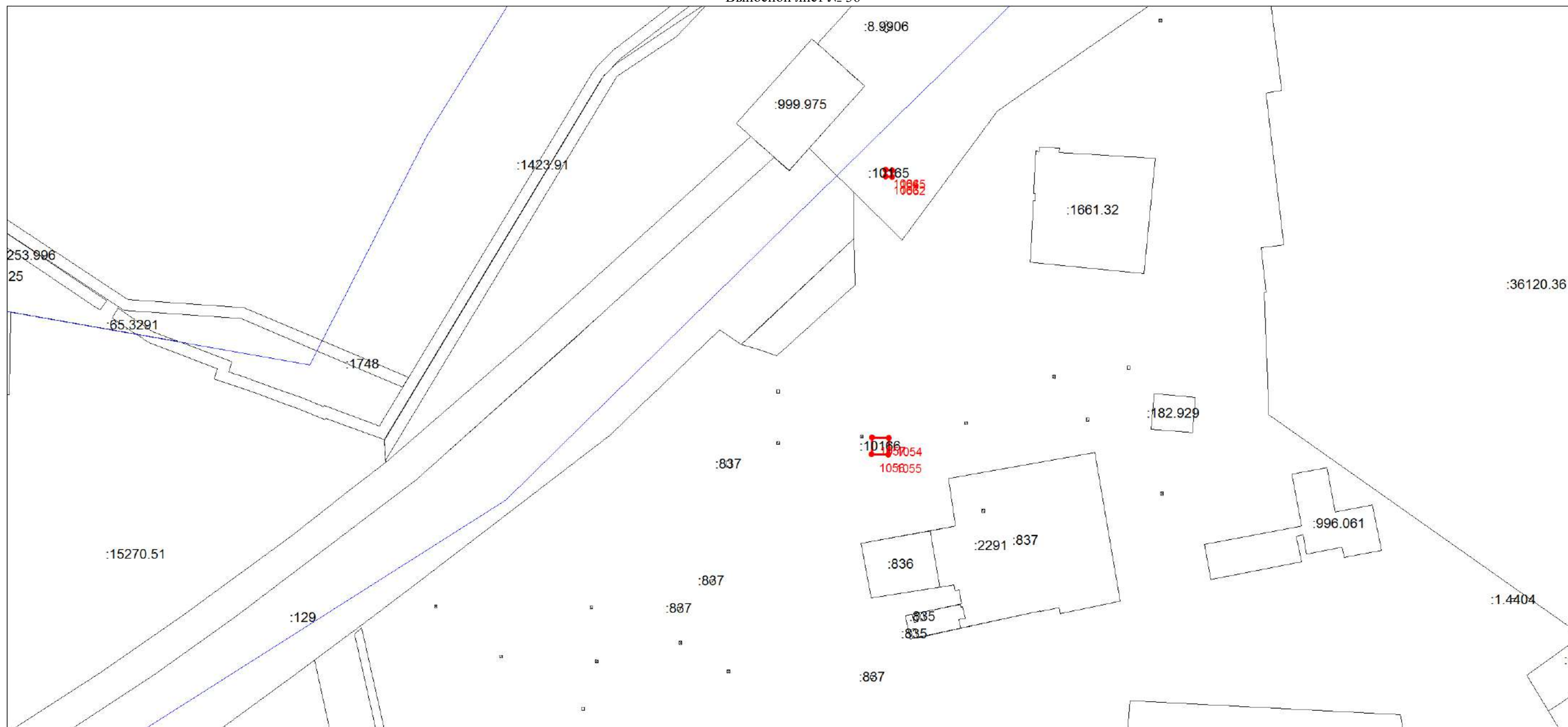
Масштаб 1:1500

Используемые условные знаки и обозначения:

Условные обозначения представлены на листе 52

План границ объекта

Выносной лист № 36



Масштаб 1:1500

Используемые условные знаки и обозначения:

Условные обозначения представлены на листе 52






Масштаб 1:1500

Используемые условные знаки и обозначения:

Условные обозначения представлены на листе 52



Масштаб 1:1500

Используемые условные знаки и обозначения:

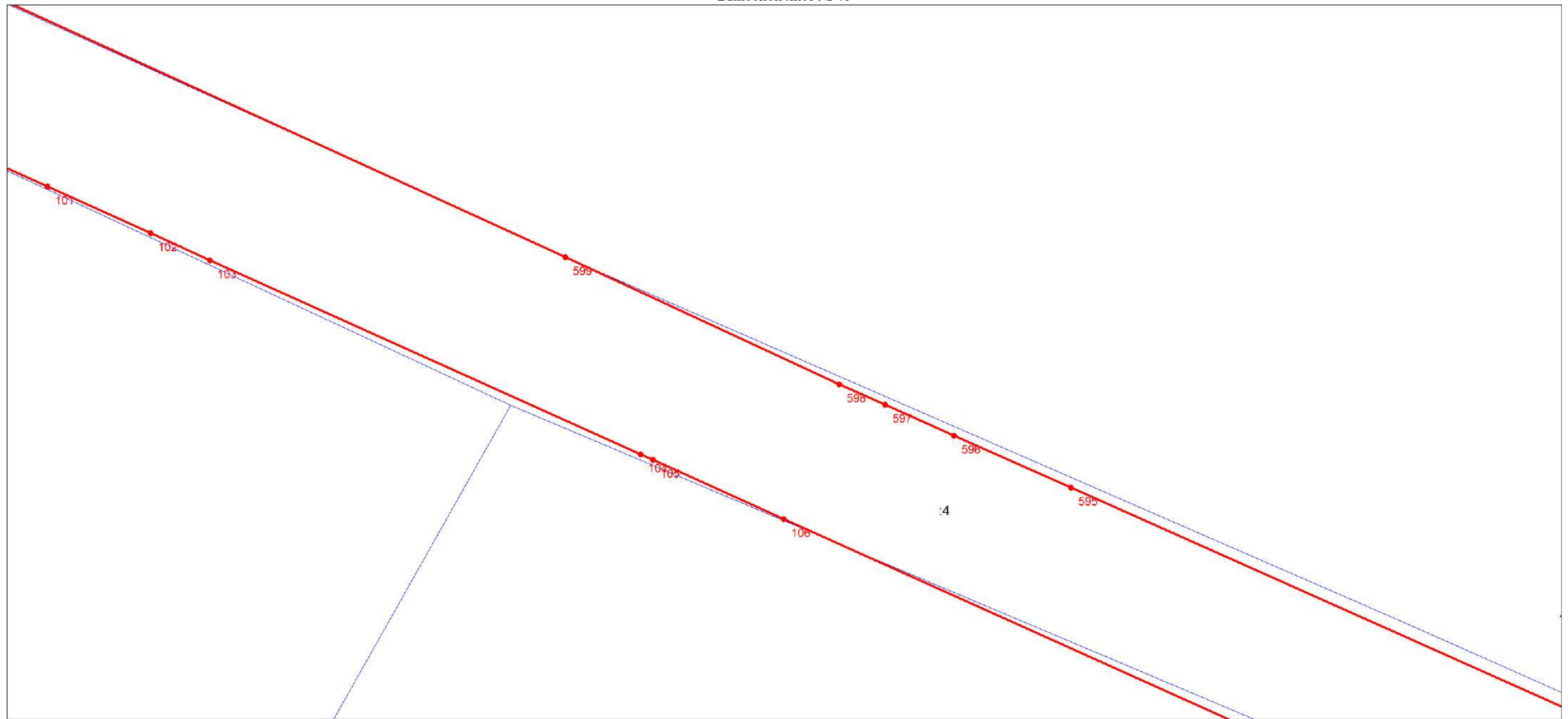
Условные обозначения представлены на листе 52



Масштаб 1:1500

Используемые условные знаки и обозначения:

Условные обозначения представлены на листе 52



Масштаб 1:1500

Используемые условные знаки и обозначения:

Условные обозначения представлены на листе 52



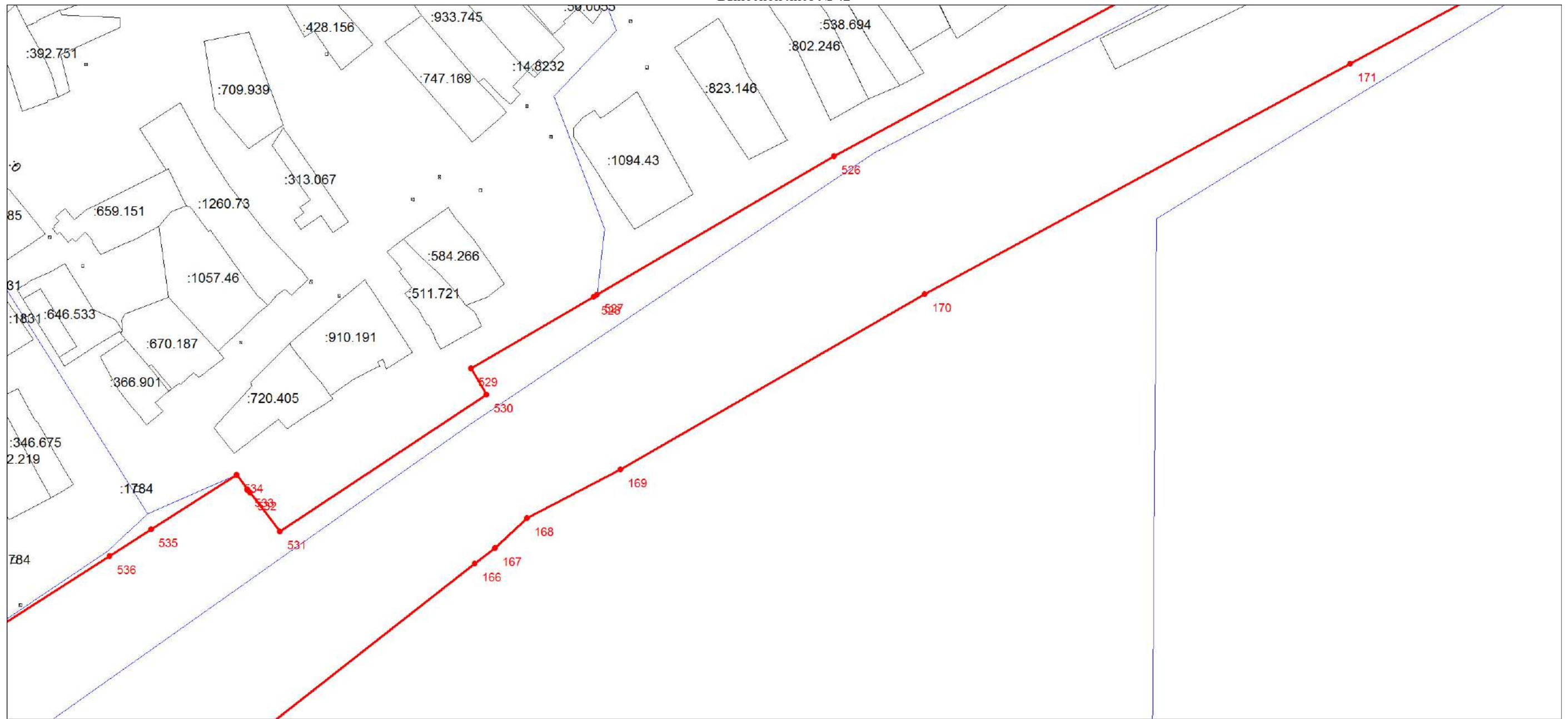
Масштаб 1:1500

Используемые условные знаки и обозначения:

Условные обозначения представлены на листе 52

План границ объекта

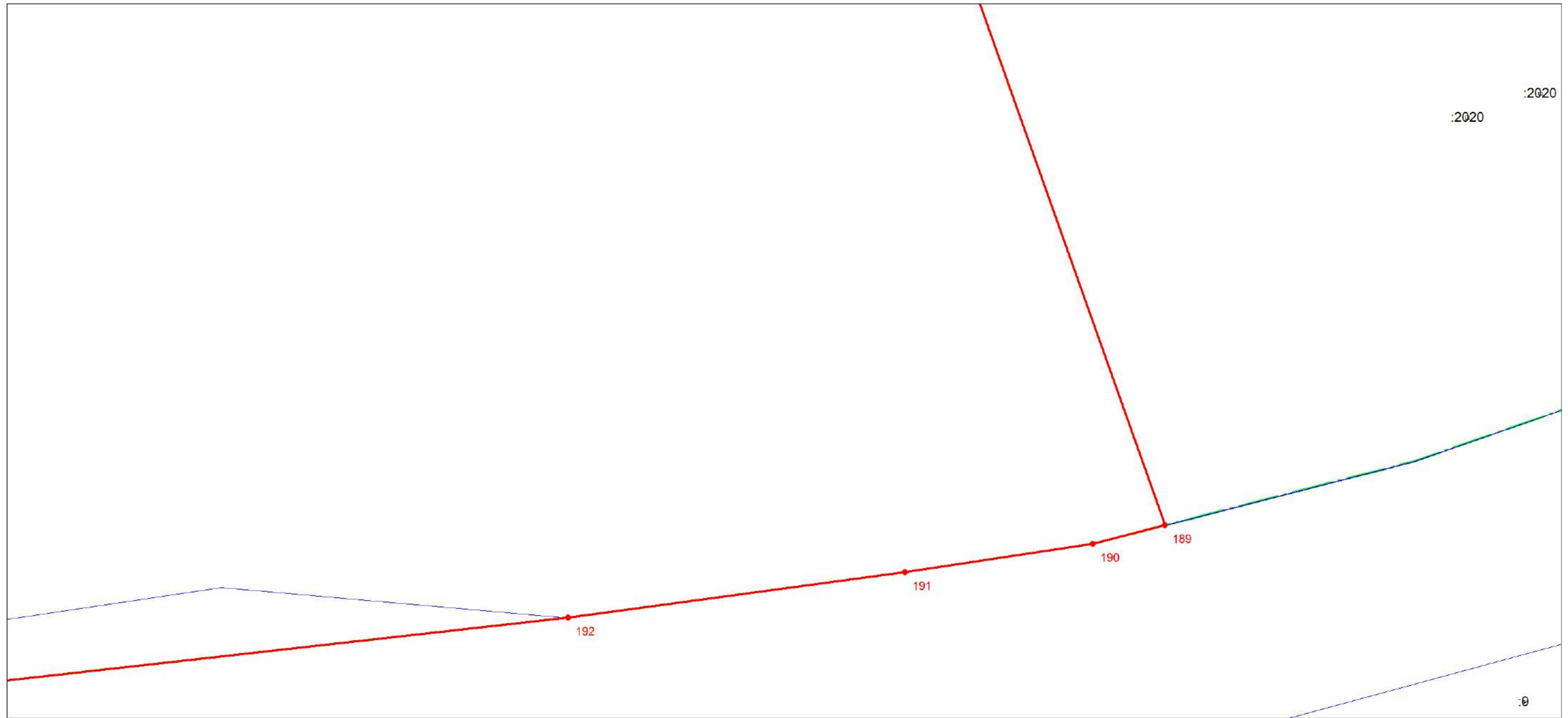
Выносной лист № 42



Масштаб 1:1500

Используемые условные знаки и обозначения:

Условные обозначения представлены на листе 52



Масштаб 1:1500

Используемые условные знаки и обозначения:

Условные обозначения представлены на листе 52

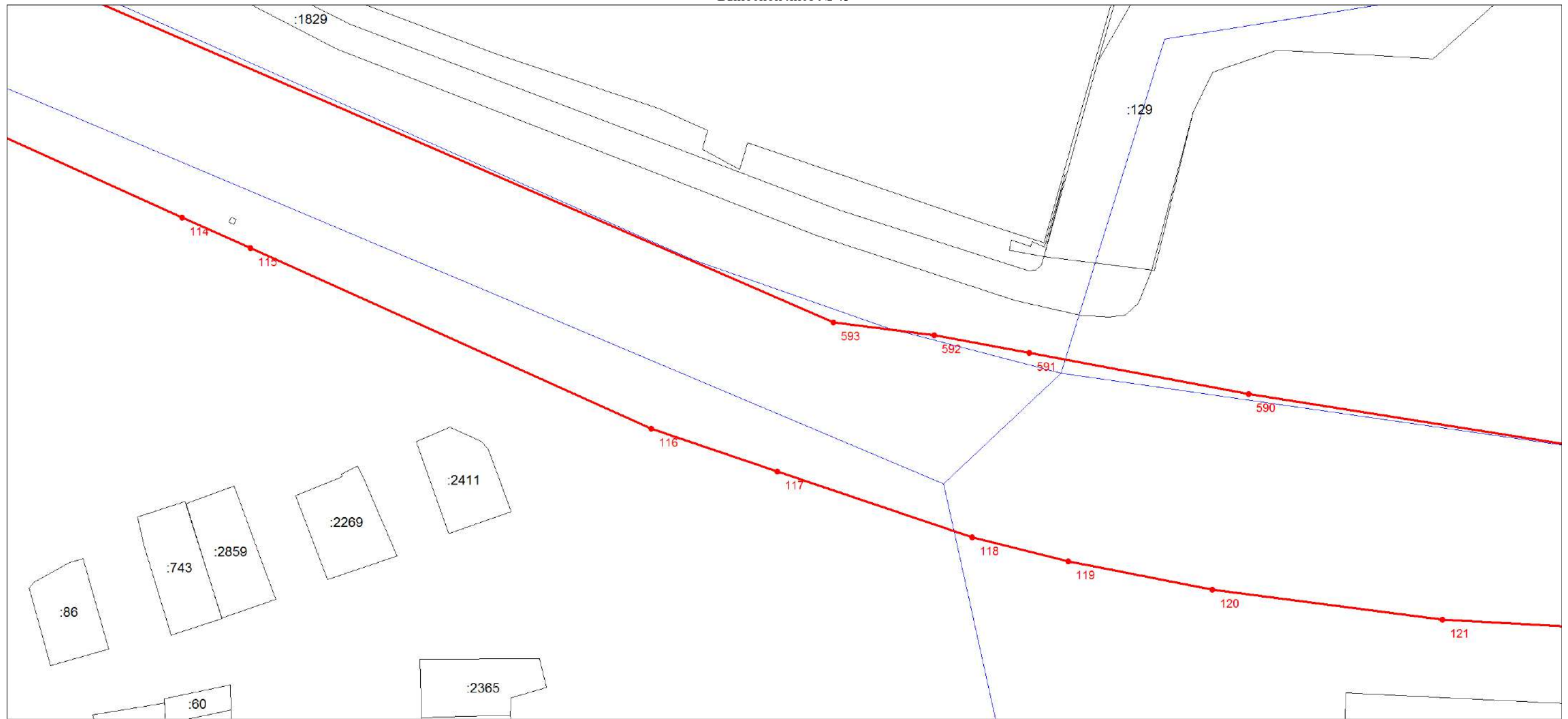


Масштаб 1:1500

Используемые условные знаки и обозначения:

Условные обозначения представлены на листе 52

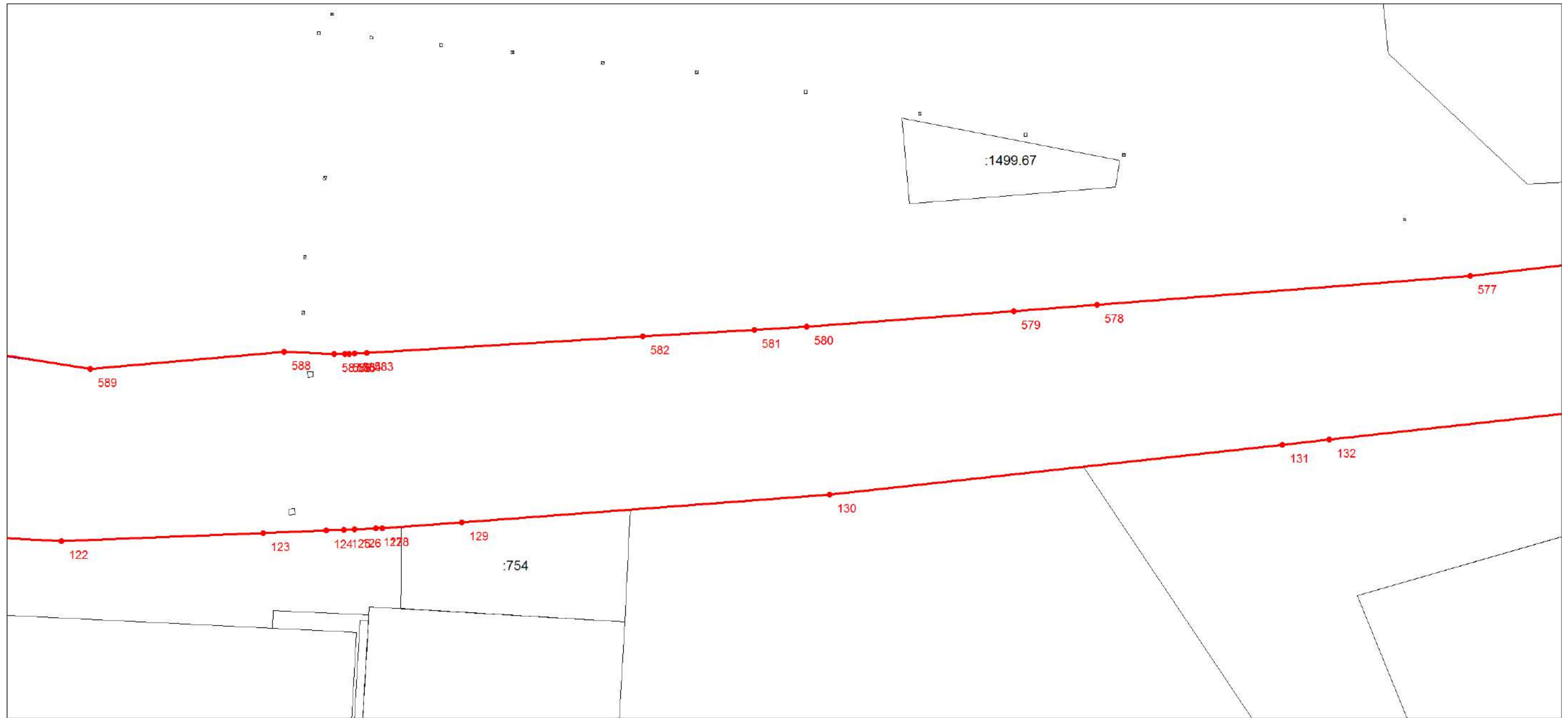




Масштаб 1:1500

Используемые условные знаки и обозначения:

Условные обозначения представлены на листе 52



Масштаб 1:1500

Используемые условные знаки и обозначения:

Условные обозначения представлены на листе 52

План границ объекта

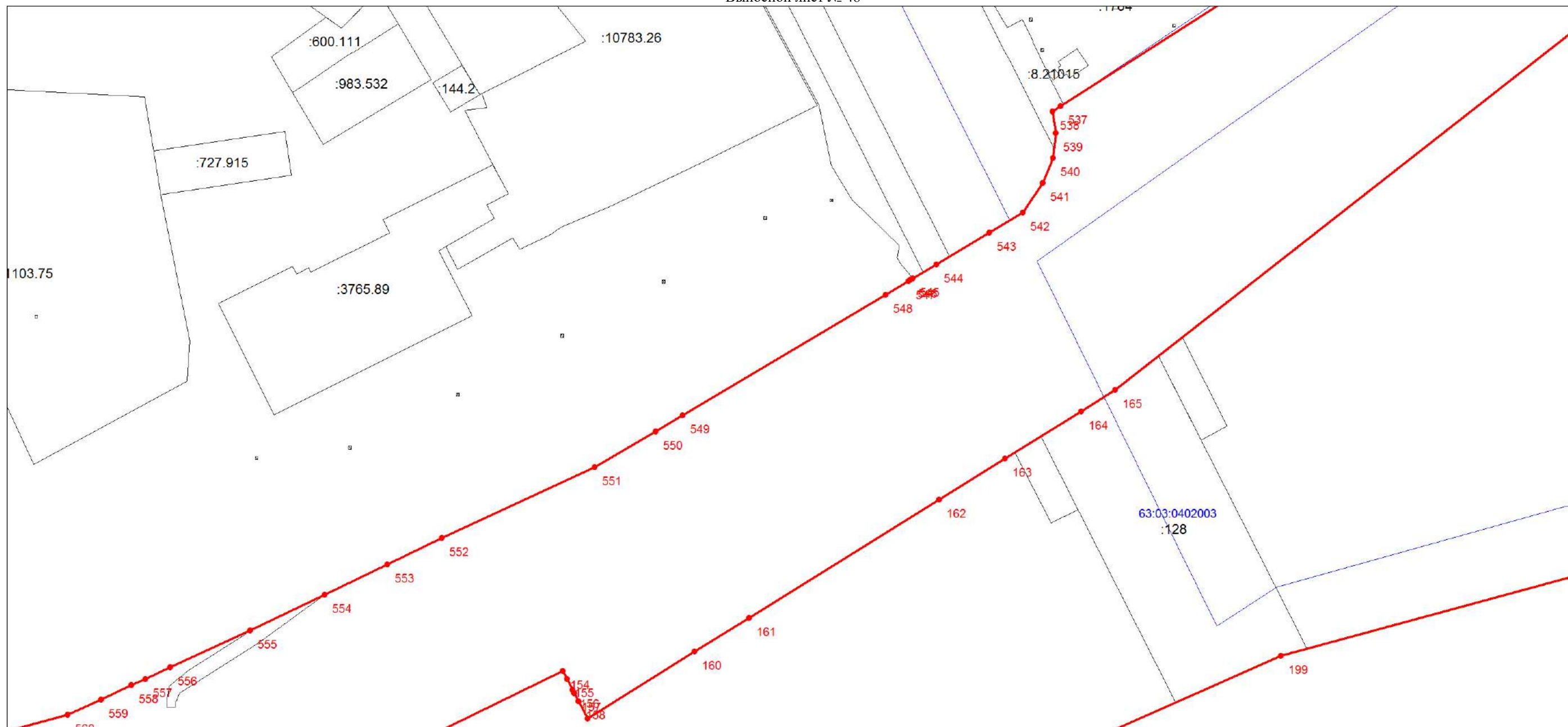
Выносной лист № 47



Масштаб 1:1500

Используемые условные знаки и обозначения:

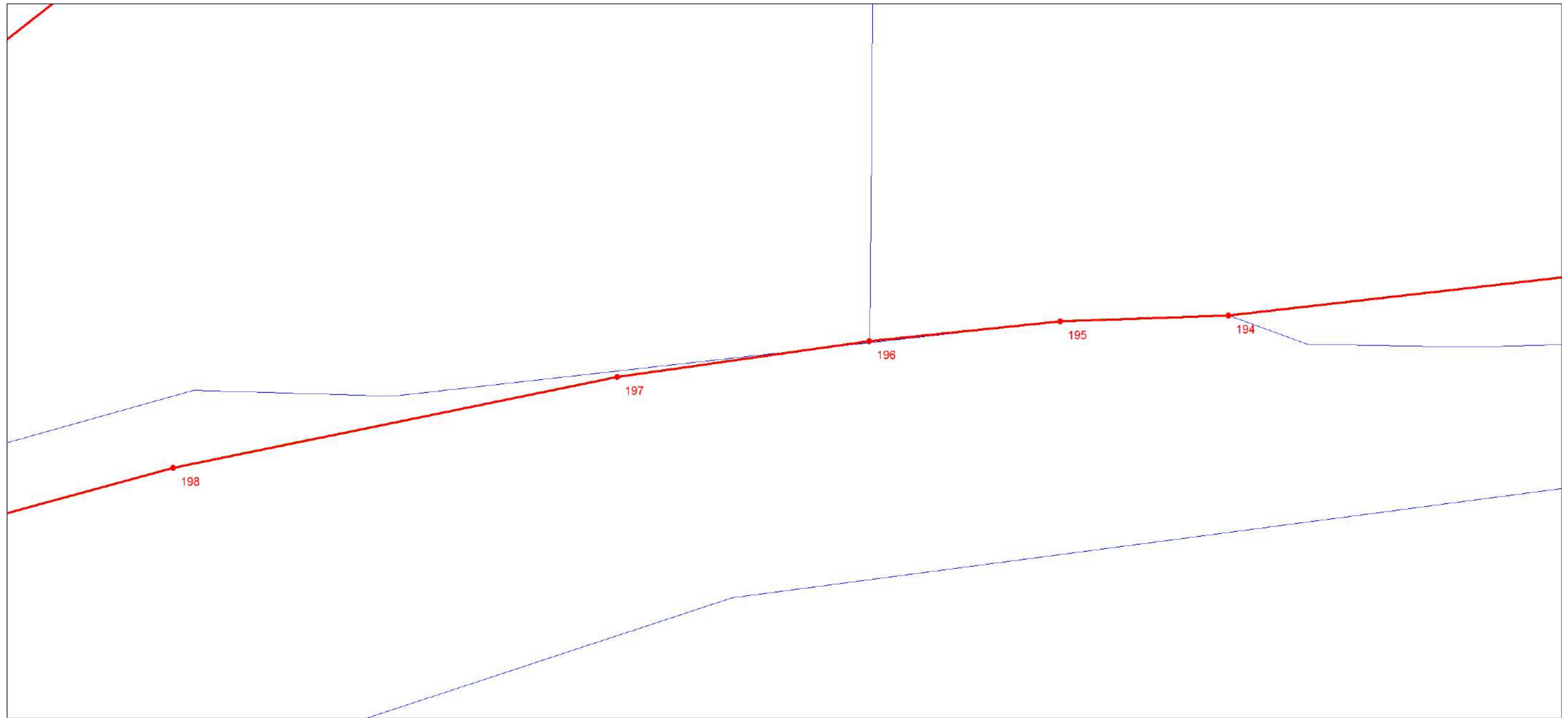
Условные обозначения представлены на листе 52



Масштаб 1:1500

Используемые условные знаки и обозначения:


Условные обозначения представлены на листе 52



Масштаб 1:1500

Используемые условные знаки и обозначения:

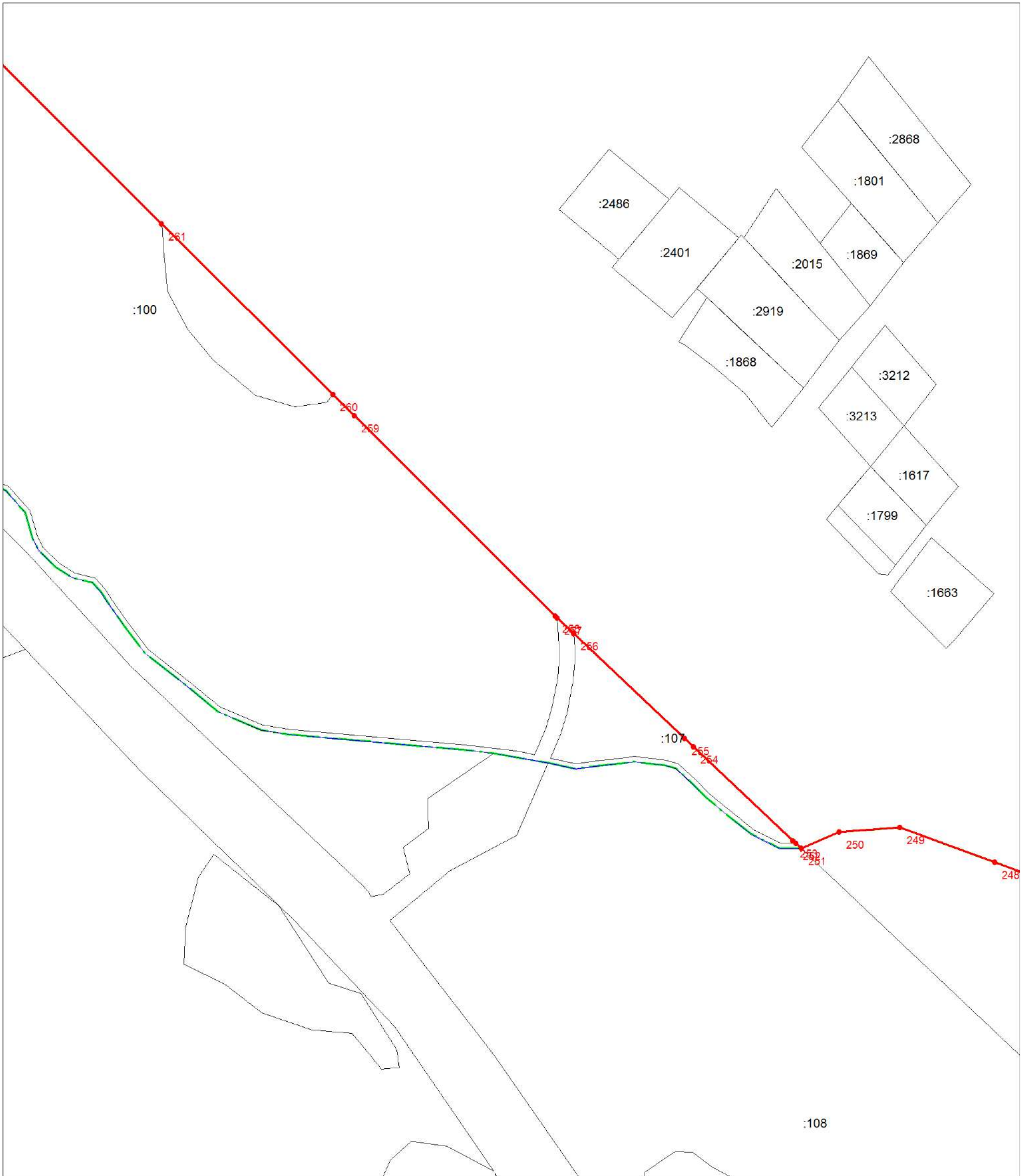
Условные обозначения представлены на листе 52



Масштаб 1:1500

Используемые условные знаки и обозначения:

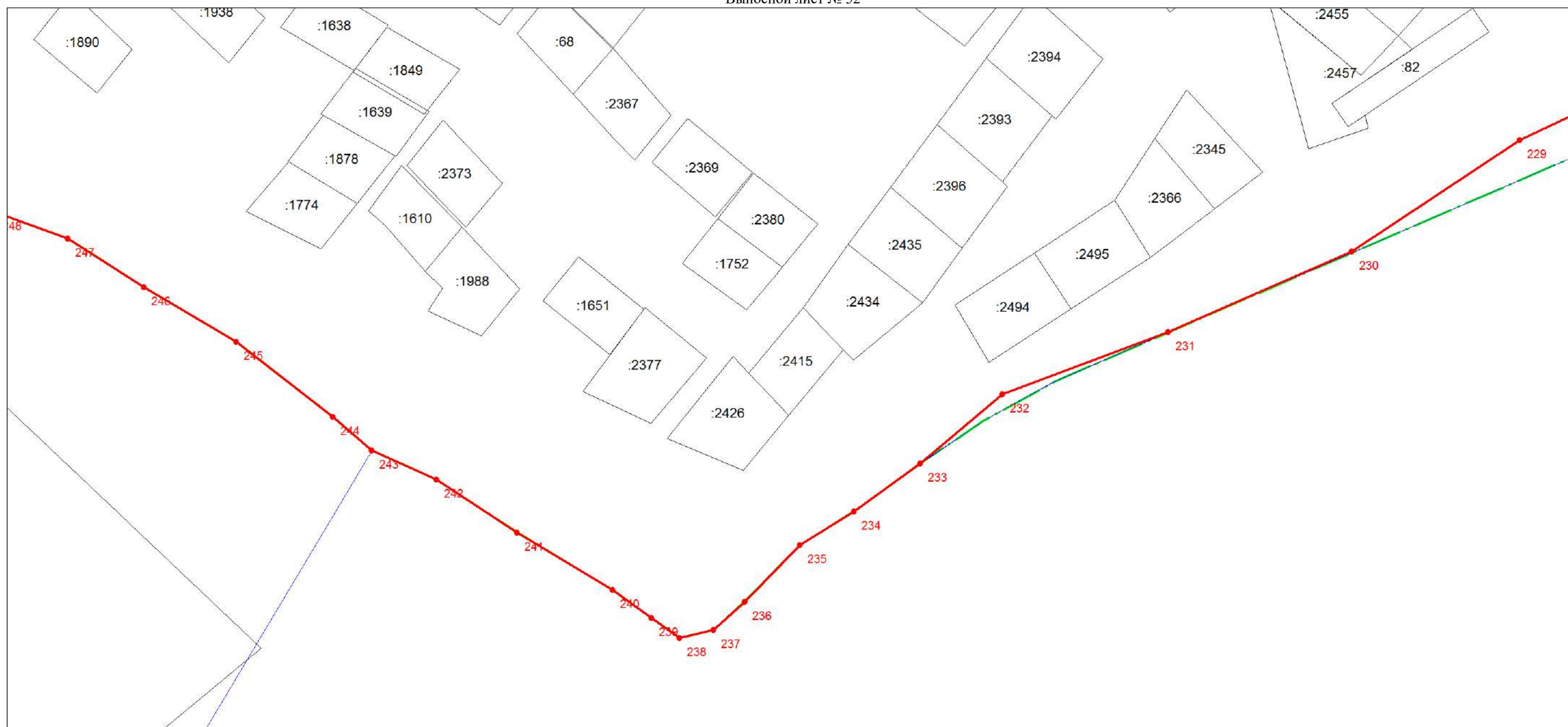
Условные обозначения представлены на листе 52



Масштаб 1:1500

Используемые условные знаки и обозначения:

Условные обозначения представлены на листе 52



Масштаб 1:1500

Используемые условные знаки и обозначения:

Условные обозначения представлены на листе 52



План границ объекта

Выносной лист № 53



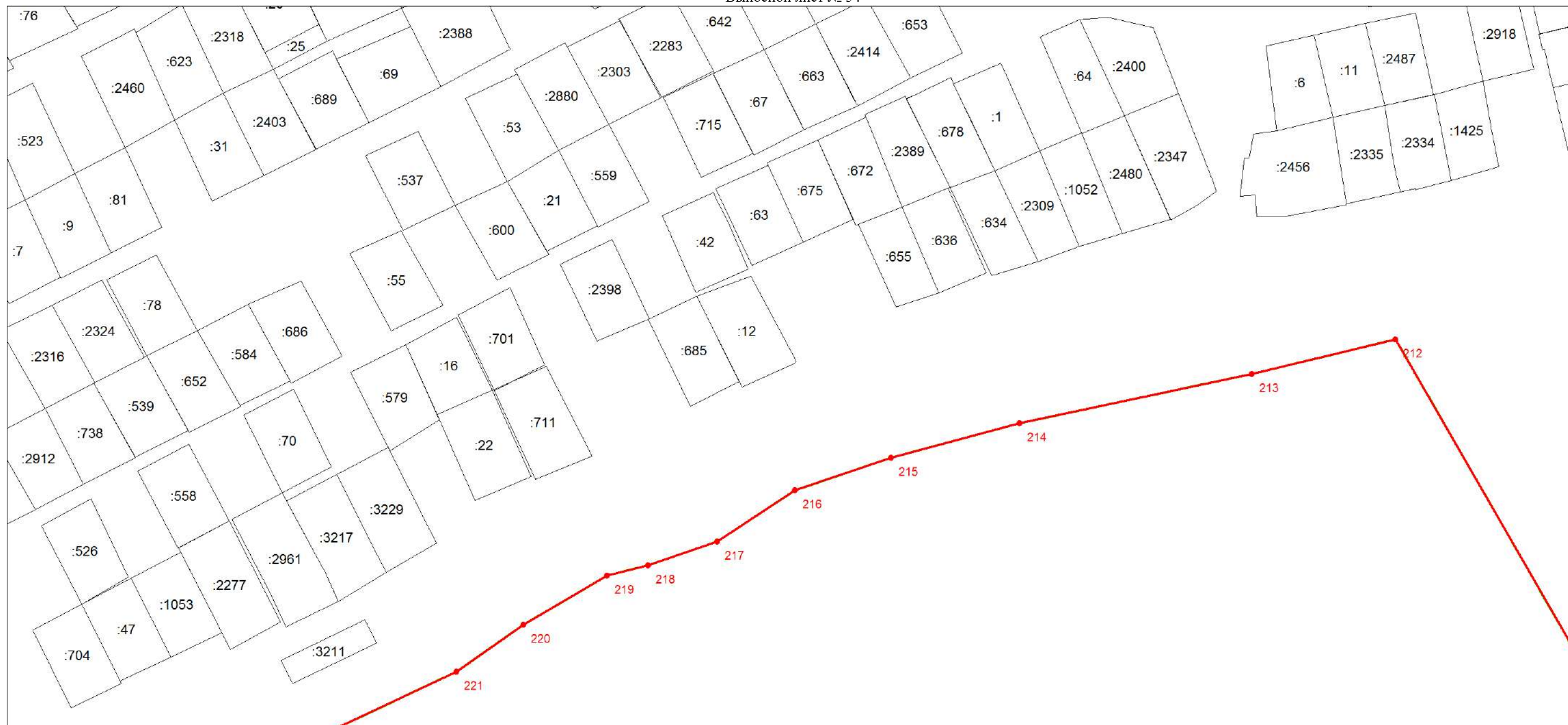
Масштаб 1:1500

Используемые условные знаки и обозначения:

Условные обозначения представлены на листе 52

План границ объекта

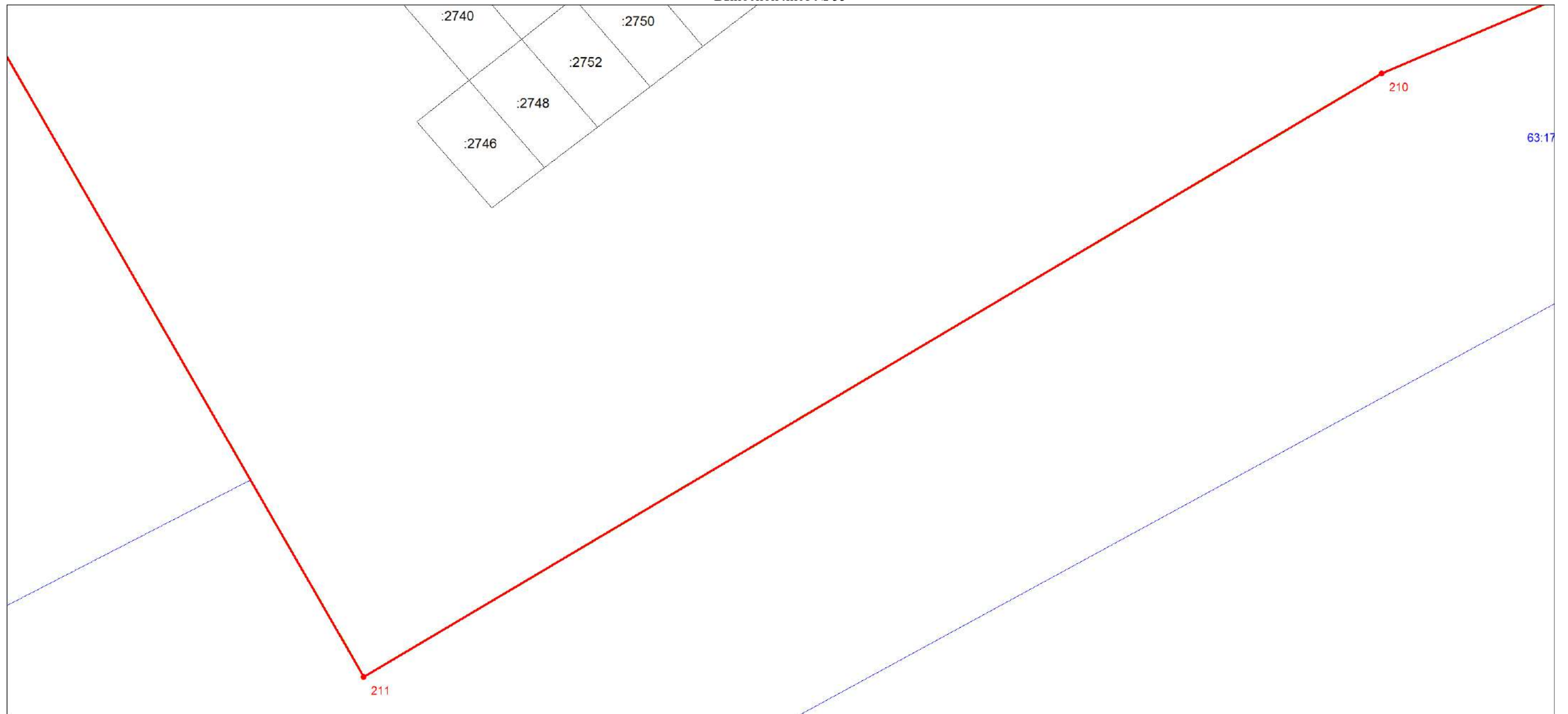
Выносной лист № 54



Масштаб 1:1500

Используемые условные знаки и обозначения:

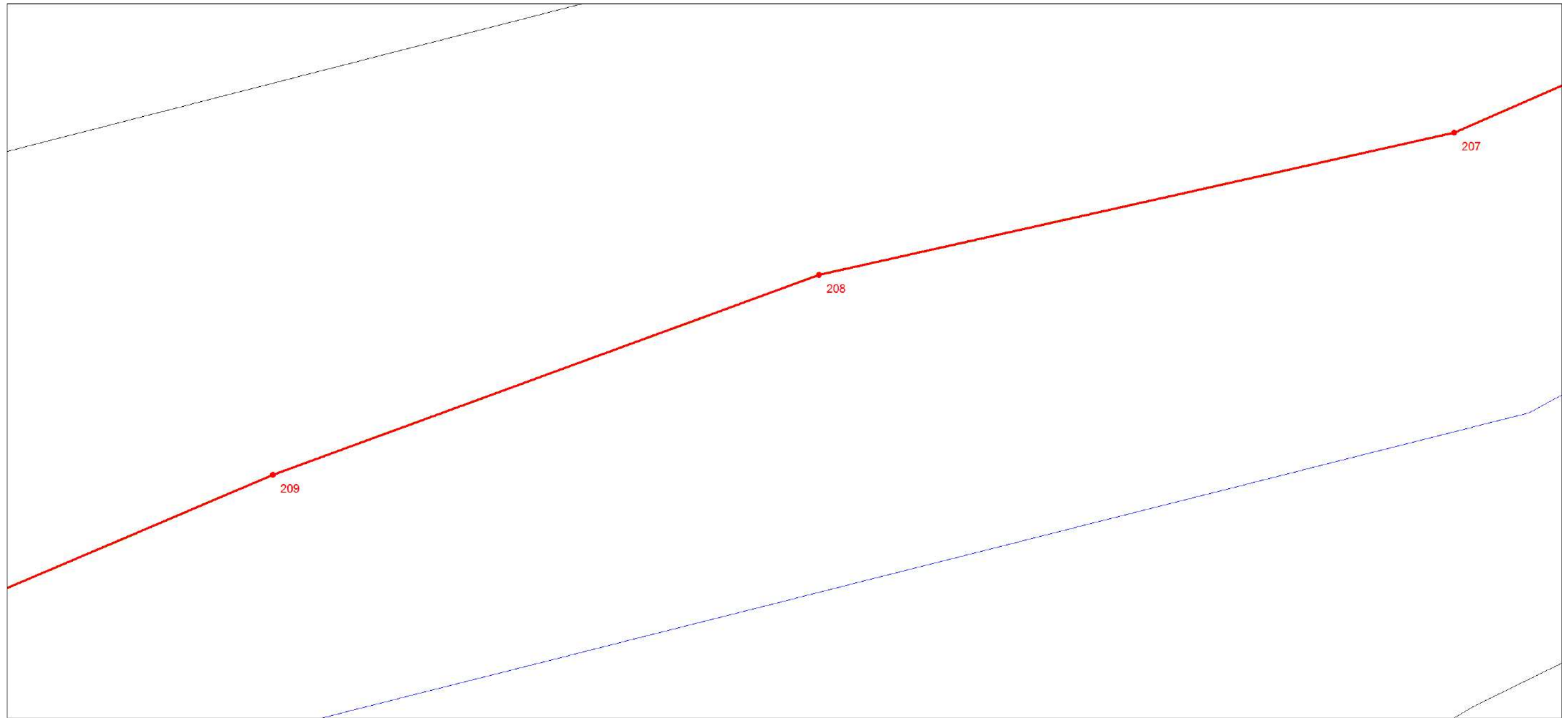
Условные обозначения представлены на листе 52



Масштаб 1:1500

Используемые условные знаки и обозначения:

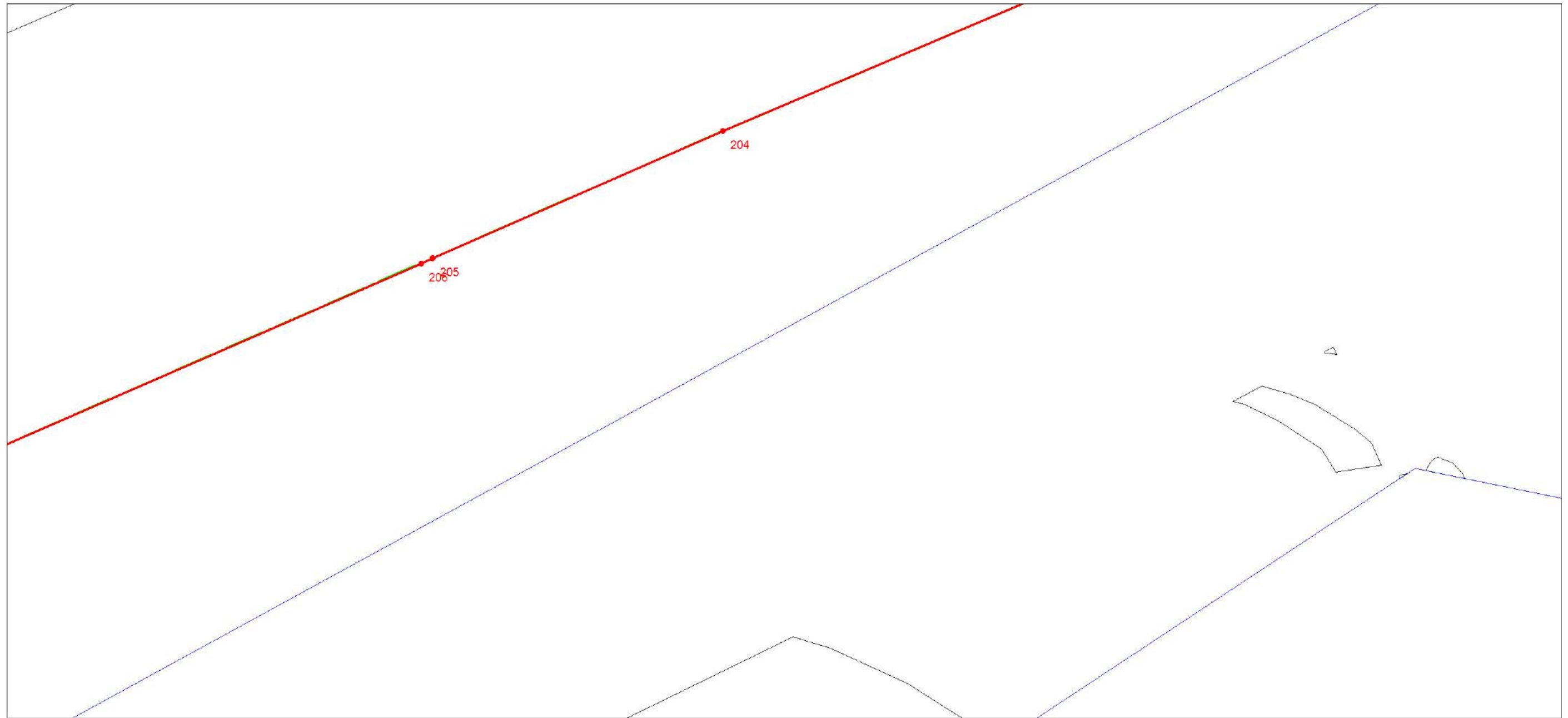
Условные обозначения представлены на листе 52



Масштаб 1:1500

Используемые условные знаки и обозначения:

Условные обозначения представлены на листе 52



Масштаб 1:1500

Используемые условные знаки и обозначения:

Условные обозначения представлены на листе 52

Текстовое описание местоположения границ объекта		
Прохождение границы		Описание прохождения границы
от точки	до точки	
1	2	3
1	1	-
50	50	-
839	839	-
843	843	-
847	847	-
851	851	-
855	855	-
859	859	-
863	863	-
867	867	-
871	871	-
875	875	-
879	879	-
883	883	-
887	887	-
891	891	-
895	895	-
899	899	-
903	903	-
907	907	-
911	911	-
915	915	-
919	919	-
923	923	-
927	927	-
931	931	-
935	935	-
939	939	-
943	943	-
947	947	-
951	951	-
955	955	-
959	959	-
963	963	-
967	967	-
971	971	-
975	975	-
979	979	-
983	983	-
987	987	-
991	991	-
995	995	-
999	999	-
1003	1003	-
1007	1007	-
1011	1011	-
1015	1015	-
1019	1019	-
1026	1026	-
1030	1030	-
1034	1034	-

Текстовое описание местоположения границ объекта		
Прохождение границы		Описание прохождения границы
от точки	до точки	
1038	1038	-
1042	1042	-
1046	1046	-
1050	1050	-
1054	1054	-
1058	1058	-
1062	1062	-
1066	1066	-
1072	1072	-
1076	1076	-
1080	1080	-
1084	1084	-
1088	1088	-
1092	1092	-
1098	1098	-
1102	1102	-
1108	1108	-
1112	1112	-
1116	1116	-
1120	1120	-
1124	1124	-
1128	1128	-
1132	1132	-
1136	1136	-
1140	1140	-