

ОПИСАНИЕ МЕСТОПОЛОЖЕНИЯ ГРАНИЦ

Границы населенного пункта город Кинель реестровый номер 63:00-4.25 (изменение местоположения)

(наименование объекта, местоположение границ которого описано (далее - объект))

Раздел 1

Сведения об объекте		
№ п/п	Характеристики объекта	Описание характеристик
1	2	3
1	Местоположение объекта	Самарская область, Кинель г.о., Кинель г
2	Площадь объекта ± величина погрешности определения площади ($P \pm \Delta P$), м ²	36451946 ± 2113
3	Иные характеристики объекта	-

Раздел 2

Сведения о местоположении границ объекта					
1. Система координат МСК-63, зона 2					
2. Сведения о характерных точках границ объекта					
Обозначение характерных точек границ	Координаты, м		Метод определения координат характерной точки	Средняя квадратическая погрешность положения характерной точки (Mt), м	Описание обозначения точки на местности (при наличии)
	X	Y			
1	2	3	4	5	6
-	-	-	-	-	-
3. Сведения о характерных точках части (частей) границы объекта					
Обозначение характерных точек части границы	Координаты, м		Метод определения координат характерной точки	Средняя квадратическая погрешность положения характерной точки (Mt), м	Описание обозначения точки на местности (при наличии)
	X	Y			
1	2	3	4	5	6
-	-	-	-	-	-

Раздел 3

Сведения о местоположении измененных (уточненных) границ объекта							
1. Система координат МСК-63, зона 2							
2. Сведения о характерных точках границ объекта							
Обозначение характерных точек границ	Существующие координаты, м		Измененные (уточненные) координаты, м		Метод определения координат характерной точки	Средняя квадратическая погрешность положения характерной точки (Mt), м	Описание обозначения точки на местности (при наличии)
	X	Y	X	Y			
1	2	3	4	5	6	7	8
1	392245.67	2198958.48	390793.79	2210222.80	Аналитический метод	0.1	-
2	391811.75	2198940.12	390793.54	2210223.72	Аналитический метод	0.1	-
3	391779.04	2198938.78	390779.88	2210221.71	Аналитический метод	0.1	-
4	391770.68	2198938.42	390572.01	2210191.96	Аналитический метод	0.1	-
5	391667.45	2198934.22	390386.58	2210060.69	Аналитический метод	0.1	-
6	391661.45	2198933.99	390345.14	2210038.10	Аналитический метод	0.1	-
7	391647.77	2198933.41	390353.79	2209999.02	Аналитический метод	0.1	-
8	391643.71	2198933.26	390255.65	2209945.31	Аналитический	0.1	-

Сведения о местоположении измененных (уточненных) границ объекта

1. Система координат МСК-63, зона 2

2. Сведения о характерных точках границ объекта

Обозначение характерных точек границ	Существующие координаты, м		Измененные (уточненные) координаты, м		Метод определения координат характерной точки	Средняя квадратическая погрешность положения характерной точки (Mt), м	Описание обозначения точки на местности (при наличии)
	X	Y	X	Y			
					метод		
9	391601.56	2198931.53	390284.39	2209887.32	Аналитический метод	0.1	-
10	391594.44	2198931.25	390205.18	2209853.65	Аналитический метод	0.1	-
11	391585.92	2198930.88	390162.54	2209890.73	Аналитический метод	0.1	-
12	391575.29	2198930.46	390138.39	2209902.80	Аналитический метод	0.1	-
13	391567.21	2198930.13	390115.10	2209901.94	Аналитический метод	0.1	-
14	391502.76	2198927.50	390108.43	2209909.08	Аналитический метод	0.1	-
15	391482.64	2198926.67	389759.73	2209719.02	Аналитический метод	0.1	-
16	391455.35	2198925.55	389237.77	2209442.43	Аналитический метод	0.1	-
17	391421.89	2198963.33	389168.87	2209413.14	Аналитический метод	0.1	-
18	391363.77	2199029.00	389147.35	2209403.81	Аналитический метод	0.1	-
19	391287.44	2199115.16	389139.88	2209394.81	Аналитический метод	0.1	-
20	391265.66	2199139.76	389116.47	2209390.58	Аналитический метод	0.1	-
21	391255.33	2199157.85	389091.91	2209382.58	Аналитический метод	0.1	-
22	391237.23	2199189.51	389013.68	2209349.83	Аналитический метод	0.1	-
23	391161.70	2199321.70	388921.89	2209309.70	Аналитический метод	0.1	-
24	391188.03	2199363.26	388895.51	2209298.57	Аналитический метод	0.1	-
25	391289.11	2199531.97	388872.44	2209286.55	Аналитический метод	0.1	-
26	391282.94	2199593.93	388841.46	2209271.75	Аналитический метод	0.1	-
27	391260.94	2199689.28	388797.30	2209253.92	Аналитический метод	0.1	-
28	391422.30	2199843.29	388769.60	2209239.87	Аналитический метод	0.1	-
29	391502.97	2199923.96	388753.02	2209232.59	Аналитический метод	0.1	-
30	391488.30	2199997.31	388563.94	2209145.65	Аналитический метод	0.1	-
31	-	-	388499.03	2209115.80	Аналитический метод	0.1	-
32	-	-	387248.45	2208540.81	Аналитический метод	0.1	-
33	-	-	387235.57	2208527.93	Аналитический метод	0.1	-

Сведения о местоположении измененных (уточненных) границ объекта

1. Система координат МСК-63, зона 2

2. Сведения о характерных точках границ объекта

Обозначение характерных точек границ	Существующие координаты, м		Измененные (уточненные) координаты, м		Метод определения координат характерной точки	Средняя квадратическая погрешность положения характерной точки (Mt), м	Описание обозначения точки на местности (при наличии)
	X	Y	X	Y			
34	-	-	387203.42	2208516.31	Аналитический метод	0.1	-
35	-	-	387183.53	2208478.51	Аналитический метод	0.1	-
36	-	-	387158.48	2208433.62	Аналитический метод	0.1	-
37	-	-	387136.58	2208411.51	Аналитический метод	0.1	-
38	-	-	387135.68	2208401.16	Аналитический метод	0.1	-
39	-	-	387137.54	2208395.54	Аналитический метод	0.1	-
40	-	-	387127.09	2208375.77	Аналитический метод	0.1	-
41	-	-	387087.38	2208305.56	Аналитический метод	0.1	-
42	-	-	387058.34	2208253.60	Аналитический метод	0.1	-
43	-	-	387026.06	2208194.10	Аналитический метод	0.1	-
44	-	-	386938.83	2208040.38	Аналитический метод	0.1	-
45	-	-	386781.81	2207640.44	Аналитический метод	0.1	-
46	-	-	386771.68	2207618.64	Аналитический метод	0.1	-
47	-	-	386647.67	2207368.90	Аналитический метод	0.1	-
48	-	-	386540.87	2207177.00	Аналитический метод	0.1	-
49	-	-	386609.26	2207035.37	Аналитический метод	0.1	-
50	-	-	386631.18	2206987.83	Аналитический метод	0.1	-
51	-	-	386555.43	2206986.16	Аналитический метод	0.1	-
52	-	-	386422.92	2206982.63	Аналитический метод	0.1	-
53	-	-	386396.88	2206988.04	Аналитический метод	0.1	-
54	-	-	386375.41	2206963.30	Аналитический метод	0.1	-
55	-	-	386348.66	2206963.42	Аналитический метод	0.1	-
56	-	-	386337.85	2206943.52	Аналитический метод	0.1	-
57	-	-	386363.20	2206943.11	Аналитический метод	0.1	-
58	-	-	386399.44	2206942.56	Аналитический метод	0.1	-
59	-	-	386403.45	2206942.66	Аналитический	0.1	-

Сведения о местоположении измененных (уточненных) границ объекта

1. Система координат МСК-63, зона 2

2. Сведения о характерных точках границ объекта

Обозначение характерных точек границ	Существующие координаты, м		Измененные (уточненные) координаты, м		Метод определения координат характерной точки	Средняя квадратическая погрешность положения характерной точки (Mt), м	Описание обозначения точки на местности (при наличии)
	X	Y	X	Y			
					метод		
60	-	-	386446.69	2206943.70	Аналитический метод	0.1	-
61	-	-	386551.69	2206943.43	Аналитический метод	0.1	-
62	-	-	386609.85	2206944.36	Аналитический метод	0.1	-
63	-	-	386650.98	2206942.57	Аналитический метод	0.1	-
64	-	-	386651.18	2206942.08	Аналитический метод	0.1	-
65	-	-	386654.24	2206934.44	Аналитический метод	0.1	-
66	-	-	386656.06	2206929.95	Аналитический метод	0.1	-
67	-	-	386659.08	2206922.41	Аналитический метод	0.1	-
68	-	-	386659.97	2206920.12	Аналитический метод	0.1	-
69	-	-	386661.40	2206916.58	Аналитический метод	0.1	-
70	-	-	386668.94	2206897.81	Аналитический метод	0.1	-
71	-	-	386678.06	2206875.07	Аналитический метод	0.1	-
72	-	-	386467.00	2206866.79	Аналитический метод	0.1	-
73	-	-	386355.63	2206856.08	Аналитический метод	0.1	-
74	-	-	386340.21	2206852.23	Аналитический метод	0.1	-
75	-	-	386345.51	2206838.48	Аналитический метод	0.1	-
76	-	-	386352.59	2206814.71	Аналитический метод	0.1	-
77	-	-	386357.67	2206790.44	Аналитический метод	0.1	-
78	-	-	386360.74	2206765.84	Аналитический метод	0.1	-
79	-	-	386361.77	2206741.06	Аналитический метод	0.1	-
80	-	-	386360.74	2206716.20	Аналитический метод	0.1	-
81	-	-	386358.56	2206697.47	Аналитический метод	0.1	-
82	-	-	386338.52	2206690.09	Аналитический метод	0.1	-
83	-	-	386344.32	2206674.47	Аналитический метод	0.1	-
84	-	-	386333.78	2206669.76	Аналитический метод	0.1	-

Сведения о местоположении измененных (уточненных) границ объекта

1. Система координат МСК-63, зона 2

2. Сведения о характерных точках границ объекта

Обозначение характерных точек границ	Существующие координаты, м		Измененные (уточненные) координаты, м		Метод определения координат характерной точки	Средняя квадратическая погрешность положения характерной точки (Mt), м	Описание обозначения точки на местности (при наличии)
	X	Y	X	Y			
85	-	-	386323.19	2206665.05	Аналитический метод	0.1	-
86	-	-	386323.42	2206664.54	Аналитический метод	0.1	-
87	-	-	386308.08	2206654.65	Аналитический метод	0.1	-
88	-	-	386327.95	2206613.90	Аналитический метод	0.1	-
89	-	-	386342.38	2206620.02	Аналитический метод	0.1	-
90	-	-	386343.41	2206617.41	Аналитический метод	0.1	-
91	-	-	386353.26	2206621.36	Аналитический метод	0.1	-
92	-	-	386359.50	2206616.95	Аналитический метод	0.1	-
93	-	-	386394.13	2206593.11	Аналитический метод	0.1	-
94	-	-	386396.62	2206585.92	Аналитический метод	0.1	-
95	-	-	386401.73	2206587.87	Аналитический метод	0.1	-
96	-	-	386405.67	2206578.45	Аналитический метод	0.1	-
97	-	-	386374.83	2206565.98	Аналитический метод	0.1	-
98	-	-	386387.55	2206545.11	Аналитический метод	0.1	-
99	-	-	386418.33	2206557.68	Аналитический метод	0.1	-
100	-	-	386439.65	2206561.74	Аналитический метод	0.1	-
101	-	-	386483.43	2206531.58	Аналитический метод	0.1	-
102	-	-	386514.93	2206509.85	Аналитический метод	0.1	-
103	-	-	386516.98	2206504.89	Аналитический метод	0.1	-
104	-	-	386520.92	2206505.68	Аналитический метод	0.1	-
105	-	-	386536.28	2206495.04	Аналитический метод	0.1	-
106	-	-	386553.07	2206482.42	Аналитический метод	0.1	-
107	-	-	386553.94	2206479.96	Аналитический метод	0.1	-
108	-	-	386567.66	2206469.45	Аналитический метод	0.1	-
109	-	-	386569.75	2206469.89	Аналитический метод	0.1	-
110	-	-	386582.72	2206460.16	Аналитический	0.1	-

Сведения о местоположении измененных (уточненных) границ объекта

1. Система координат МСК-63, зона 2

2. Сведения о характерных точках границ объекта

Обозначение характерных точек границ	Существующие координаты, м		Измененные (уточненные) координаты, м		Метод определения координат характерной точки	Средняя квадратическая погрешность положения характерной точки (Mt), м	Описание обозначения точки на местности (при наличии)
	X	Y	X	Y			
					метод		
111	-	-	386583.91	2206456.96	Аналитический метод	0.1	-
112	-	-	386591.13	2206437.47	Аналитический метод	0.1	-
113	-	-	386606.17	2206439.89	Аналитический метод	0.1	-
114	-	-	386609.14	2206440.35	Аналитический метод	0.1	-
115	-	-	386642.50	2206415.12	Аналитический метод	0.1	-
116	-	-	386648.46	2206399.05	Аналитический метод	0.1	-
117	-	-	386660.06	2206401.84	Аналитический метод	0.1	-
118	-	-	386672.81	2206392.19	Аналитический метод	0.1	-
119	-	-	386681.80	2206370.61	Аналитический метод	0.1	-
120	-	-	386698.81	2206372.79	Аналитический метод	0.1	-
121	-	-	386758.01	2206328.57	Аналитический метод	0.1	-
122	-	-	386755.64	2206328.33	Аналитический метод	0.1	-
123	-	-	386782.49	2206308.53	Аналитический метод	0.1	-
124	-	-	386784.41	2206308.86	Аналитический метод	0.1	-
125	-	-	386817.40	2206283.45	Аналитический метод	0.1	-
126	-	-	386847.99	2206261.61	Аналитический метод	0.1	-
127	-	-	386965.73	2206174.30	Аналитический метод	0.1	-
128	-	-	386993.99	2206187.49	Аналитический метод	0.1	-
129	-	-	387005.58	2206183.91	Аналитический метод	0.1	-
130	-	-	387032.52	2206164.08	Аналитический метод	0.1	-
131	-	-	387040.41	2206181.88	Аналитический метод	0.1	-
132	-	-	387061.27	2206190.19	Аналитический метод	0.1	-
133	-	-	387125.22	2206165.87	Аналитический метод	0.1	-
134	-	-	387118.83	2206155.10	Аналитический метод	0.1	-
135	-	-	387138.63	2206142.89	Аналитический метод	0.1	-

Сведения о местоположении измененных (уточненных) границ объекта

1. Система координат МСК-63, зона 2

2. Сведения о характерных точках границ объекта

Обозначение характерных точек границ	Существующие координаты, м		Измененные (уточненные) координаты, м		Метод определения координат характерной точки	Средняя квадратическая погрешность положения характерной точки (Mt), м	Описание обозначения точки на местности (при наличии)
	X	Y	X	Y			
136	-	-	387149.42	2206156.67	Аналитический метод	0.1	-
137	-	-	387244.30	2206120.58	Аналитический метод	0.1	-
138	-	-	387254.09	2206123.89	Аналитический метод	0.1	-
139	-	-	387284.42	2206105.33	Аналитический метод	0.1	-
140	-	-	387434.60	2206048.21	Аналитический метод	0.1	-
141	-	-	387431.52	2206043.19	Аналитический метод	0.1	-
142	-	-	387452.65	2206035.47	Аналитический метод	0.1	-
143	-	-	387497.25	2206018.96	Аналитический метод	0.1	-
144	-	-	387490.36	2206018.70	Аналитический метод	0.1	-
145	-	-	387472.25	2206018.06	Аналитический метод	0.1	-
146	-	-	387474.08	2205964.74	Аналитический метод	0.1	-
147	-	-	387492.32	2205965.41	Аналитический метод	0.1	-
148	-	-	387506.37	2205965.94	Аналитический метод	0.1	-
149	-	-	387520.44	2205966.47	Аналитический метод	0.1	-
150	-	-	387535.54	2205966.72	Аналитический метод	0.1	-
151	-	-	387550.36	2205966.94	Аналитический метод	0.1	-
152	-	-	387556.87	2205966.82	Аналитический метод	0.1	-
153	-	-	387572.00	2205967.01	Аналитический метод	0.1	-
154	-	-	387588.38	2205967.68	Аналитический метод	0.1	-
155	-	-	387588.30	2205973.34	Аналитический метод	0.1	-
156	-	-	387604.79	2205973.89	Аналитический метод	0.1	-
157	-	-	387605.01	2205967.90	Аналитический метод	0.1	-
158	-	-	387610.34	2205967.95	Аналитический метод	0.1	-
159	-	-	387619.39	2205968.03	Аналитический метод	0.1	-
160	-	-	387621.24	2205967.99	Аналитический метод	0.1	-
161	-	-	387621.32	2205964.74	Аналитический	0.1	-

Сведения о местоположении измененных (уточненных) границ объекта

1. Система координат МСК-63, зона 2

2. Сведения о характерных точках границ объекта

Обозначение характерных точек границ	Существующие координаты, м		Измененные (уточненные) координаты, м		Метод определения координат характерной точки	Средняя квадратическая погрешность положения характерной точки (Mt), м	Описание обозначения точки на местности (при наличии)
	X	Y	X	Y			
					метод		
162	-	-	387645.15	2205965.13	Аналитический метод	0.1	-
163	-	-	387648.14	2205964.21	Аналитический метод	0.1	-
164	-	-	387648.38	2205961.77	Аналитический метод	0.1	-
165	-	-	387665.55	2205959.08	Аналитический метод	0.1	-
166	-	-	387702.64	2205948.01	Аналитический метод	0.1	-
167	-	-	387701.38	2205943.48	Аналитический метод	0.1	-
168	-	-	387753.27	2205930.15	Аналитический метод	0.1	-
169	-	-	387753.61	2205932.89	Аналитический метод	0.1	-
170	-	-	387863.25	2205900.32	Аналитический метод	0.1	-
171	-	-	387857.46	2205878.53	Аналитический метод	0.1	-
172	-	-	387884.04	2205874.11	Аналитический метод	0.1	-
173	-	-	387923.35	2205852.39	Аналитический метод	0.1	-
174	-	-	387943.25	2205840.98	Аналитический метод	0.1	-
175	-	-	387959.23	2205832.20	Аналитический метод	0.1	-
176	-	-	387957.34	2205829.13	Аналитический метод	0.1	-
177	-	-	387957.06	2205828.96	Аналитический метод	0.1	-
178	-	-	387996.43	2205797.84	Аналитический метод	0.1	-
179	-	-	387997.16	2205797.28	Аналитический метод	0.1	-
180	-	-	387991.50	2205784.35	Аналитический метод	0.1	-
181	-	-	388028.54	2205735.51	Аналитический метод	0.1	-
182	-	-	388039.82	2205720.64	Аналитический метод	0.1	-
183	-	-	388058.80	2205736.25	Аналитический метод	0.1	-
184	-	-	388060.10	2205737.32	Аналитический метод	0.1	-
185	-	-	388068.11	2205733.04	Аналитический метод	0.1	-
186	-	-	388105.88	2205712.07	Аналитический метод	0.1	-

Сведения о местоположении измененных (уточненных) границ объекта

1. Система координат МСК-63, зона 2

2. Сведения о характерных точках границ объекта

Обозначение характерных точек границ	Существующие координаты, м		Измененные (уточненные) координаты, м		Метод определения координат характерной точки	Средняя квадратическая погрешность положения характерной точки (Mt), м	Описание обозначения точки на местности (при наличии)
	X	Y	X	Y			
187	-	-	388113.94	2205735.03	Аналитический метод	0.1	-
188	-	-	388109.31	2205737.51	Аналитический метод	0.1	-
189	-	-	388077.69	2205754.50	Аналитический метод	0.1	-
190	-	-	388053.12	2205766.41	Аналитический метод	0.1	-
191	-	-	388030.74	2205797.83	Аналитический метод	0.1	-
192	-	-	388028.44	2205802.98	Аналитический метод	0.1	-
193	-	-	388025.26	2205805.47	Аналитический метод	0.1	-
194	-	-	388011.95	2205824.04	Аналитический метод	0.1	-
195	-	-	388008.54	2205818.18	Аналитический метод	0.1	-
196	-	-	387998.59	2205835.22	Аналитический метод	0.1	-
197	-	-	387985.52	2205846.97	Аналитический метод	0.1	-
198	-	-	387992.13	2205855.28	Аналитический метод	0.1	-
199	-	-	388028.07	2205868.79	Аналитический метод	0.1	-
200	-	-	388040.18	2205877.77	Аналитический метод	0.1	-
201	-	-	388018.73	2205904.22	Аналитический метод	0.1	-
202	-	-	388018.78	2205906.62	Аналитический метод	0.1	-
203	-	-	388006.38	2205920.01	Аналитический метод	0.1	-
204	-	-	388005.19	2205926.98	Аналитический метод	0.1	-
205	-	-	387998.22	2205937.11	Аналитический метод	0.1	-
206	-	-	388014.05	2205951.85	Аналитический метод	0.1	-
207	-	-	388015.34	2205950.17	Аналитический метод	0.1	-
208	-	-	388020.02	2205941.99	Аналитический метод	0.1	-
209	-	-	388024.47	2205935.14	Аналитический метод	0.1	-
210	-	-	388027.25	2205936.63	Аналитический метод	0.1	-
211	-	-	388034.24	2205952.08	Аналитический метод	0.1	-
212	-	-	388030.40	2205959.09	Аналитический	0.1	-

Сведения о местоположении измененных (уточненных) границ объекта

1. Система координат МСК-63, зона 2

2. Сведения о характерных точках границ объекта

Обозначение характерных точек границ	Существующие координаты, м		Измененные (уточненные) координаты, м		Метод определения координат характерной точки	Средняя квадратическая погрешность положения характерной точки (Mt), м	Описание обозначения точки на местности (при наличии)
	X	Y	X	Y			
					метод		
213	-	-	388047.45	2205969.56	Аналитический метод	0.1	-
214	-	-	388066.16	2205980.64	Аналитический метод	0.1	-
215	-	-	388068.18	2205976.62	Аналитический метод	0.1	-
216	-	-	388068.83	2205975.33	Аналитический метод	0.1	-
217	-	-	388085.61	2205984.66	Аналитический метод	0.1	-
218	-	-	388085.13	2205985.78	Аналитический метод	0.1	-
219	-	-	388083.13	2205990.76	Аналитический метод	0.1	-
220	-	-	388103.62	2206002.87	Аналитический метод	0.1	-
221	-	-	388132.93	2206020.37	Аналитический метод	0.1	-
222	-	-	388148.73	2206026.89	Аналитический метод	0.1	-
223	-	-	388165.36	2206033.76	Аналитический метод	0.1	-
224	-	-	388177.36	2206041.35	Аналитический метод	0.1	-
225	-	-	388189.30	2206048.90	Аналитический метод	0.1	-
226	-	-	388190.89	2206043.21	Аналитический метод	0.1	-
227	-	-	388340.86	2206057.41	Аналитический метод	0.1	-
228	-	-	388438.72	2206023.09	Аналитический метод	0.1	-
229	-	-	388459.32	2206018.54	Аналитический метод	0.1	-
230	-	-	388534.20	2206002.34	Аналитический метод	0.1	-
231	-	-	388599.73	2205798.73	Аналитический метод	0.1	-
232	-	-	388586.72	2205933.62	Аналитический метод	0.1	-
233	-	-	388597.42	2205937.37	Аналитический метод	0.1	-
234	-	-	388604.95	2205940.85	Аналитический метод	0.1	-
235	-	-	388600.70	2205950.37	Аналитический метод	0.1	-
236	-	-	388616.70	2205958.47	Аналитический метод	0.1	-
237	-	-	388639.67	2205967.82	Аналитический метод	0.1	-

Сведения о местоположении измененных (уточненных) границ объекта

1. Система координат МСК-63, зона 2

2. Сведения о характерных точках границ объекта

Обозначение характерных точек границ	Существующие координаты, м		Измененные (уточненные) координаты, м		Метод определения координат характерной точки	Средняя квадратическая погрешность положения характерной точки (Mt), м	Описание обозначения точки на местности (при наличии)
	X	Y	X	Y			
238	-	-	388640.63	2205968.12	Аналитический метод	0.1	-
239	-	-	388641.57	2205964.93	Аналитический метод	0.1	-
240	-	-	388641.74	2205962.42	Аналитический метод	0.1	-
241	-	-	388643.44	2205958.43	Аналитический метод	0.1	-
242	-	-	388644.80	2205954.09	Аналитический метод	0.1	-
243	-	-	388636.84	2205951.34	Аналитический метод	0.1	-
244	-	-	388639.99	2205940.47	Аналитический метод	0.1	-
245	-	-	388641.37	2205940.71	Аналитический метод	0.1	-
246	-	-	388643.88	2205929.40	Аналитический метод	0.1	-
247	-	-	388643.22	2205929.25	Аналитический метод	0.1	-
248	-	-	388645.74	2205916.38	Аналитический метод	0.1	-
249	-	-	388644.40	2205915.55	Аналитический метод	0.1	-
250	-	-	388646.03	2205909.14	Аналитический метод	0.1	-
251	-	-	388647.91	2205905.51	Аналитический метод	0.1	-
252	-	-	388646.83	2205902.86	Аналитический метод	0.1	-
253	-	-	388641.17	2205901.40	Аналитический метод	0.1	-
254	-	-	388641.95	2205896.88	Аналитический метод	0.1	-
255	-	-	388645.62	2205890.32	Аналитический метод	0.1	-
256	-	-	388642.82	2205889.73	Аналитический метод	0.1	-
257	-	-	388634.76	2205887.67	Аналитический метод	0.1	-
258	-	-	388637.08	2205877.93	Аналитический метод	0.1	-
259	-	-	388651.15	2205880.48	Аналитический метод	0.1	-
260	-	-	388657.47	2205869.21	Аналитический метод	0.1	-
261	-	-	388664.00	2205857.56	Аналитический метод	0.1	-
262	-	-	388670.40	2205846.17	Аналитический метод	0.1	-
263	-	-	388670.74	2205845.57	Аналитический	0.1	-

Сведения о местоположении измененных (уточненных) границ объекта

1. Система координат МСК-63, зона 2

2. Сведения о характерных точках границ объекта

Обозначение характерных точек границ	Существующие координаты, м		Измененные (уточненные) координаты, м		Метод определения координат характерной точки	Средняя квадратическая погрешность положения характерной точки (Mt), м	Описание обозначения точки на местности (при наличии)
	X	Y	X	Y			
					метод		
264	-	-	388667.95	2205834.34	Аналитический метод	0.1	-
265	-	-	388663.14	2205833.83	Аналитический метод	0.1	-
266	-	-	388644.23	2205831.85	Аналитический метод	0.1	-
267	-	-	388644.58	2205825.98	Аналитический метод	0.1	-
268	-	-	388644.84	2205821.61	Аналитический метод	0.1	-
269	-	-	388645.73	2205819.27	Аналитический метод	0.1	-
270	-	-	388699.74	2205825.24	Аналитический метод	0.1	-
271	-	-	388702.39	2205837.93	Аналитический метод	0.1	-
272	-	-	388704.38	2205850.36	Аналитический метод	0.1	-
273	-	-	388705.12	2205863.20	Аналитический метод	0.1	-
274	-	-	388705.71	2205876.84	Аналитический метод	0.1	-
275	-	-	388705.38	2205890.33	Аналитический метод	0.1	-
276	-	-	388704.63	2205902.57	Аналитический метод	0.1	-
277	-	-	388704.64	2205905.57	Аналитический метод	0.1	-
278	-	-	388703.27	2205916.29	Аналитический метод	0.1	-
279	-	-	388703.11	2205917.67	Аналитический метод	0.1	-
280	-	-	388701.43	2205930.02	Аналитический метод	0.1	-
281	-	-	388699.79	2205942.34	Аналитический метод	0.1	-
282	-	-	388697.87	2205955.86	Аналитический метод	0.1	-
283	-	-	388698.16	2205955.90	Аналитический метод	0.1	-
284	-	-	388696.24	2205967.62	Аналитический метод	0.1	-
285	-	-	388692.91	2205981.43	Аналитический метод	0.1	-
286	-	-	388705.85	2205983.23	Аналитический метод	0.1	-
287	388728.84	2205914.73	388728.84	2205914.73	Аналитический метод	0.1	-
288	388715.06	2205903.80	388805.50	2205685.43	Аналитический метод	0.1	-

Сведения о местоположении измененных (уточненных) границ объекта

1. Система координат МСК-63, зона 2

2. Сведения о характерных точках границ объекта

Обозначение характерных точек границ	Существующие координаты, м		Измененные (уточненные) координаты, м		Метод определения координат характерной точки	Средняя квадратическая погрешность положения характерной точки (Mt), м	Описание обозначения точки на местности (при наличии)
	X	Y	X	Y			
289	388714.81	2205903.61	389024.85	2205783.60	Аналитический метод	0.1	-
290	388705.04	2205895.86	389027.54	2205775.81	Аналитический метод	0.1	-
291	388705.38	2205890.33	389034.67	2205752.06	Аналитический метод	0.1	-
292	388695.87	2205888.60	389039.81	2205727.80	Аналитический метод	0.1	-
293	388684.25	2205879.39	389042.93	2205703.20	Аналитический метод	0.1	-
294	388649.33	2205832.39	389044.01	2205678.42	Аналитический метод	0.1	-
295	388644.23	2205831.85	389043.95	2205667.08	Аналитический метод	0.1	-
296	388644.58	2205825.99	389042.43	2205642.34	Аналитический метод	0.1	-
297	388637.43	2205816.36	389041.55	2205636.29	Аналитический метод	0.1	-
298	388626.90	2205789.80	389046.78	2205631.33	Аналитический метод	0.1	-
299	388613.48	2205755.92	389055.06	2205622.09	Аналитический метод	0.1	-
300	388562.15	2205754.94	389062.53	2205612.20	Аналитический метод	0.1	-
301	388466.64	2205751.21	389069.17	2205601.74	Аналитический метод	0.1	-
302	388262.34	2205743.16	389074.92	2205590.75	Аналитический метод	0.1	-
303	388178.12	2205739.96	389076.15	2205587.85	Аналитический метод	0.1	-
304	388109.31	2205737.51	389040.63	2205569.59	Аналитический метод	0.1	-
305	388113.94	2205735.03	389026.58	2205599.68	Аналитический метод	0.1	-
306	388105.88	2205712.07	389021.14	2205597.13	Аналитический метод	0.1	-
307	388068.11	2205733.04	389033.86	2205569.86	Аналитический метод	0.1	-
308	388060.10	2205737.32	389030.45	2205568.04	Аналитический метод	0.1	-
309	388058.80	2205736.25	389031.94	2205565.11	Аналитический метод	0.1	-
310	388039.82	2205720.64	388961.50	2205529.74	Аналитический метод	0.1	-
311	388028.54	2205735.51	388937.24	2205537.90	Аналитический метод	0.1	-
312	387927.43	2205733.02	388936.95	2205538.52	Аналитический метод	0.1	-
313	387793.87	2205730.07	388931.54	2205535.92	Аналитический метод	0.1	-
314	387708.36	2205728.61	388933.26	2205532.91	Аналитический	0.1	-

Сведения о местоположении измененных (уточненных) границ объекта

1. Система координат МСК-63, зона 2

2. Сведения о характерных точках границ объекта

Обозначение характерных точек границ	Существующие координаты, м		Измененные (уточненные) координаты, м		Метод определения координат характерной точки	Средняя квадратическая погрешность положения характерной точки (Mt), м	Описание обозначения точки на местности (при наличии)
	X	Y	X	Y			
					метод		
315	387610.90	2205726.66	388961.97	2205523.27	Аналитический метод	0.1	-
316	387519.64	2205724.11	389078.33	2205582.70	Аналитический метод	0.1	-
317	387483.10	2205755.14	389079.74	2205579.33	Аналитический метод	0.1	-
318	387465.45	2205768.44	389083.60	2205567.55	Аналитический метод	0.1	-
319	387423.63	2205799.97	389086.48	2205555.49	Аналитический метод	0.1	-
320	387410.27	2205817.39	389088.35	2205543.24	Аналитический метод	0.1	-
321	387387.68	2205846.83	389089.91	2205529.06	Аналитический метод	0.1	-
322	387355.40	2205888.33	389090.30	2205525.69	Аналитический метод	0.1	-
323	387280.83	2205943.24	389091.02	2205516.69	Аналитический метод	0.1	-
324	387214.71	2205991.68	389091.12	2205504.29	Аналитический метод	0.1	-
325	387085.17	2206086.56	389090.21	2205491.93	Аналитический метод	0.1	-
326	386966.34	2206173.61	389088.27	2205479.69	Аналитический метод	0.1	-
327	386826.09	2206276.34	389087.50	2205476.48	Аналитический метод	0.1	-
328	386659.40	2206399.06	389073.47	2205465.38	Аналитический метод	0.1	-
329	386451.31	2206558.67	389080.15	2205457.04	Аналитический метод	0.1	-
330	386346.06	2206638.72	389055.73	2205434.41	Аналитический метод	0.1	-
331	386284.57	2206704.35	389064.56	2205423.92	Аналитический метод	0.1	-
332	386294.14	2206842.16	389064.03	2205423.10	Аналитический метод	0.1	-
333	386346.68	2206899.40	389056.50	2205413.24	Аналитический метод	0.1	-
334	386344.84	2206899.41	389048.17	2205404.05	Аналитический метод	0.1	-
335	386313.95	2206899.48	389039.12	2205395.57	Аналитический метод	0.1	-
336	386326.08	2206921.86	389035.86	2205392.98	Аналитический метод	0.1	-
337	386337.80	2206943.46	389029.48	2205400.78	Аналитический метод	0.1	-
338	386348.64	2206963.43	389024.64	2205396.85	Аналитический метод	0.1	-
339	386405.19	2206963.15	389027.34	2205393.43	Аналитический метод	0.1	-

Сведения о местоположении измененных (уточненных) границ объекта

1. Система координат МСК-63, зона 2

2. Сведения о характерных точках границ объекта

Обозначение характерных точек границ	Существующие координаты, м		Измененные (уточненные) координаты, м		Метод определения координат характерной точки	Средняя квадратическая погрешность положения характерной точки (Mt), м	Описание обозначения точки на местности (при наличии)
	X	Y	X	Y			
340	386430.26	2206990.46	389005.16	2205376.10	Аналитический метод	0.1	-
341	386450.00	2207012.91	389006.57	2205374.26	Аналитический метод	0.1	-
342	386467.94	2207040.21	388996.92	2205369.94	Аналитический метод	0.1	-
343	386510.84	2207118.76	388979.48	2205363.39	Аналитический метод	0.1	-
344	386550.47	2207191.33	388967.73	2205359.43	Аналитический метод	0.1	-
345	386629.19	2207341.78	388955.69	2205356.44	Аналитический метод	0.1	-
346	386726.21	2207528.75	388943.46	2205354.48	Аналитический метод	0.1	-
347	386778.57	2207631.24	388936.83	2205353.69	Аналитический метод	0.1	-
348	386819.79	2207734.87	388935.82	2205353.60	Аналитический метод	0.1	-
349	386890.07	2207911.86	388948.44	2205347.40	Аналитический метод	0.1	-
350	386934.19	2208022.94	388949.69	2205330.34	Аналитический метод	0.1	-
351	386982.43	2208113.56	388957.17	2205302.44	Аналитический метод	0.1	-
352	387061.80	2208257.84	388986.42	2205247.79	Аналитический метод	0.1	-
353	387137.53	2208395.54	389011.99	2205212.85	Аналитический метод	0.1	-
354	387135.68	2208401.16	389027.72	2205181.97	Аналитический метод	0.1	-
355	387136.58	2208411.51	389001.10	2204997.95	Аналитический метод	0.1	-
356	387158.48	2208433.62	389043.90	2204951.83	Аналитический метод	0.1	-
357	387204.09	2208516.55	389147.40	2205050.44	Аналитический метод	0.1	-
358	387235.52	2208527.91	389232.03	2204993.77	Аналитический метод	0.1	-
359	387248.39	2208540.78	389205.02	2204862.74	Аналитический метод	0.1	-
360	388499.03	2209115.80	389184.31	2204786.46	Аналитический метод	0.1	-
361	388752.97	2209232.58	389171.51	2204731.33	Аналитический метод	0.1	-
362	388769.55	2209239.86	389083.53	2204546.71	Аналитический метод	0.1	-
363	388797.25	2209253.91	388957.20	2204446.77	Аналитический метод	0.1	-
364	388841.41	2209271.75	388907.54	2204413.53	Аналитический метод	0.1	-
365	388872.39	2209286.55	388964.24	2204327.67	Аналитический	0.1	-

Сведения о местоположении измененных (уточненных) границ объекта

1. Система координат МСК-63, зона 2

2. Сведения о характерных точках границ объекта

Обозначение характерных точек границ	Существующие координаты, м		Измененные (уточненные) координаты, м		Метод определения координат характерной точки	Средняя квадратическая погрешность положения характерной точки (Mt), м	Описание обозначения точки на местности (при наличии)
	X	Y	X	Y			
					метод		
366	388895.44	2209298.57	389009.35	2204278.76	Аналитический метод	0.1	-
367	388921.84	2209309.69	389018.32	2204266.90	Аналитический метод	0.1	-
368	389013.63	2209349.83	389011.30	2204257.50	Аналитический метод	0.1	-
369	389091.86	2209382.58	389041.94	2204226.58	Аналитический метод	0.1	-
370	389116.44	2209390.59	389045.57	2204232.78	Аналитический метод	0.1	-
371	389139.84	2209394.80	389057.95	2204220.75	Аналитический метод	0.1	-
372	389147.29	2209403.80	389076.08	2204211.62	Аналитический метод	0.1	-
373	389237.71	2209442.43	389110.47	2204204.14	Аналитический метод	0.1	-
374	389759.68	2209719.03	389111.01	2204203.92	Аналитический метод	0.1	-
375	390235.22	2209978.24	389145.50	2204192.29	Аналитический метод	0.1	-
376	390386.55	2210060.71	389145.75	2204192.67	Аналитический метод	0.1	-
377	390571.98	2210191.98	389147.86	2204191.54	Аналитический метод	0.1	-
378	390779.85	2210221.74	389148.82	2204191.00	Аналитический метод	0.1	-
379	390970.54	2210249.80	389158.73	2204179.93	Аналитический метод	0.1	-
380	392073.76	2209542.89	389164.88	2204166.51	Аналитический метод	0.1	-
381	392298.14	2209520.14	389158.48	2204162.73	Аналитический метод	0.1	-
382	393029.83	2208868.76	389173.60	2204147.54	Аналитический метод	0.1	-
383	393107.13	2208844.61	389176.52	2204141.05	Аналитический метод	0.1	-
384	393149.53	2208818.58	389192.66	2204125.37	Аналитический метод	0.1	-
385	393186.33	2208786.91	389191.12	2204122.71	Аналитический метод	0.1	-
386	393223.28	2208738.21	389194.52	2204120.45	Аналитический метод	0.1	-
387	393273.52	2208659.54	389197.20	2204118.86	Аналитический метод	0.1	-
388	393289.19	2208549.28	389198.04	2204118.42	Аналитический метод	0.1	-
389	393324.64	2208322.05	389218.17	2204109.01	Аналитический метод	0.1	-
390	393384.60	2207938.35	389217.18	2204106.91	Аналитический метод	0.1	-

Сведения о местоположении измененных (уточненных) границ объекта

1. Система координат МСК-63, зона 2

2. Сведения о характерных точках границ объекта

Обозначение характерных точек границ	Существующие координаты, м		Измененные (уточненные) координаты, м		Метод определения координат характерной точки	Средняя квадратическая погрешность положения характерной точки (Mt), м	Описание обозначения точки на местности (при наличии)
	X	Y	X	Y			
391	393444.35	2207559.29	389229.65	2204101.08	Аналитический метод	0.1	-
392	393469.73	2207301.03	389229.97	2204101.73	Аналитический метод	0.1	-
393	393482.14	2207172.23	389242.59	2204095.49	Аналитический метод	0.1	-
394	393483.61	2207156.99	389254.32	2204091.09	Аналитический метод	0.1	-
395	393497.25	2207146.19	389254.62	2204091.06	Аналитический метод	0.1	-
396	393435.40	2207074.82	389267.13	2204088.39	Аналитический метод	0.1	-
397	393457.68	2207058.48	389264.39	2204082.91	Аналитический метод	0.1	-
398	393467.24	2207049.93	389269.45	2204080.69	Аналитический метод	0.1	-
399	393484.33	2207040.32	389270.72	2204081.04	Аналитический метод	0.1	-
400	393493.56	2207033.56	389277.87	2204078.12	Аналитический метод	0.1	-
401	393501.94	2207026.22	389281.93	2204077.00	Аналитический метод	0.1	-
402	393503.29	2207022.82	389284.79	2204075.62	Аналитический метод	0.1	-
403	393504.94	2207019.98	389291.50	2204073.02	Аналитический метод	0.1	-
404	393521.37	2207012.75	389295.39	2204079.40	Аналитический метод	0.1	-
405	393527.83	2207009.15	389308.66	2204073.02	Аналитический метод	0.1	-
406	393529.35	2207005.76	389304.59	2204065.79	Аналитический метод	0.1	-
407	393530.53	2207005.10	389315.23	2204058.46	Аналитический метод	0.1	-
408	393536.93	2207003.86	389318.65	2204065.32	Аналитический метод	0.1	-
409	393544.10	2207001.04	389319.92	2204064.52	Аналитический метод	0.1	-
410	393554.24	2206994.50	389321.27	2204066.89	Аналитический метод	0.1	-
411	393561.59	2206989.48	389333.11	2204060.87	Аналитический метод	0.1	-
412	393567.71	2206986.64	389332.03	2204058.58	Аналитический метод	0.1	-
413	393599.94	2206968.82	389345.38	2204052.25	Аналитический метод	0.1	-
414	393628.25	2206953.22	389347.23	2204055.71	Аналитический метод	0.1	-
415	393628.10	2206830.33	389358.86	2204049.49	Аналитический метод	0.1	-
416	393621.44	2206819.45	389357.79	2204047.64	Аналитический	0.1	-

Сведения о местоположении измененных (уточненных) границ объекта

1. Система координат МСК-63, зона 2

2. Сведения о характерных точках границ объекта

Обозначение характерных точек границ	Существующие координаты, м		Измененные (уточненные) координаты, м		Метод определения координат характерной точки	Средняя квадратическая погрешность положения характерной точки (Mt), м	Описание обозначения точки на местности (при наличии)
	X	Y	X	Y			
					метод		
417	393609.00	2206799.10	389356.72	2204045.80	Аналитический метод	0.1	-
418	393596.89	2206778.53	389368.79	2204040.05	Аналитический метод	0.1	-
419	393589.56	2206762.01	389370.49	2204042.89	Аналитический метод	0.1	-
420	393586.19	2206752.24	389383.08	2204035.43	Аналитический метод	0.1	-
421	393584.27	2206745.07	389380.94	2204031.73	Аналитический метод	0.1	-
422	393582.29	2206735.68	389386.89	2204028.37	Аналитический метод	0.1	-
423	393580.85	2206726.21	389386.73	2204028.10	Аналитический метод	0.1	-
424	393579.96	2206715.54	389392.45	2204025.22	Аналитический метод	0.1	-
425	393602.69	2206677.04	389404.95	2204017.99	Аналитический метод	0.1	-
426	393626.89	2206539.44	389405.68	2204019.37	Аналитический метод	0.1	-
427	393601.66	2206535.00	389411.61	2204016.17	Аналитический метод	0.1	-
428	393621.47	2206422.34	389415.37	2204014.29	Аналитический метод	0.1	-
429	393637.27	2206332.57	389415.76	2204014.24	Аналитический метод	0.1	-
430	393636.84	2206327.69	389418.32	2204012.62	Аналитический метод	0.1	-
431	393640.44	2206304.11	389418.88	2204012.23	Аналитический метод	0.1	-
432	393654.38	2206212.79	389417.97	2204010.92	Аналитический метод	0.1	-
433	393667.87	2206124.48	389423.72	2204006.93	Аналитический метод	0.1	-
434	393679.78	2206048.09	389430.71	2204003.07	Аналитический метод	0.1	-
435	393687.42	2206011.81	389442.04	2203995.68	Аналитический метод	0.1	-
436	393692.74	2205915.64	389454.32	2203988.20	Аналитический метод	0.1	-
437	393764.66	2205889.40	389454.37	2203987.93	Аналитический метод	0.1	-
438	393781.44	2205828.22	389460.45	2203984.11	Аналитический метод	0.1	-
439	393754.20	2205763.71	389460.29	2203983.82	Аналитический метод	0.1	-
440	393691.49	2205720.36	389460.96	2203983.42	Аналитический метод	0.1	-
441	393691.14	2205719.56	389467.33	2203979.56	Аналитический метод	0.1	-

Сведения о местоположении измененных (уточненных) границ объекта

1. Система координат МСК-63, зона 2

2. Сведения о характерных точках границ объекта

Обозначение характерных точек границ	Существующие координаты, м		Измененные (уточненные) координаты, м		Метод определения координат характерной точки	Средняя квадратическая погрешность положения характерной точки (Mt), м	Описание обозначения точки на местности (при наличии)
	X	Y	X	Y			
442	393596.63	2205754.05	389467.44	2203979.73	Аналитический метод	0.1	-
443	393580.52	2205758.22	389473.21	2203976.16	Аналитический метод	0.1	-
444	393559.47	2205702.51	389479.43	2203972.86	Аналитический метод	0.1	-
445	393581.29	2205679.60	389492.24	2203965.48	Аналитический метод	0.1	-
446	393587.39	2205673.88	389502.27	2203959.24	Аналитический метод	0.1	-
447	393594.86	2205666.88	389512.53	2203952.43	Аналитический метод	0.1	-
448	393602.32	2205659.88	389516.74	2203953.11	Аналитический метод	0.1	-
449	393611.91	2205650.89	389519.78	2203957.17	Аналитический метод	0.1	-
450	393610.37	2205649.21	389520.19	2203957.89	Аналитический метод	0.1	-
451	393693.15	2205562.71	389568.16	2203931.87	Аналитический метод	0.1	-
452	393643.19	2205521.76	389588.80	2203919.75	Аналитический метод	0.1	-
453	393608.53	2205500.90	389593.27	2203917.40	Аналитический метод	0.1	-
454	393611.42	2205478.97	389589.56	2203908.93	Аналитический метод	0.1	-
455	393604.09	2205471.63	389595.46	2203907.28	Аналитический метод	0.1	-
456	393608.89	2205465.56	389593.99	2203898.44	Аналитический метод	0.1	-
457	393610.02	2205466.24	389593.03	2203889.08	Аналитический метод	0.1	-
458	393613.36	2205460.65	389591.93	2203881.77	Аналитический метод	0.1	-
459	393612.94	2205460.41	389592.28	2203878.95	Аналитический метод	0.1	-
460	393633.10	2205434.84	389603.17	2203875.70	Аналитический метод	0.1	-
461	393643.71	2205421.39	389602.81	2203873.12	Аналитический метод	0.1	-
462	393662.78	2205407.16	389601.37	2203870.59	Аналитический метод	0.1	-
463	393670.50	2205220.68	389599.78	2203865.52	Аналитический метод	0.1	-
464	393676.07	2205065.15	389599.48	2203865.55	Аналитический метод	0.1	-
465	393687.78	2204754.55	389595.95	2203847.49	Аналитический метод	0.1	-
466	393699.13	2204754.44	389598.18	2203846.54	Аналитический метод	0.1	-
467	393711.44	2204734.01	389596.23	2203826.00	Аналитический	0.1	-

Сведения о местоположении измененных (уточненных) границ объекта

1. Система координат МСК-63, зона 2

2. Сведения о характерных точках границ объекта

Обозначение характерных точек границ	Существующие координаты, м		Измененные (уточненные) координаты, м		Метод определения координат характерной точки	Средняя квадратическая погрешность положения характерной точки (Mt), м	Описание обозначения точки на местности (при наличии)
	X	Y	X	Y			
					метод		
468	393723.15	2204711.49	389594.66	2203826.38	Аналитический метод	0.1	-
469	393738.03	2204681.39	389592.64	2203806.38	Аналитический метод	0.1	-
470	393832.18	2204636.35	389623.57	2203791.75	Аналитический метод	0.1	-
471	393873.65	2204616.20	389621.92	2203785.44	Аналитический метод	0.1	-
472	393876.89	2204611.29	389618.81	2203775.36	Аналитический метод	0.1	-
473	393881.84	2204423.78	389628.72	2203765.86	Аналитический метод	0.1	-
474	393889.35	2204129.30	389639.05	2203757.22	Аналитический метод	0.1	-
475	393939.99	2204105.13	389646.91	2203743.53	Аналитический метод	0.1	-
476	393954.16	2204098.58	389655.38	2203738.23	Аналитический метод	0.1	-
477	394032.24	2204078.86	389659.78	2203771.22	Аналитический метод	0.1	-
478	394085.63	2204080.65	389660.61	2203770.90	Аналитический метод	0.1	-
479	394102.62	2204102.01	389662.64	2203766.24	Аналитический метод	0.1	-
480	394097.26	2204119.99	389666.72	2203754.73	Аналитический метод	0.1	-
481	394095.52	2204141.91	389673.28	2203737.89	Аналитический метод	0.1	-
482	394095.14	2204173.10	389680.96	2203716.62	Аналитический метод	0.1	-
483	394094.74	2204206.26	389679.60	2203704.03	Аналитический метод	0.1	-
484	394092.92	2204355.60	389678.30	2203694.91	Аналитический метод	0.1	-
485	394091.66	2204460.85	389675.23	2203695.07	Аналитический метод	0.1	-
486	394090.13	2204592.67	389673.60	2203683.36	Аналитический метод	0.1	-
487	394089.63	2204643.26	389671.54	2203674.55	Аналитический метод	0.1	-
488	394087.34	2204784.28	389670.35	2203669.47	Аналитический метод	0.1	-
489	394084.43	2204860.01	389670.82	2203667.28	Аналитический метод	0.1	-
490	394078.78	2205007.17	389678.33	2203666.37	Аналитический метод	0.1	-
491	394076.31	2205076.52	389681.93	2203665.60	Аналитический метод	0.1	-
492	394072.52	2205182.51	389684.09	2203665.67	Аналитический метод	0.1	-

Сведения о местоположении измененных (уточненных) границ объекта

1. Система координат МСК-63, зона 2

2. Сведения о характерных точках границ объекта

Обозначение характерных точек границ	Существующие координаты, м		Измененные (уточненные) координаты, м		Метод определения координат характерной точки	Средняя квадратическая погрешность положения характерной точки (Mt), м	Описание обозначения точки на местности (при наличии)
	X	Y	X	Y			
493	394066.44	2205337.60	389682.22	2203661.51	Аналитический метод	0.1	-
494	394062.87	2205423.16	389676.57	2203648.94	Аналитический метод	0.1	-
495	394068.36	2205427.53	389671.29	2203636.49	Аналитический метод	0.1	-
496	394102.30	2205473.21	389670.43	2203633.97	Аналитический метод	0.1	-
497	394089.74	2205642.91	389669.02	2203630.29	Аналитический метод	0.1	-
498	394089.45	2205646.89	389666.43	2203630.83	Аналитический метод	0.1	-
499	394087.09	2205678.56	389664.89	2203627.04	Аналитический метод	0.1	-
500	394085.55	2205699.52	389666.32	2203616.70	Аналитический метод	0.1	-
501	394081.73	2205750.90	389671.83	2203603.35	Аналитический метод	0.1	-
502	394077.72	2205815.88	389675.79	2203593.75	Аналитический метод	0.1	-
503	394076.90	2205828.98	389676.84	2203591.71	Аналитический метод	0.1	-
504	394076.45	2205835.13	389678.94	2203588.03	Аналитический метод	0.1	-
505	394062.21	2205853.19	389682.48	2203584.98	Аналитический метод	0.1	-
506	394027.32	2205879.24	389685.30	2203583.37	Аналитический метод	0.1	-
507	393999.33	2205900.13	389688.67	2203582.07	Аналитический метод	0.1	-
508	393994.26	2205902.14	389693.24	2203580.00	Аналитический метод	0.1	-
509	393987.04	2206032.58	389701.22	2203577.30	Аналитический метод	0.1	-
510	393976.60	2206036.34	389704.62	2203576.27	Аналитический метод	0.1	-
511	393979.03	2206069.78	389708.61	2203576.28	Аналитический метод	0.1	-
512	393981.95	2206070.22	389710.82	2203577.03	Аналитический метод	0.1	-
513	393979.03	2206084.48	389714.78	2203580.67	Аналитический метод	0.1	-
514	393971.88	2206123.03	389716.57	2203586.54	Аналитический метод	0.1	-
515	393968.99	2206142.00	389721.86	2203585.55	Аналитический метод	0.1	-
516	393944.82	2206140.96	389723.61	2203582.55	Аналитический метод	0.1	-
517	393938.50	2206262.48	389728.84	2203582.25	Аналитический метод	0.1	-
518	393950.53	2206262.87	389762.45	2203584.36	Аналитический	0.1	-

Сведения о местоположении измененных (уточненных) границ объекта

1. Система координат МСК-63, зона 2

2. Сведения о характерных точках границ объекта

Обозначение характерных точек границ	Существующие координаты, м		Измененные (уточненные) координаты, м		Метод определения координат характерной точки	Средняя квадратическая погрешность положения характерной точки (Mt), м	Описание обозначения точки на местности (при наличии)
	X	Y	X	Y			
					метод		
519	393950.37	2206263.89	389766.63	2203600.25	Аналитический метод	0.1	-
520	393939.83	2206332.92	389766.86	2203603.42	Аналитический метод	0.1	-
521	393923.95	2206436.93	389757.89	2203604.72	Аналитический метод	0.1	-
522	393912.94	2206508.48	389759.00	2203610.68	Аналитический метод	0.1	-
523	393907.11	2206546.09	389772.72	2203608.10	Аналитический метод	0.1	-
524	393898.43	2206602.06	389785.90	2203606.46	Аналитический метод	0.1	-
525	393886.76	2206677.28	389801.01	2203605.16	Аналитический метод	0.1	-
526	393901.73	2206701.77	389829.83	2203602.06	Аналитический метод	0.1	-
527	393911.53	2206718.73	389833.54	2203609.13	Аналитический метод	0.1	-
528	393916.67	2206730.04	389837.09	2203609.15	Аналитический метод	0.1	-
529	393922.47	2206747.77	389842.75	2203602.71	Аналитический метод	0.1	-
530	393925.19	2206759.90	389859.50	2203605.90	Аналитический метод	0.1	-
531	393926.90	2206772.20	389864.91	2203609.33	Аналитический метод	0.1	-
532	393927.71	2206784.32	389894.20	2203609.30	Аналитический метод	0.1	-
533	393927.88	2206795.34	389896.29	2203606.37	Аналитический метод	0.1	-
534	393928.71	2206847.63	389900.90	2203599.79	Аналитический метод	0.1	-
535	393930.01	2206929.05	389909.32	2203586.98	Аналитический метод	0.1	-
536	393932.11	2207061.33	389910.67	2203584.72	Аналитический метод	0.1	-
537	393932.01	2207086.20	389911.43	2203585.17	Аналитический метод	0.1	-
538	393930.16	2207101.19	389912.62	2203583.18	Аналитический метод	0.1	-
539	393926.63	2207116.77	389914.55	2203584.34	Аналитический метод	0.1	-
540	393922.80	2207128.59	389918.44	2203583.66	Аналитический метод	0.1	-
541	393918.01	2207140.05	389926.98	2203589.45	Аналитический метод	0.1	-
542	393912.27	2207151.08	389935.54	2203595.22	Аналитический метод	0.1	-
543	393905.66	2207161.59	389938.51	2203597.11	Аналитический метод	0.1	-

Сведения о местоположении измененных (уточненных) границ объекта

1. Система координат МСК-63, зона 2

2. Сведения о характерных точках границ объекта

Обозначение характерных точек границ	Существующие координаты, м		Измененные (уточненные) координаты, м		Метод определения координат характерной точки	Средняя квадратическая погрешность положения характерной точки (Mt), м	Описание обозначения точки на местности (при наличии)
	X	Y	X	Y			
544	393894.27	2207176.34	389939.02	2203597.45	Аналитический метод	0.1	-
545	393885.63	2207185.27	389952.33	2203605.83	Аналитический метод	0.1	-
546	393866.31	2207200.85	389957.71	2203609.56	Аналитический метод	0.1	-
547	393858.05	2207205.97	389965.28	2203609.46	Аналитический метод	0.1	-
548	393844.69	2207213.03	389996.55	2203645.36	Аналитический метод	0.1	-
549	393830.54	2207218.68	390025.11	2203712.39	Аналитический метод	0.1	-
550	393772.79	2207286.96	390031.79	2203709.35	Аналитический метод	0.1	-
551	393757.61	2207444.42	390041.31	2203704.95	Аналитический метод	0.1	-
552	393747.66	2207547.79	390046.62	2203702.56	Аналитический метод	0.1	-
553	393831.76	2207499.84	390049.48	2203707.42	Аналитический метод	0.1	-
554	393922.86	2207449.25	390057.81	2203720.94	Аналитический метод	0.1	-
555	393989.55	2207412.34	390048.60	2203727.46	Аналитический метод	0.1	-
556	394006.25	2207402.98	390037.66	2203731.99	Аналитический метод	0.1	-
557	394034.26	2207387.31	390035.74	2203735.34	Аналитический метод	0.1	-
558	394045.48	2207381.01	390035.03	2203735.66	Аналитический метод	0.1	-
559	394053.21	2207376.70	390040.95	2203749.55	Аналитический метод	0.1	-
560	394125.31	2207336.33	390051.39	2203770.39	Аналитический метод	0.1	-
561	394118.76	2207092.32	390061.10	2203767.98	Аналитический метод	0.1	-
562	394118.40	2207045.26	390074.75	2203758.72	Аналитический метод	0.1	-
563	394105.14	2206885.06	390073.36	2203754.85	Аналитический метод	0.1	-
564	394103.08	2206846.05	390073.21	2203752.87	Аналитический метод	0.1	-
565	394185.01	2206802.50	390074.59	2203751.42	Аналитический метод	0.1	-
566	394183.59	2206493.96	390079.96	2203748.66	Аналитический метод	0.1	-
567	394182.83	2206328.46	390085.60	2203746.95	Аналитический метод	0.1	-
568	394182.28	2206208.84	390096.64	2203746.92	Аналитический метод	0.1	-
569	394381.19	2206158.33	390097.39	2203746.26	Аналитический	0.1	-

Сведения о местоположении измененных (уточненных) границ объекта

1. Система координат МСК-63, зона 2

2. Сведения о характерных точках границ объекта

Обозначение характерных точек границ	Существующие координаты, м		Измененные (уточненные) координаты, м		Метод определения координат характерной точки	Средняя квадратическая погрешность положения характерной точки (Mt), м	Описание обозначения точки на местности (при наличии)
	X	Y	X	Y			
					метод		
570	394375.35	2206127.33	390098.32	2203745.90	Аналитический метод	0.1	-
571	394374.35	2206123.69	390105.98	2203746.16	Аналитический метод	0.1	-
572	394492.54	2206097.60	390107.81	2203753.28	Аналитический метод	0.1	-
573	394471.65	2206018.88	390132.83	2203754.58	Аналитический метод	0.1	-
574	394499.12	2206004.40	390131.12	2203749.37	Аналитический метод	0.1	-
575	394523.77	2205989.90	390142.50	2203746.10	Аналитический метод	0.1	-
576	394577.53	2205958.58	390143.35	2203745.20	Аналитический метод	0.1	-
577	394605.32	2205941.95	390157.81	2203742.44	Аналитический метод	0.1	-
578	394621.80	2205933.53	390162.68	2203755.34	Аналитический метод	0.1	-
579	394688.04	2205899.63	390170.67	2203755.44	Аналитический метод	0.1	-
580	394817.16	2205833.47	390167.16	2203745.69	Аналитический метод	0.1	-
581	394922.50	2205780.45	390178.91	2203742.82	Аналитический метод	0.1	-
582	394967.70	2205755.62	390180.35	2203746.85	Аналитический метод	0.1	-
583	394998.96	2205738.46	390192.33	2203744.47	Аналитический метод	0.1	-
584	395075.91	2205713.32	390204.89	2203742.53	Аналитический метод	0.1	-
585	395139.79	2205934.19	390207.36	2203750.78	Аналитический метод	0.1	-
586	395190.05	2205924.58	390218.81	2203746.94	Аналитический метод	0.1	-
587	395228.34	2205917.24	390218.37	2203741.08	Аналитический метод	0.1	-
588	395229.60	2205916.87	390228.73	2203738.68	Аналитический метод	0.1	-
589	395262.94	2205906.96	390230.24	2203738.34	Аналитический метод	0.1	-
590	395323.15	2205889.07	390233.06	2203737.08	Аналитический метод	0.1	-
591	395327.09	2205887.94	390236.87	2203736.23	Аналитический метод	0.1	-
592	395384.21	2205871.73	390238.85	2203735.88	Аналитический метод	0.1	-
593	395386.38	2205812.99	390240.24	2203735.95	Аналитический метод	0.1	-
594	395362.69	2205755.42	390241.07	2203737.13	Аналитический метод	0.1	-

Сведения о местоположении измененных (уточненных) границ объекта

1. Система координат МСК-63, зона 2

2. Сведения о характерных точках границ объекта

Обозначение характерных точек границ	Существующие координаты, м		Измененные (уточненные) координаты, м		Метод определения координат характерной точки	Средняя квадратическая погрешность положения характерной точки (Mt), м	Описание обозначения точки на местности (при наличии)
	X	Y	X	Y			
595	395332.94	2205709.53	390241.66	2203738.83	Аналитический метод	0.1	-
596	395326.39	2205699.42	390242.74	2203741.91	Аналитический метод	0.1	-
597	395305.17	2205666.69	390252.76	2203739.39	Аналитический метод	0.1	-
598	395279.52	2205627.13	390255.33	2203738.37	Аналитический метод	0.1	-
599	395260.46	2205581.81	390254.61	2203736.24	Аналитический метод	0.1	-
600	395243.88	2205542.45	390261.32	2203733.71	Аналитический метод	0.1	-
601	395243.50	2205541.28	390264.92	2203732.71	Аналитический метод	0.1	-
602	395216.44	2205459.66	390265.08	2203733.20	Аналитический метод	0.1	-
603	395197.02	2205337.01	390276.64	2203729.60	Аналитический метод	0.1	-
604	395219.58	2205190.15	390276.40	2203728.18	Аналитический метод	0.1	-
605	395243.59	2205131.73	390287.45	2203721.91	Аналитический метод	0.1	-
606	395298.92	2205076.05	390299.80	2203715.33	Аналитический метод	0.1	-
607	395314.98	2205059.91	390311.69	2203710.54	Аналитический метод	0.1	-
608	395352.01	2205022.66	390313.82	2203705.15	Аналитический метод	0.1	-
609	395378.03	2205005.55	390319.64	2203701.76	Аналитический метод	0.1	-
610	395390.53	2205000.15	390320.63	2203697.34	Аналитический метод	0.1	-
611	395417.30	2204988.56	390324.95	2203694.54	Аналитический метод	0.1	-
612	395466.03	2204970.24	390327.88	2203691.53	Аналитический метод	0.1	-
613	395502.21	2204956.63	390328.69	2203685.97	Аналитический метод	0.1	-
614	395558.52	2204935.43	390331.04	2203674.31	Аналитический метод	0.1	-
615	395607.51	2204902.75	390335.92	2203644.95	Аналитический метод	0.1	-
616	395660.01	2204869.46	390350.21	2203642.40	Аналитический метод	0.1	-
617	395707.89	2204839.09	390354.31	2203632.61	Аналитический метод	0.1	-
618	395779.56	2204777.01	390353.70	2203628.11	Аналитический метод	0.1	-
619	395818.88	2204742.95	390354.42	2203622.73	Аналитический метод	0.1	-
620	395847.09	2204702.97	390356.23	2203610.18	Аналитический	0.1	-

Сведения о местоположении измененных (уточненных) границ объекта

1. Система координат МСК-63, зона 2

2. Сведения о характерных точках границ объекта

Обозначение характерных точек границ	Существующие координаты, м		Измененные (уточненные) координаты, м		Метод определения координат характерной точки	Средняя квадратическая погрешность положения характерной точки (Mt), м	Описание обозначения точки на местности (при наличии)
	X	Y	X	Y			
					метод		
621	395873.14	2204666.05	390359.83	2203599.40	Аналитический метод	0.1	-
622	395899.93	2204613.08	390360.90	2203587.04	Аналитический метод	0.1	-
623	395915.23	2204582.85	390361.24	2203574.36	Аналитический метод	0.1	-
624	395916.36	2204563.93	390359.69	2203563.56	Аналитический метод	0.1	-
625	395918.99	2204520.06	390355.51	2203550.13	Аналитический метод	0.1	-
626	395920.62	2204492.98	390349.77	2203542.29	Аналитический метод	0.1	-
627	395912.90	2204461.18	390350.74	2203537.78	Аналитический метод	0.1	-
628	395911.96	2204457.33	390349.91	2203536.07	Аналитический метод	0.1	-
629	395904.53	2204428.02	390347.54	2203526.06	Аналитический метод	0.1	-
630	395897.75	2204401.05	390349.14	2203515.95	Аналитический метод	0.1	-
631	395892.35	2204379.65	390350.98	2203505.55	Аналитический метод	0.1	-
632	395888.30	2204363.94	390352.31	2203506.51	Аналитический метод	0.1	-
633	395860.44	2204256.00	390356.78	2203497.08	Аналитический метод	0.1	-
634	395848.83	2204210.99	390360.47	2203492.31	Аналитический метод	0.1	-
635	395843.23	2204189.31	390361.37	2203488.11	Аналитический метод	0.1	-
636	395835.32	2204167.42	390358.28	2203485.91	Аналитический метод	0.1	-
637	395818.80	2204121.81	390360.53	2203476.40	Аналитический метод	0.1	-
638	395805.28	2204084.45	390362.63	2203466.63	Аналитический метод	0.1	-
639	395788.20	2204037.25	390365.55	2203468.61	Аналитический метод	0.1	-
640	395776.01	2204016.15	390372.31	2203437.07	Аналитический метод	0.1	-
641	395764.39	2203996.05	390369.94	2203442.29	Аналитический метод	0.1	-
642	395763.86	2203995.14	390353.74	2203433.47	Аналитический метод	0.1	-
643	395740.19	2203954.18	390365.40	2203404.23	Аналитический метод	0.1	-
644	395707.12	2203896.95	390374.11	2203384.66	Аналитический метод	0.1	-
645	395693.18	2203872.74	390382.63	2203388.79	Аналитический метод	0.1	-

Сведения о местоположении измененных (уточненных) границ объекта

1. Система координат МСК-63, зона 2

2. Сведения о характерных точках границ объекта

Обозначение характерных точек границ	Существующие координаты, м		Измененные (уточненные) координаты, м		Метод определения координат характерной точки	Средняя квадратическая погрешность положения характерной точки (Mt), м	Описание обозначения точки на местности (при наличии)
	X	Y	X	Y			
646	395660.62	2203816.11	390382.68	2203388.56	Аналитический метод	0.1	-
647	395634.48	2203770.67	390397.15	2203314.76	Аналитический метод	0.1	-
648	395633.83	2203769.53	390397.51	2203312.70	Аналитический метод	0.1	-
649	395628.94	2203760.43	390380.36	2203284.86	Аналитический метод	0.1	-
650	395617.84	2203762.42	390381.65	2203283.73	Аналитический метод	0.1	-
651	395587.90	2203702.92	390386.22	2203280.32	Аналитический метод	0.1	-
652	395595.85	2203701.37	390390.65	2203278.30	Аналитический метод	0.1	-
653	395591.83	2203691.64	390393.29	2203281.86	Аналитический метод	0.1	-
654	395573.57	2203645.44	390398.18	2203278.60	Аналитический метод	0.1	-
655	395558.13	2203611.76	390402.15	2203282.25	Аналитический метод	0.1	-
656	395544.99	2203576.26	390415.03	2203198.28	Аналитический метод	0.1	-
657	395511.97	2203491.23	390423.17	2203187.94	Аналитический метод	0.1	-
658	395462.58	2203427.30	390424.97	2203181.15	Аналитический метод	0.1	-
659	395440.27	2203387.59	390436.30	2203156.85	Аналитический метод	0.1	-
660	395362.90	2203294.08	390443.79	2203158.00	Аналитический метод	0.1	-
661	395305.37	2203224.58	390445.49	2203159.38	Аналитический метод	0.1	-
662	395302.82	2203221.50	390453.18	2203144.23	Аналитический метод	0.1	-
663	395255.64	2203164.48	390448.94	2203140.82	Аналитический метод	0.1	-
664	395220.22	2203127.61	390445.04	2203137.27	Аналитический метод	0.1	-
665	395167.69	2203072.92	390440.77	2203134.48	Аналитический метод	0.1	-
666	395106.81	2203009.52	390452.42	2203101.77	Аналитический метод	0.1	-
667	395029.67	2202951.36	390455.73	2203096.43	Аналитический метод	0.1	-
668	394923.96	2202871.65	390459.19	2203086.60	Аналитический метод	0.1	-
669	394840.05	2202833.92	390462.99	2203080.16	Аналитический метод	0.1	-
670	394770.39	2202826.04	390467.22	2203074.70	Аналитический метод	0.1	-
671	394718.24	2202819.46	390471.71	2203070.05	Аналитический	0.1	-

Сведения о местоположении измененных (уточненных) границ объекта

1. Система координат МСК-63, зона 2

2. Сведения о характерных точках границ объекта

Обозначение характерных точек границ	Существующие координаты, м		Измененные (уточненные) координаты, м		Метод определения координат характерной точки	Средняя квадратическая погрешность положения характерной точки (Mt), м	Описание обозначения точки на местности (при наличии)
	X	Y	X	Y			
					метод		
672	394641.94	2202874.78	390474.52	2203069.06	Аналитический метод	0.1	-
673	394630.97	2202892.07	390479.00	2203070.09	Аналитический метод	0.1	-
674	394612.14	2202921.77	390481.48	2203071.61	Аналитический метод	0.1	-
675	394597.79	2202944.38	390486.53	2203054.97	Аналитический метод	0.1	-
676	394593.57	2202952.56	390486.79	2203053.42	Аналитический метод	0.1	-
677	394580.38	2202978.13	390468.16	2203036.67	Аналитический метод	0.1	-
678	394541.96	2203052.61	390473.47	2203018.35	Аналитический метод	0.1	-
679	394515.32	2203104.25	390470.97	2203016.04	Аналитический метод	0.1	-
680	394496.74	2203140.28	390474.24	2203007.08	Аналитический метод	0.1	-
681	394499.51	2203153.55	390478.69	2203011.05	Аналитический метод	0.1	-
682	394501.47	2203167.38	390479.33	2203009.51	Аналитический метод	0.1	-
683	394502.51	2203181.80	390481.57	2203000.47	Аналитический метод	0.1	-
684	394502.49	2203197.08	390481.90	2202999.60	Аналитический метод	0.1	-
685	394501.82	2203208.76	390486.19	2202988.67	Аналитический метод	0.1	-
686	394499.96	2203222.02	390484.02	2202986.50	Аналитический метод	0.1	-
687	394495.81	2203245.44	390485.48	2202981.86	Аналитический метод	0.1	-
688	394491.75	2203267.66	390486.86	2202977.45	Аналитический метод	0.1	-
689	394487.66	2203286.15	390488.39	2202973.60	Аналитический метод	0.1	-
690	394482.67	2203301.97	390491.01	2202968.38	Аналитический метод	0.1	-
691	394476.41	2203317.32	390486.79	2202964.45	Аналитический метод	0.1	-
692	394472.65	2203324.72	390492.71	2202957.66	Аналитический метод	0.1	-
693	394468.90	2203332.10	390499.17	2202950.66	Аналитический метод	0.1	-
694	394464.55	2203339.16	390500.10	2202948.80	Аналитический метод	0.1	-
695	394460.20	2203346.21	390500.99	2202940.35	Аналитический метод	0.1	-
696	394453.80	2203354.90	390501.08	2202933.49	Аналитический метод	0.1	-

Сведения о местоположении измененных (уточненных) границ объекта

1. Система координат МСК-63, зона 2

2. Сведения о характерных точках границ объекта

Обозначение характерных точек границ	Существующие координаты, м		Измененные (уточненные) координаты, м		Метод определения координат характерной точки	Средняя квадратическая погрешность положения характерной точки (Mt), м	Описание обозначения точки на местности (при наличии)
	X	Y	X	Y			
697	394448.12	2203362.25	390507.09	2202940.80	Аналитический метод	0.1	-
698	394438.33	2203373.69	390513.91	2202939.13	Аналитический метод	0.1	-
699	394426.28	2203387.68	390515.33	2202941.13	Аналитический метод	0.1	-
700	394412.15	2203404.76	390529.36	2202941.54	Аналитический метод	0.1	-
701	394397.79	2203423.46	390539.20	2202940.02	Аналитический метод	0.1	-
702	394387.63	2203441.47	390557.05	2202938.56	Аналитический метод	0.1	-
703	394365.38	2203489.37	390557.56	2202939.69	Аналитический метод	0.1	-
704	394336.37	2203551.78	390567.18	2202936.66	Аналитический метод	0.1	-
705	394285.70	2203660.83	390568.77	2202935.67	Аналитический метод	0.1	-
706	394277.86	2203662.17	390572.15	2202935.10	Аналитический метод	0.1	-
707	394252.24	2203664.53	390580.50	2202932.29	Аналитический метод	0.1	-
708	394231.42	2203665.09	390580.22	2202931.86	Аналитический метод	0.1	-
709	394153.54	2203667.11	390589.49	2202926.13	Аналитический метод	0.1	-
710	394065.34	2203666.91	390591.20	2202928.35	Аналитический метод	0.1	-
711	393951.79	2203666.65	390600.43	2202920.12	Аналитический метод	0.1	-
712	393916.16	2203665.12	390598.50	2202917.94	Аналитический метод	0.1	-
713	393874.47	2203663.25	390609.18	2202911.10	Аналитический метод	0.1	-
714	393841.28	2203661.77	390611.22	2202913.17	Аналитический метод	0.1	-
715	393846.80	2203652.14	390619.45	2202903.22	Аналитический метод	0.1	-
716	393858.94	2203631.06	390617.61	2202901.39	Аналитический метод	0.1	-
717	393872.00	2203604.51	390634.80	2202879.15	Аналитический метод	0.1	-
718	393887.58	2203572.84	390645.84	2202865.56	Аналитический метод	0.1	-
719	393892.27	2203558.74	390648.02	2202861.96	Аналитический метод	0.1	-
720	393900.59	2203539.07	390650.34	2202859.77	Аналитический метод	0.1	-
721	393923.52	2203489.71	390651.71	2202865.19	Аналитический метод	0.1	-
722	393957.02	2203417.63	390652.23	2202864.55	Аналитический	0.1	-

Сведения о местоположении измененных (уточненных) границ объекта

1. Система координат МСК-63, зона 2

2. Сведения о характерных точках границ объекта

Обозначение характерных точек границ	Существующие координаты, м		Измененные (уточненные) координаты, м		Метод определения координат характерной точки	Средняя квадратическая погрешность положения характерной точки (Mt), м	Описание обозначения точки на местности (при наличии)
	X	Y	X	Y			
					метод		
723	393971.63	2203386.17	390666.66	2202851.72	Аналитический метод	0.1	-
724	393985.34	2203356.66	390667.36	2202851.10	Аналитический метод	0.1	-
725	393991.61	2203343.17	390665.76	2202844.85	Аналитический метод	0.1	-
726	394013.24	2203296.63	390682.70	2202837.44	Аналитический метод	0.1	-
727	394022.72	2203276.21	390729.57	2202795.33	Аналитический метод	0.1	-
728	394034.21	2203251.51	390800.78	2202691.40	Аналитический метод	0.1	-
729	394046.42	2203226.54	390800.74	2202650.21	Аналитический метод	0.1	-
730	394054.06	2203213.96	390814.91	2202635.79	Аналитический метод	0.1	-
731	394085.31	2203172.40	390810.79	2202630.27	Аналитический метод	0.1	-
732	394105.57	2203146.06	390833.00	2202601.71	Аналитический метод	0.1	-
733	394114.34	2203120.69	390863.66	2202581.04	Аналитический метод	0.1	-
734	394122.01	2203102.59	390867.26	2202585.73	Аналитический метод	0.1	-
735	394134.58	2203080.07	390874.67	2202594.13	Аналитический метод	0.1	-
736	394143.44	2203067.45	390909.67	2202572.10	Аналитический метод	0.1	-
737	394153.80	2203054.91	390907.03	2202567.49	Аналитический метод	0.1	-
738	394163.49	2203044.87	390944.91	2202553.52	Аналитический метод	0.1	-
739	394175.83	2203033.84	390957.12	2202552.68	Аналитический метод	0.1	-
740	394184.67	2203026.90	390968.84	2202574.98	Аналитический метод	0.1	-
741	394192.27	2203021.65	390949.67	2202598.14	Аналитический метод	0.1	-
742	394200.08	2203016.74	390970.30	2202589.11	Аналитический метод	0.1	-
743	394207.01	2203012.75	391007.99	2202653.21	Аналитический метод	0.1	-
744	394217.70	2203007.39	391118.62	2202631.58	Аналитический метод	0.1	-
745	394229.96	2203002.10	391174.52	2202585.85	Аналитический метод	0.1	-
746	394237.13	2202988.19	391209.61	2202460.32	Аналитический метод	0.1	-
747	394248.44	2202966.27	391220.71	2202404.79	Аналитический метод	0.1	-

Сведения о местоположении измененных (уточненных) границ объекта

1. Система координат МСК-63, зона 2

2. Сведения о характерных точках границ объекта

Обозначение характерных точек границ	Существующие координаты, м		Измененные (уточненные) координаты, м		Метод определения координат характерной точки	Средняя квадратическая погрешность положения характерной точки (Mt), м	Описание обозначения точки на местности (при наличии)
	X	Y	X	Y			
748	394267.26	2202931.21	391233.96	2202345.94	Аналитический метод	0.1	-
749	394282.04	2202901.14	391330.49	2202283.66	Аналитический метод	0.1	-
750	394303.78	2202858.98	391387.43	2202285.16	Аналитический метод	0.1	-
751	394324.12	2202819.57	391446.59	2202295.19	Аналитический метод	0.1	-
752	394336.30	2202796.09	391474.12	2202263.78	Аналитический метод	0.1	-
753	394349.99	2202774.02	391471.41	2202260.06	Аналитический метод	0.1	-
754	394407.33	2202684.12	391450.78	2202231.85	Аналитический метод	0.1	-
755	394393.51	2202672.63	391415.69	2202185.04	Аналитический метод	0.1	-
756	394331.80	2202600.33	391416.39	2202182.83	Аналитический метод	0.1	-
757	394289.94	2202539.40	391416.26	2202182.70	Аналитический метод	0.1	-
758	394265.82	2202458.66	391416.61	2202182.35	Аналитический метод	0.1	-
759	394252.37	2202377.42	391419.62	2202180.56	Аналитический метод	0.1	-
760	394250.27	2202266.79	391420.08	2202180.37	Аналитический метод	0.1	-
761	394265.76	2202171.06	391420.15	2202180.54	Аналитический метод	0.1	-
762	394292.40	2202100.37	391420.80	2202180.20	Аналитический метод	0.1	-
763	394326.56	2202047.22	391421.52	2202179.56	Аналитический метод	0.1	-
764	394366.61	2202002.93	391454.90	2202228.98	Аналитический метод	0.1	-
765	394474.58	2201936.84	391473.65	2202257.24	Аналитический метод	0.1	-
766	394570.40	2201904.14	391476.32	2202261.26	Аналитический метод	0.1	-
767	394633.46	2201893.42	391529.18	2202200.92	Аналитический метод	0.1	-
768	394719.62	2201878.77	391543.21	2202185.78	Аналитический метод	0.1	-
769	394814.14	2201873.09	391546.50	2202176.51	Аналитический метод	0.1	-
770	394863.13	2201852.98	391545.19	2202176.15	Аналитический метод	0.1	-
771	394903.31	2201848.85	391542.41	2202173.11	Аналитический метод	0.1	-
772	394930.84	2201831.41	391540.87	2202169.73	Аналитический метод	0.1	-
773	394945.18	2201802.03	391545.55	2202157.14	Аналитический	0.1	-

Сведения о местоположении измененных (уточненных) границ объекта

1. Система координат МСК-63, зона 2

2. Сведения о характерных точках границ объекта

Обозначение характерных точек границ	Существующие координаты, м		Измененные (уточненные) координаты, м		Метод определения координат характерной точки	Средняя квадратическая погрешность положения характерной точки (Mt), м	Описание обозначения точки на местности (при наличии)
	X	Y	X	Y			
					метод		
774	394956.25	2201779.39	391547.93	2202149.90	Аналитический метод	0.1	-
775	394981.07	2201742.71	391550.65	2202149.08	Аналитический метод	0.1	-
776	394988.29	2201701.82	391552.40	2202137.53	Аналитический метод	0.1	-
777	394979.75	2201658.10	391555.10	2202116.81	Аналитический метод	0.1	-
778	394959.90	2201625.61	391555.79	2202115.28	Аналитический метод	0.1	-
779	394950.69	2201616.17	391558.15	2202109.17	Аналитический метод	0.1	-
780	394946.18	2201604.44	391552.38	2202107.81	Аналитический метод	0.1	-
781	394946.16	2201604.23	391553.15	2202094.45	Аналитический метод	0.1	-
782	394925.53	2201571.13	391553.19	2202093.86	Аналитический метод	0.1	-
783	394869.03	2201533.37	391554.08	2202094.15	Аналитический метод	0.1	-
784	394793.53	2201521.25	391561.46	2202096.76	Аналитический метод	0.1	-
785	394784.87	2201519.86	391567.59	2202077.60	Аналитический метод	0.1	-
786	394754.01	2201511.94	391580.74	2202037.55	Аналитический метод	0.1	-
787	394649.40	2201485.08	391576.00	2202035.78	Аналитический метод	0.1	-
788	394560.00	2201439.00	391582.24	2202016.38	Аналитический метод	0.1	-
789	394454.35	2201413.03	391587.54	2202018.20	Аналитический метод	0.1	-
790	394332.07	2201462.16	391593.98	2201998.32	Аналитический метод	0.1	-
791	394307.85	2201471.88	391600.60	2201978.66	Аналитический метод	0.1	-
792	394219.14	2201526.42	391606.92	2201958.93	Аналитический метод	0.1	-
793	394184.58	2201547.67	391613.41	2201938.75	Аналитический метод	0.1	-
794	394027.89	2201643.99	391602.00	2201934.91	Аналитический метод	0.1	-
795	393864.70	2201689.01	391608.54	2201914.74	Аналитический метод	0.1	-
796	393807.42	2201693.42	391615.11	2201895.13	Аналитический метод	0.1	-
797	393719.16	2201684.54	391621.80	2201875.00	Аналитический метод	0.1	-
798	393525.73	2201665.07	391633.60	2201857.67	Аналитический метод	0.1	-

Сведения о местоположении измененных (уточненных) границ объекта

1. Система координат МСК-63, зона 2

2. Сведения о характерных точках границ объекта

Обозначение характерных точек границ	Существующие координаты, м		Измененные (уточненные) координаты, м		Метод определения координат характерной точки	Средняя квадратическая погрешность положения характерной точки (Mt), м	Описание обозначения точки на местности (при наличии)
	X	Y	X	Y			
799	393372.65	2201619.12	391639.83	2201837.85	Аналитический метод	0.1	-
800	393361.33	2201615.71	391646.07	2201818.63	Аналитический метод	0.1	-
801	393157.44	2201554.52	391652.58	2201798.31	Аналитический метод	0.1	-
802	393037.12	2201467.47	391658.74	2201800.42	Аналитический метод	0.1	-
803	392974.78	2201422.37	391665.49	2201782.01	Аналитический метод	0.1	-
804	392806.99	2201270.19	391673.43	2201757.93	Аналитический метод	0.1	-
805	392678.90	2201171.21	391681.24	2201735.05	Аналитический метод	0.1	-
806	392604.12	2201086.27	391688.83	2201712.97	Аналитический метод	0.1	-
807	392528.36	2200946.44	391708.78	2201703.96	Аналитический метод	0.1	-
808	392522.67	2200780.42	391710.79	2201697.84	Аналитический метод	0.1	-
809	392572.86	2200667.82	391857.79	2201619.85	Аналитический метод	0.1	-
810	392674.14	2200536.33	391872.97	2201603.27	Аналитический метод	0.1	-
811	392685.16	2200524.31	391882.73	2201598.09	Аналитический метод	0.1	-
812	392728.22	2200477.38	391897.02	2201589.86	Аналитический метод	0.1	-
813	392786.03	2200414.38	391915.50	2201569.04	Аналитический метод	0.1	-
814	392854.54	2200339.72	392067.65	2201396.34	Аналитический метод	0.1	-
815	392914.26	2200288.27	392068.60	2201389.15	Аналитический метод	0.1	-
816	392942.83	2200272.50	392102.05	2201357.80	Аналитический метод	0.1	-
817	392971.38	2200256.71	392111.83	2201346.65	Аналитический метод	0.1	-
818	393138.93	2200102.74	392116.34	2201344.78	Аналитический метод	0.1	-
819	393239.90	2199975.10	392117.88	2201344.17	Аналитический метод	0.1	-
820	393317.16	2199792.16	392123.69	2201341.91	Аналитический метод	0.1	-
821	393315.83	2199662.32	392126.24	2201340.92	Аналитический метод	0.1	-
822	393266.71	2199537.77	392137.23	2201336.64	Аналитический метод	0.1	-
823	393075.45	2199230.67	392226.58	2201411.05	Аналитический метод	0.1	-
824	393010.13	2199125.79	392248.45	2201429.26	Аналитический	0.1	-

Сведения о местоположении измененных (уточненных) границ объекта

1. Система координат МСК-63, зона 2

2. Сведения о характерных точках границ объекта

Обозначение характерных точек границ	Существующие координаты, м		Измененные (уточненные) координаты, м		Метод определения координат характерной точки	Средняя квадратическая погрешность положения характерной точки (Mt), м	Описание обозначения точки на местности (при наличии)
	X	Y	X	Y			
					метод		
825	392915.44	2198967.95	392283.62	2201680.33	Аналитический метод	0.1	-
826	392835.90	2199002.23	392525.44	2201685.57	Аналитический метод	0.1	-
827	392803.98	2199015.23	392578.01	2201869.57	Аналитический метод	0.1	-
828	392788.08	2199019.84	392635.86	2202132.43	Аналитический метод	0.1	-
829	392743.27	2199025.70	392777.79	2202363.75	Аналитический метод	0.1	-
830	392676.45	2199029.09	392868.80	2202490.69	Аналитический метод	0.1	-
831	392583.38	2199031.17	392873.51	2202500.66	Аналитический метод	0.1	-
832	392526.61	2199026.58	392975.31	2202674.94	Аналитический метод	0.1	-
833	392449.24	2199007.89	393036.41	2202787.33	Аналитический метод	0.1	-
834	392305.88	2198973.01	393240.43	2203010.39	Аналитический метод	0.1	-
835	-	-	393235.66	2203053.05	Аналитический метод	0.1	-
836	-	-	393253.52	2203071.88	Аналитический метод	0.1	-
837	-	-	393249.64	2203083.43	Аналитический метод	0.1	-
838	-	-	393244.37	2203094.44	Аналитический метод	0.1	-
839	-	-	393243.05	2203097.20	Аналитический метод	0.1	-
840	-	-	393218.29	2203149.00	Аналитический метод	0.1	-
841	-	-	393209.30	2203167.79	Аналитический метод	0.1	-
842	-	-	393204.86	2203177.08	Аналитический метод	0.1	-
843	-	-	393203.71	2203179.49	Аналитический метод	0.1	-
844	-	-	393193.94	2203199.91	Аналитический метод	0.1	-
845	-	-	393193.04	2203201.82	Аналитический метод	0.1	-
846	-	-	393190.25	2203207.63	Аналитический метод	0.1	-
847	-	-	393189.44	2203209.34	Аналитический метод	0.1	-
848	-	-	393180.85	2203227.31	Аналитический метод	0.1	-
849	-	-	393175.90	2203238.34	Аналитический метод	0.1	-

Сведения о местоположении измененных (уточненных) границ объекта

1. Система координат МСК-63, зона 2

2. Сведения о характерных точках границ объекта

Обозначение характерных точек границ	Существующие координаты, м		Измененные (уточненные) координаты, м		Метод определения координат характерной точки	Средняя квадратическая погрешность положения характерной точки (Mt), м	Описание обозначения точки на местности (при наличии)
	X	Y	X	Y			
850	-	-	393173.26	2203243.17	Аналитический метод	0.1	-
851	-	-	393166.11	2203254.54	Аналитический метод	0.1	-
852	-	-	393162.61	2203260.12	Аналитический метод	0.1	-
853	-	-	393158.79	2203266.19	Аналитический метод	0.1	-
854	-	-	393118.70	2203330.00	Аналитический метод	0.1	-
855	-	-	393115.02	2203335.85	Аналитический метод	0.1	-
856	-	-	393095.54	2203366.85	Аналитический метод	0.1	-
857	-	-	393093.20	2203370.57	Аналитический метод	0.1	-
858	-	-	393085.04	2203379.32	Аналитический метод	0.1	-
859	-	-	393078.84	2203385.98	Аналитический метод	0.1	-
860	-	-	393074.93	2203390.18	Аналитический метод	0.1	-
861	-	-	393074.75	2203345.29	Аналитический метод	0.1	-
862	-	-	393070.98	2203331.52	Аналитический метод	0.1	-
863	-	-	393069.85	2203327.42	Аналитический метод	0.1	-
864	-	-	393068.63	2203322.95	Аналитический метод	0.1	-
865	-	-	393065.79	2203312.62	Аналитический метод	0.1	-
866	-	-	393052.14	2203276.72	Аналитический метод	0.1	-
867	-	-	393011.76	2203215.13	Аналитический метод	0.1	-
868	-	-	392964.64	2203143.28	Аналитический метод	0.1	-
869	-	-	392961.34	2203132.35	Аналитический метод	0.1	-
870	-	-	392957.13	2203118.36	Аналитический метод	0.1	-
871	-	-	392956.70	2203116.90	Аналитический метод	0.1	-
872	-	-	392952.20	2203101.94	Аналитический метод	0.1	-
873	-	-	392951.11	2203098.34	Аналитический метод	0.1	-
874	-	-	392949.65	2203093.46	Аналитический метод	0.1	-
875	-	-	392947.80	2203087.29	Аналитический	0.1	-

Сведения о местоположении измененных (уточненных) границ объекта

1. Система координат МСК-63, зона 2

2. Сведения о характерных точках границ объекта

Обозначение характерных точек границ	Существующие координаты, м		Измененные (уточненные) координаты, м		Метод определения координат характерной точки	Средняя квадратическая погрешность положения характерной точки (Mt), м	Описание обозначения точки на местности (при наличии)
	X	Y	X	Y			
					метод		
876	-	-	392947.32	2203085.70	Аналитический метод	0.1	-
877	-	-	392946.88	2203084.24	Аналитический метод	0.1	-
878	-	-	392946.17	2203081.86	Аналитический метод	0.1	-
879	-	-	392942.66	2203061.36	Аналитический метод	0.1	-
880	-	-	392941.02	2203051.79	Аналитический метод	0.1	-
881	-	-	392944.42	2203019.87	Аналитический метод	0.1	-
882	-	-	392963.20	2202968.68	Аналитический метод	0.1	-
883	-	-	392972.86	2202952.23	Аналитический метод	0.1	-
884	-	-	392988.01	2202960.01	Аналитический метод	0.1	-
885	-	-	393002.21	2202967.17	Аналитический метод	0.1	-
886	-	-	393023.25	2202922.30	Аналитический метод	0.1	-
887	-	-	393033.40	2202900.64	Аналитический метод	0.1	-
888	-	-	393034.70	2202897.87	Аналитический метод	0.1	-
889	-	-	393058.35	2202847.44	Аналитический метод	0.1	-
890	-	-	392979.21	2202808.63	Аналитический метод	0.1	-
891	-	-	392923.25	2202928.77	Аналитический метод	0.1	-
892	-	-	392958.48	2202945.66	Аналитический метод	0.1	-
893	-	-	392956.31	2202948.12	Аналитический метод	0.1	-
894	-	-	392947.89	2202957.69	Аналитический метод	0.1	-
895	-	-	392947.12	2202966.25	Аналитический метод	0.1	-
896	-	-	392940.24	2202990.81	Аналитический метод	0.1	-
897	-	-	392931.06	2203023.58	Аналитический метод	0.1	-
898	-	-	392929.34	2203029.71	Аналитический метод	0.1	-
899	-	-	392926.08	2203057.06	Аналитический метод	0.1	-
900	-	-	392924.29	2203072.11	Аналитический метод	0.1	-

Сведения о местоположении измененных (уточненных) границ объекта

1. Система координат МСК-63, зона 2

2. Сведения о характерных точках границ объекта

Обозначение характерных точек границ	Существующие координаты, м		Измененные (уточненные) координаты, м		Метод определения координат характерной точки	Средняя квадратическая погрешность положения характерной точки (Mt), м	Описание обозначения точки на местности (при наличии)
	X	Y	X	Y			
901	-	-	392925.97	2203077.73	Аналитический метод	0.1	-
902	-	-	392926.47	2203079.40	Аналитический метод	0.1	-
903	-	-	392927.04	2203081.28	Аналитический метод	0.1	-
904	-	-	392928.63	2203086.58	Аналитический метод	0.1	-
905	-	-	392930.13	2203091.23	Аналитический метод	0.1	-
906	-	-	392931.13	2203094.94	Аналитический метод	0.1	-
907	-	-	392932.83	2203100.62	Аналитический метод	0.1	-
908	-	-	392934.37	2203105.77	Аналитический метод	0.1	-
909	-	-	392936.30	2203112.20	Аналитический метод	0.1	-
910	-	-	392943.02	2203134.66	Аналитический метод	0.1	-
911	-	-	392947.60	2203141.94	Аналитический метод	0.1	-
912	-	-	392952.61	2203149.90	Аналитический метод	0.1	-
913	-	-	392980.35	2203194.28	Аналитический метод	0.1	-
914	-	-	392996.07	2203206.46	Аналитический метод	0.1	-
915	-	-	393003.43	2203212.35	Аналитический метод	0.1	-
916	-	-	393007.03	2203216.55	Аналитический метод	0.1	-
917	-	-	393020.19	2203231.91	Аналитический метод	0.1	-
918	-	-	393035.36	2203254.10	Аналитический метод	0.1	-
919	-	-	393025.68	2203260.41	Аналитический метод	0.1	-
920	-	-	393010.17	2203239.03	Аналитический метод	0.1	-
921	-	-	393003.35	2203230.58	Аналитический метод	0.1	-
922	-	-	393025.66	2203266.05	Аналитический метод	0.1	-
923	-	-	393046.69	2203308.04	Аналитический метод	0.1	-
924	-	-	393059.20	2203352.61	Аналитический метод	0.1	-
925	-	-	393059.12	2203381.99	Аналитический метод	0.1	-
926	-	-	393059.09	2203393.66	Аналитический	0.1	-

Сведения о местоположении измененных (уточненных) границ объекта

1. Система координат МСК-63, зона 2

2. Сведения о характерных точках границ объекта

Обозначение характерных точек границ	Существующие координаты, м		Измененные (уточненные) координаты, м		Метод определения координат характерной точки	Средняя квадратическая погрешность положения характерной точки (Mt), м	Описание обозначения точки на местности (при наличии)
	X	Y	X	Y			
					метод		
927	-	-	393059.08	2203398.10	Аналитический метод	0.1	-
928	-	-	393059.06	2203402.74	Аналитический метод	0.1	-
929	-	-	393059.06	2203407.26	Аналитический метод	0.1	-
930	-	-	393050.09	2203445.52	Аналитический метод	0.1	-
931	-	-	393047.43	2203456.91	Аналитический метод	0.1	-
932	-	-	393035.02	2203474.67	Аналитический метод	0.1	-
933	-	-	393020.32	2203495.71	Аналитический метод	0.1	-
934	-	-	393004.86	2203517.84	Аналитический метод	0.1	-
935	-	-	393003.22	2203516.60	Аналитический метод	0.1	-
936	-	-	392987.60	2203504.81	Аналитический метод	0.1	-
937	-	-	392968.82	2203525.80	Аналитический метод	0.1	-
938	-	-	392958.11	2203517.87	Аналитический метод	0.1	-
939	-	-	392954.05	2203522.23	Аналитический метод	0.1	-
940	-	-	392948.68	2203527.99	Аналитический метод	0.1	-
941	-	-	392925.19	2203553.21	Аналитический метод	0.1	-
942	-	-	392925.87	2203553.92	Аналитический метод	0.1	-
943	-	-	392940.76	2203569.48	Аналитический метод	0.1	-
944	-	-	392867.50	2203651.61	Аналитический метод	0.1	-
945	-	-	392867.23	2203651.92	Аналитический метод	0.1	-
946	-	-	392858.30	2203661.94	Аналитический метод	0.1	-
947	-	-	392858.08	2203662.19	Аналитический метод	0.1	-
948	-	-	392850.63	2203670.56	Аналитический метод	0.1	-
949	-	-	392830.57	2203693.04	Аналитический метод	0.1	-
950	-	-	392780.98	2203748.66	Аналитический метод	0.1	-
951	-	-	392767.16	2203764.16	Аналитический метод	0.1	-

Сведения о местоположении измененных (уточненных) границ объекта

1. Система координат МСК-63, зона 2

2. Сведения о характерных точках границ объекта

Обозначение характерных точек границ	Существующие координаты, м		Измененные (уточненные) координаты, м		Метод определения координат характерной точки	Средняя квадратическая погрешность положения характерной точки (Mt), м	Описание обозначения точки на местности (при наличии)
	X	Y	X	Y			
952	-	-	392752.80	2203780.25	Аналитический метод	0.1	-
953	-	-	392749.97	2203786.54	Аналитический метод	0.1	-
954	-	-	392695.85	2203906.44	Аналитический метод	0.1	-
955	-	-	392677.96	2203976.97	Аналитический метод	0.1	-
956	-	-	392668.61	2204013.78	Аналитический метод	0.1	-
957	-	-	392633.16	2204153.53	Аналитический метод	0.1	-
958	-	-	392632.19	2204157.36	Аналитический метод	0.1	-
959	-	-	392626.18	2204181.00	Аналитический метод	0.1	-
960	-	-	392625.54	2204183.57	Аналитический метод	0.1	-
961	-	-	392624.03	2204189.49	Аналитический метод	0.1	-
962	-	-	392623.63	2204191.17	Аналитический метод	0.1	-
963	-	-	392591.16	2204319.05	Аналитический метод	0.1	-
964	-	-	392564.00	2204426.11	Аналитический метод	0.1	-
965	-	-	392548.88	2204490.39	Аналитический метод	0.1	-
966	-	-	392546.62	2204500.01	Аналитический метод	0.1	-
967	-	-	392534.62	2204550.97	Аналитический метод	0.1	-
968	-	-	392530.25	2204569.54	Аналитический метод	0.1	-
969	-	-	392539.03	2204571.37	Аналитический метод	0.1	-
970	-	-	392540.18	2204571.61	Аналитический метод	0.1	-
971	-	-	392540.01	2204573.68	Аналитический метод	0.1	-
972	-	-	392532.96	2204657.05	Аналитический метод	0.1	-
973	-	-	392531.50	2204674.30	Аналитический метод	0.1	-
974	-	-	392530.11	2204690.70	Аналитический метод	0.1	-
975	-	-	392523.89	2204719.51	Аналитический метод	0.1	-
976	-	-	392512.78	2204746.88	Аналитический метод	0.1	-
977	-	-	392497.50	2204784.55	Аналитический	0.1	-

Сведения о местоположении измененных (уточненных) границ объекта

1. Система координат МСК-63, зона 2

2. Сведения о характерных точках границ объекта

Обозначение характерных точек границ	Существующие координаты, м		Измененные (уточненные) координаты, м		Метод определения координат характерной точки	Средняя квадратическая погрешность положения характерной точки (Mt), м	Описание обозначения точки на местности (при наличии)
	X	Y	X	Y			
					метод		
978	-	-	392488.48	2204806.77	Аналитический метод	0.1	-
979	-	-	392485.25	2204807.37	Аналитический метод	0.1	-
980	-	-	392476.01	2204809.07	Аналитический метод	0.1	-
981	-	-	392466.97	2204805.38	Аналитический метод	0.1	-
982	-	-	392467.54	2204803.69	Аналитический метод	0.1	-
983	-	-	392448.06	2204797.34	Аналитический метод	0.1	-
984	-	-	392387.15	2204778.43	Аналитический метод	0.1	-
985	-	-	392371.88	2204772.87	Аналитический метод	0.1	-
986	-	-	392363.40	2204769.41	Аналитический метод	0.1	-
987	-	-	392334.32	2204759.16	Аналитический метод	0.1	-
988	-	-	392316.15	2204752.05	Аналитический метод	0.1	-
989	-	-	392265.39	2204716.24	Аналитический метод	0.1	-
990	-	-	392249.23	2204699.21	Аналитический метод	0.1	-
991	-	-	392240.32	2204689.82	Аналитический метод	0.1	-
992	-	-	392237.63	2204686.98	Аналитический метод	0.1	-
993	-	-	392236.74	2204686.04	Аналитический метод	0.1	-
994	-	-	392220.66	2204656.43	Аналитический метод	0.1	-
995	-	-	392204.38	2204612.63	Аналитический метод	0.1	-
996	-	-	392202.84	2204613.31	Аналитический метод	0.1	-
997	-	-	392197.85	2204597.09	Аналитический метод	0.1	-
998	-	-	392196.47	2204591.20	Аналитический метод	0.1	-
999	-	-	392191.90	2204579.07	Аналитический метод	0.1	-
1000	-	-	392179.97	2204539.41	Аналитический метод	0.1	-
1001	-	-	392178.11	2204526.94	Аналитический метод	0.1	-
1002	-	-	392177.10	2204521.23	Аналитический метод	0.1	-

Сведения о местоположении измененных (уточненных) границ объекта

1. Система координат МСК-63, зона 2

2. Сведения о характерных точках границ объекта

Обозначение характерных точек границ	Существующие координаты, м		Измененные (уточненные) координаты, м		Метод определения координат характерной точки	Средняя квадратическая погрешность положения характерной точки (Mt), м	Описание обозначения точки на местности (при наличии)
	X	Y	X	Y			
1003	-	-	392176.46	2204509.55	Аналитический метод	0.1	-
1004	-	-	392177.36	2204499.30	Аналитический метод	0.1	-
1005	-	-	392179.05	2204483.96	Аналитический метод	0.1	-
1006	-	-	392175.33	2204483.22	Аналитический метод	0.1	-
1007	-	-	392172.68	2204509.29	Аналитический метод	0.1	-
1008	-	-	392173.32	2204521.63	Аналитический метод	0.1	-
1009	-	-	392174.59	2204535.16	Аналитический метод	0.1	-
1010	-	-	392172.12	2204536.25	Аналитический метод	0.1	-
1011	-	-	392158.69	2204508.39	Аналитический метод	0.1	-
1012	-	-	392151.00	2204491.10	Аналитический метод	0.1	-
1013	-	-	392147.45	2204492.76	Аналитический метод	0.1	-
1014	-	-	392155.96	2204511.83	Аналитический метод	0.1	-
1015	-	-	392168.49	2204537.86	Аналитический метод	0.1	-
1016	-	-	392166.63	2204539.12	Аналитический метод	0.1	-
1017	-	-	392163.17	2204542.67	Аналитический метод	0.1	-
1018	-	-	392140.62	2204561.45	Аналитический метод	0.1	-
1019	-	-	392040.40	2204501.58	Аналитический метод	0.1	-
1020	-	-	392033.39	2204503.82	Аналитический метод	0.1	-
1021	-	-	392172.78	2204588.61	Аналитический метод	0.1	-
1022	-	-	392190.65	2204620.38	Аналитический метод	0.1	-
1023	-	-	392216.62	2204691.71	Аналитический метод	0.1	-
1024	-	-	392233.46	2204702.18	Аналитический метод	0.1	-
1025	-	-	392240.31	2204709.54	Аналитический метод	0.1	-
1026	-	-	392240.71	2204709.97	Аналитический метод	0.1	-
1027	-	-	392234.62	2204721.83	Аналитический метод	0.1	-
1028	-	-	392232.90	2204724.63	Аналитический	0.1	-

Сведения о местоположении измененных (уточненных) границ объекта

1. Система координат МСК-63, зона 2

2. Сведения о характерных точках границ объекта

Обозначение характерных точек границ	Существующие координаты, м		Измененные (уточненные) координаты, м		Метод определения координат характерной точки	Средняя квадратическая погрешность положения характерной точки (Mt), м	Описание обозначения точки на местности (при наличии)
	X	Y	X	Y			
					метод		
1029	-	-	392241.63	2204730.31	Аналитический метод	0.1	-
1030	-	-	392252.39	2204736.07	Аналитический метод	0.1	-
1031	-	-	392263.64	2204740.68	Аналитический метод	0.1	-
1032	-	-	392275.51	2204744.56	Аналитический метод	0.1	-
1033	-	-	392288.90	2204748.99	Аналитический метод	0.1	-
1034	-	-	392299.57	2204755.90	Аналитический метод	0.1	-
1035	-	-	392313.73	2204762.00	Аналитический метод	0.1	-
1036	-	-	392343.06	2204777.08	Аналитический метод	0.1	-
1037	-	-	392342.23	2204778.89	Аналитический метод	0.1	-
1038	-	-	392348.67	2204781.71	Аналитический метод	0.1	-
1039	-	-	392364.44	2204800.21	Аналитический метод	0.1	-
1040	-	-	392377.09	2204820.69	Аналитический метод	0.1	-
1041	-	-	392381.14	2204826.26	Аналитический метод	0.1	-
1042	-	-	392385.22	2204831.89	Аналитический метод	0.1	-
1043	-	-	392395.13	2204845.55	Аналитический метод	0.1	-
1044	-	-	392397.60	2204852.84	Аналитический метод	0.1	-
1045	-	-	392399.57	2204858.63	Аналитический метод	0.1	-
1046	-	-	392409.99	2204889.42	Аналитический метод	0.1	-
1047	-	-	392412.05	2204933.57	Аналитический метод	0.1	-
1048	-	-	392401.50	2204994.04	Аналитический метод	0.1	-
1049	-	-	392400.27	2205001.10	Аналитический метод	0.1	-
1050	-	-	392397.31	2205007.79	Аналитический метод	0.1	-
1051	-	-	392383.30	2205016.59	Аналитический метод	0.1	-
1052	-	-	392373.06	2205041.39	Аналитический метод	0.1	-
1053	-	-	392366.49	2205057.32	Аналитический метод	0.1	-

Сведения о местоположении измененных (уточненных) границ объекта

1. Система координат МСК-63, зона 2

2. Сведения о характерных точках границ объекта

Обозначение характерных точек границ	Существующие координаты, м		Измененные (уточненные) координаты, м		Метод определения координат характерной точки	Средняя квадратическая погрешность положения характерной точки (Mt), м	Описание обозначения точки на местности (при наличии)
	X	Y	X	Y			
1054	-	-	392363.71	2205064.07	Аналитический метод	0.1	-
1055	-	-	392353.29	2205089.32	Аналитический метод	0.1	-
1056	-	-	392351.39	2205093.95	Аналитический метод	0.1	-
1057	-	-	392348.88	2205100.00	Аналитический метод	0.1	-
1058	-	-	392346.06	2205106.87	Аналитический метод	0.1	-
1059	-	-	392339.28	2205113.61	Аналитический метод	0.1	-
1060	-	-	392336.10	2205116.77	Аналитический метод	0.1	-
1061	-	-	392325.64	2205127.20	Аналитический метод	0.1	-
1062	-	-	392318.54	2205134.27	Аналитический метод	0.1	-
1063	-	-	392311.82	2205140.96	Аналитический метод	0.1	-
1064	-	-	392303.20	2205149.55	Аналитический метод	0.1	-
1065	-	-	392290.50	2205162.19	Аналитический метод	0.1	-
1066	-	-	392272.19	2205180.44	Аналитический метод	0.1	-
1067	-	-	392263.60	2205191.77	Аналитический метод	0.1	-
1068	-	-	392243.41	2205218.61	Аналитический метод	0.1	-
1069	-	-	392236.86	2205227.28	Аналитический метод	0.1	-
1070	-	-	392204.14	2205270.61	Аналитический метод	0.1	-
1071	-	-	392189.53	2205309.87	Аналитический метод	0.1	-
1072	-	-	392178.38	2205340.39	Аналитический метод	0.1	-
1073	-	-	392176.58	2205344.65	Аналитический метод	0.1	-
1074	-	-	392083.16	2205595.68	Аналитический метод	0.1	-
1075	-	-	392080.79	2205602.03	Аналитический метод	0.1	-
1076	-	-	392070.86	2205628.71	Аналитический метод	0.1	-
1077	-	-	392068.59	2205634.82	Аналитический метод	0.1	-
1078	-	-	392064.87	2205644.78	Аналитический метод	0.1	-
1079	-	-	392034.43	2205726.58	Аналитический	0.1	-

Сведения о местоположении измененных (уточненных) границ объекта

1. Система координат МСК-63, зона 2

2. Сведения о характерных точках границ объекта

Обозначение характерных точек границ	Существующие координаты, м		Измененные (уточненные) координаты, м		Метод определения координат характерной точки	Средняя квадратическая погрешность положения характерной точки (Mt), м	Описание обозначения точки на местности (при наличии)
	X	Y	X	Y			
					метод		
1080	-	-	392015.08	2205778.58	Аналитический метод	0.1	-
1081	-	-	391996.10	2205829.56	Аналитический метод	0.1	-
1082	-	-	391989.04	2205848.52	Аналитический метод	0.1	-
1083	-	-	391974.95	2205843.11	Аналитический метод	0.1	-
1084	-	-	391971.40	2205851.90	Аналитический метод	0.1	-
1085	-	-	391963.79	2205870.71	Аналитический метод	0.1	-
1086	-	-	391917.96	2205983.95	Аналитический метод	0.1	-
1087	-	-	391916.47	2205987.66	Аналитический метод	0.1	-
1088	-	-	391902.57	2206021.98	Аналитический метод	0.1	-
1089	-	-	391898.01	2206033.23	Аналитический метод	0.1	-
1090	-	-	391895.03	2206040.61	Аналитический метод	0.1	-
1091	-	-	391889.70	2206057.35	Аналитический метод	0.1	-
1092	-	-	391879.79	2206088.47	Аналитический метод	0.1	-
1093	-	-	391865.70	2206132.71	Аналитический метод	0.1	-
1094	-	-	391865.72	2206134.56	Аналитический метод	0.1	-
1095	-	-	391865.77	2206137.46	Аналитический метод	0.1	-
1096	-	-	391864.61	2206138.16	Аналитический метод	0.1	-
1097	-	-	391836.20	2206210.98	Аналитический метод	0.1	-
1098	-	-	391828.90	2206233.09	Аналитический метод	0.1	-
1099	-	-	391826.32	2206249.42	Аналитический метод	0.1	-
1100	-	-	391820.77	2206266.32	Аналитический метод	0.1	-
1101	-	-	391815.88	2206281.47	Аналитический метод	0.1	-
1102	-	-	391816.34	2206282.78	Аналитический метод	0.1	-
1103	-	-	391815.53	2206288.35	Аналитический метод	0.1	-
1104	-	-	391814.18	2206290.59	Аналитический метод	0.1	-

Сведения о местоположении измененных (уточненных) границ объекта

1. Система координат МСК-63, зона 2

2. Сведения о характерных точках границ объекта

Обозначение характерных точек границ	Существующие координаты, м		Измененные (уточненные) координаты, м		Метод определения координат характерной точки	Средняя квадратическая погрешность положения характерной точки (Mt), м	Описание обозначения точки на местности (при наличии)
	X	Y	X	Y			
1105	-	-	391796.58	2206341.74	Аналитический метод	0.1	-
1106	-	-	391798.32	2206371.58	Аналитический метод	0.1	-
1107	-	-	391797.93	2206396.34	Аналитический метод	0.1	-
1108	-	-	391795.77	2206432.07	Аналитический метод	0.1	-
1109	-	-	391794.45	2206454.52	Аналитический метод	0.1	-
1110	-	-	391794.36	2206458.89	Аналитический метод	0.1	-
1111	-	-	391793.64	2206482.97	Аналитический метод	0.1	-
1112	-	-	391789.81	2206503.98	Аналитический метод	0.1	-
1113	-	-	391779.80	2206538.25	Аналитический метод	0.1	-
1114	-	-	391778.52	2206555.23	Аналитический метод	0.1	-
1115	-	-	391765.62	2206592.05	Аналитический метод	0.1	-
1116	-	-	391754.08	2206613.97	Аналитический метод	0.1	-
1117	-	-	391742.94	2206631.71	Аналитический метод	0.1	-
1118	-	-	391732.48	2206647.59	Аналитический метод	0.1	-
1119	-	-	391706.83	2206675.65	Аналитический метод	0.1	-
1120	-	-	391687.48	2206694.24	Аналитический метод	0.1	-
1121	-	-	391662.99	2206713.92	Аналитический метод	0.1	-
1122	-	-	391614.06	2206753.14	Аналитический метод	0.1	-
1123	-	-	391595.50	2206747.41	Аналитический метод	0.1	-
1124	-	-	391577.46	2206764.00	Аналитический метод	0.1	-
1125	-	-	391550.49	2206829.14	Аналитический метод	0.1	-
1126	-	-	391482.34	2206988.63	Аналитический метод	0.1	-
1127	-	-	391452.10	2207051.60	Аналитический метод	0.1	-
1128	-	-	391429.27	2207098.01	Аналитический метод	0.1	-
1129	-	-	391415.18	2207127.73	Аналитический метод	0.1	-
1130	-	-	391406.32	2207146.43	Аналитический	0.1	-

Сведения о местоположении измененных (уточненных) границ объекта

1. Система координат МСК-63, зона 2

2. Сведения о характерных точках границ объекта

Обозначение характерных точек границ	Существующие координаты, м		Измененные (уточненные) координаты, м		Метод определения координат характерной точки	Средняя квадратическая погрешность положения характерной точки (Mt), м	Описание обозначения точки на местности (при наличии)
	X	Y	X	Y			
					метод		
1131	-	-	391403.87	2207151.68	Аналитический метод	0.1	-
1132	-	-	391392.57	2207164.23	Аналитический метод	0.1	-
1133	-	-	391378.24	2207180.15	Аналитический метод	0.1	-
1134	-	-	391372.24	2207186.80	Аналитический метод	0.1	-
1135	-	-	391369.83	2207189.49	Аналитический метод	0.1	-
1136	-	-	391340.68	2207221.87	Аналитический метод	0.1	-
1137	-	-	391339.09	2207223.65	Аналитический метод	0.1	-
1138	-	-	391326.73	2207237.36	Аналитический метод	0.1	-
1139	-	-	391303.35	2207231.70	Аналитический метод	0.1	-
1140	-	-	391275.74	2207219.08	Аналитический метод	0.1	-
1141	-	-	391253.36	2207282.23	Аналитический метод	0.1	-
1142	-	-	391167.70	2207257.93	Аналитический метод	0.1	-
1143	-	-	391165.83	2207267.69	Аналитический метод	0.1	-
1144	-	-	391165.44	2207269.70	Аналитический метод	0.1	-
1145	-	-	391165.05	2207271.70	Аналитический метод	0.1	-
1146	-	-	391164.19	2207276.20	Аналитический метод	0.1	-
1147	-	-	391163.75	2207278.35	Аналитический метод	0.1	-
1148	-	-	391163.17	2207281.21	Аналитический метод	0.1	-
1149	-	-	391159.41	2207290.62	Аналитический метод	0.1	-
1150	-	-	391153.62	2207301.85	Аналитический метод	0.1	-
1151	-	-	391151.24	2207303.71	Аналитический метод	0.1	-
1152	-	-	391147.52	2207312.34	Аналитический метод	0.1	-
1153	-	-	391142.14	2207325.97	Аналитический метод	0.1	-
1154	-	-	391141.51	2207329.06	Аналитический метод	0.1	-
1155	-	-	391141.30	2207330.09	Аналитический метод	0.1	-

Сведения о местоположении измененных (уточненных) границ объекта

1. Система координат МСК-63, зона 2

2. Сведения о характерных точках границ объекта

Обозначение характерных точек границ	Существующие координаты, м		Измененные (уточненные) координаты, м		Метод определения координат характерной точки	Средняя квадратическая погрешность положения характерной точки (Mt), м	Описание обозначения точки на местности (при наличии)
	X	Y	X	Y			
1156	-	-	391183.85	2207343.81	Аналитический метод	0.1	-
1157	-	-	391180.44	2207355.62	Аналитический метод	0.1	-
1158	-	-	391182.72	2207356.37	Аналитический метод	0.1	-
1159	-	-	391171.03	2207389.02	Аналитический метод	0.1	-
1160	-	-	391166.72	2207387.40	Аналитический метод	0.1	-
1161	-	-	391159.40	2207407.39	Аналитический метод	0.1	-
1162	-	-	391226.35	2207432.08	Аналитический метод	0.1	-
1163	-	-	391238.74	2207436.90	Аналитический метод	0.1	-
1164	-	-	391237.02	2207550.23	Аналитический метод	0.1	-
1165	-	-	391233.81	2207599.42	Аналитический метод	0.1	-
1166	-	-	391233.45	2207602.57	Аналитический метод	0.1	-
1167	-	-	391228.81	2207619.15	Аналитический метод	0.1	-
1168	-	-	391218.96	2207648.32	Аналитический метод	0.1	-
1169	-	-	391216.29	2207652.44	Аналитический метод	0.1	-
1170	-	-	391214.08	2207655.84	Аналитический метод	0.1	-
1171	-	-	391208.68	2207664.19	Аналитический метод	0.1	-
1172	-	-	391211.71	2207674.85	Аналитический метод	0.1	-
1173	-	-	391213.01	2207679.41	Аналитический метод	0.1	-
1174	-	-	391217.54	2207695.33	Аналитический метод	0.1	-
1175	-	-	391228.25	2207732.95	Аналитический метод	0.1	-
1176	-	-	391237.30	2207764.74	Аналитический метод	0.1	-
1177	-	-	391238.90	2207770.35	Аналитический метод	0.1	-
1178	-	-	391244.75	2207790.86	Аналитический метод	0.1	-
1179	-	-	391252.83	2207819.26	Аналитический метод	0.1	-
1180	-	-	391255.37	2207828.15	Аналитический метод	0.1	-
1181	-	-	391256.70	2207832.85	Аналитический	0.1	-

Сведения о местоположении измененных (уточненных) границ объекта

1. Система координат МСК-63, зона 2

2. Сведения о характерных точках границ объекта

Обозначение характерных точек границ	Существующие координаты, м		Измененные (уточненные) координаты, м		Метод определения координат характерной точки	Средняя квадратическая погрешность положения характерной точки (Mt), м	Описание обозначения точки на местности (при наличии)
	X	Y	X	Y			
					метод		
1182	-	-	391256.94	2207833.70	Аналитический метод	0.1	-
1183	-	-	391222.18	2207936.75	Аналитический метод	0.1	-
1184	-	-	391223.24	2207943.65	Аналитический метод	0.1	-
1185	-	-	391218.49	2207947.71	Аналитический метод	0.1	-
1186	-	-	391216.53	2207953.48	Аналитический метод	0.1	-
1187	-	-	391214.47	2207959.58	Аналитический метод	0.1	-
1188	-	-	391156.60	2208017.01	Аналитический метод	0.1	-
1189	-	-	391149.26	2208024.28	Аналитический метод	0.1	-
1190	-	-	391069.20	2208103.73	Аналитический метод	0.1	-
1191	-	-	391065.59	2208107.30	Аналитический метод	0.1	-
1192	-	-	391053.08	2208115.42	Аналитический метод	0.1	-
1193	-	-	391047.46	2208117.22	Аналитический метод	0.1	-
1194	-	-	391023.19	2208129.00	Аналитический метод	0.1	-
1195	-	-	390998.81	2208136.98	Аналитический метод	0.1	-
1196	-	-	390976.44	2208140.70	Аналитический метод	0.1	-
1197	-	-	390958.71	2208142.22	Аналитический метод	0.1	-
1198	-	-	390941.41	2208142.41	Аналитический метод	0.1	-
1199	-	-	390928.63	2208141.85	Аналитический метод	0.1	-
1200	-	-	390895.57	2208135.67	Аналитический метод	0.1	-
1201	-	-	390888.05	2208135.25	Аналитический метод	0.1	-
1202	-	-	390884.60	2208133.18	Аналитический метод	0.1	-
1203	-	-	390874.93	2208133.58	Аналитический метод	0.1	-
1204	-	-	390861.44	2208134.29	Аналитический метод	0.1	-
1205	-	-	390856.17	2208126.42	Аналитический метод	0.1	-
1206	-	-	390848.85	2208118.00	Аналитический метод	0.1	-

Сведения о местоположении измененных (уточненных) границ объекта

1. Система координат МСК-63, зона 2

2. Сведения о характерных точках границ объекта

Обозначение характерных точек границ	Существующие координаты, м		Измененные (уточненные) координаты, м		Метод определения координат характерной точки	Средняя квадратическая погрешность положения характерной точки (Mt), м	Описание обозначения точки на местности (при наличии)
	X	Y	X	Y			
1207	-	-	390842.83	2208111.08	Аналитический метод	0.1	-
1208	-	-	390771.17	2208046.65	Аналитический метод	0.1	-
1209	-	-	390769.27	2208051.67	Аналитический метод	0.1	-
1210	-	-	390768.96	2208052.47	Аналитический метод	0.1	-
1211	-	-	390766.74	2208058.02	Аналитический метод	0.1	-
1212	-	-	390764.86	2208062.82	Аналитический метод	0.1	-
1213	-	-	390762.40	2208069.01	Аналитический метод	0.1	-
1214	-	-	390760.71	2208073.27	Аналитический метод	0.1	-
1215	-	-	390781.58	2208091.54	Аналитический метод	0.1	-
1216	-	-	390785.60	2208095.06	Аналитический метод	0.1	-
1217	-	-	390788.14	2208097.29	Аналитический метод	0.1	-
1218	-	-	390791.70	2208100.41	Аналитический метод	0.1	-
1219	-	-	390805.45	2208112.45	Аналитический метод	0.1	-
1220	-	-	390817.34	2208125.01	Аналитический метод	0.1	-
1221	-	-	390823.53	2208133.08	Аналитический метод	0.1	-
1222	-	-	390837.29	2208151.02	Аналитический метод	0.1	-
1223	-	-	390838.55	2208153.20	Аналитический метод	0.1	-
1224	-	-	390840.72	2208156.97	Аналитический метод	0.1	-
1225	-	-	390845.30	2208164.91	Аналитический метод	0.1	-
1226	-	-	390847.51	2208168.74	Аналитический метод	0.1	-
1227	-	-	390864.64	2208206.25	Аналитический метод	0.1	-
1228	-	-	390867.47	2208215.71	Аналитический метод	0.1	-
1229	-	-	390868.20	2208219.09	Аналитический метод	0.1	-
1230	-	-	390870.04	2208227.71	Аналитический метод	0.1	-
1231	-	-	390872.94	2208241.13	Аналитический метод	0.1	-
1232	-	-	390875.72	2208264.26	Аналитический	0.1	-

Сведения о местоположении измененных (уточненных) границ объекта

1. Система координат МСК-63, зона 2

2. Сведения о характерных точках границ объекта

Обозначение характерных точек границ	Существующие координаты, м		Измененные (уточненные) координаты, м		Метод определения координат характерной точки	Средняя квадратическая погрешность положения характерной точки (Mt), м	Описание обозначения точки на местности (при наличии)
	X	Y	X	Y			
					метод		
1233	-	-	390876.33	2208281.94	Аналитический метод	0.1	-
1234	-	-	390874.85	2208293.83	Аналитический метод	0.1	-
1235	-	-	390874.59	2208295.99	Аналитический метод	0.1	-
1236	-	-	390871.94	2208314.53	Аналитический метод	0.1	-
1237	-	-	390868.65	2208309.48	Аналитический метод	0.1	-
1238	-	-	390862.61	2208313.48	Аналитический метод	0.1	-
1239	-	-	390866.60	2208319.28	Аналитический метод	0.1	-
1240	-	-	390870.96	2208316.45	Аналитический метод	0.1	-
1241	-	-	390868.10	2208321.62	Аналитический метод	0.1	-
1242	-	-	390861.07	2208334.57	Аналитический метод	0.1	-
1243	-	-	390858.63	2208339.04	Аналитический метод	0.1	-
1244	-	-	390845.13	2208366.83	Аналитический метод	0.1	-
1245	-	-	390829.68	2208391.62	Аналитический метод	0.1	-
1246	-	-	390815.65	2208410.05	Аналитический метод	0.1	-
1247	-	-	390812.68	2208409.33	Аналитический метод	0.1	-
1248	-	-	390804.53	2208405.63	Аналитический метод	0.1	-
1249	-	-	390799.14	2208402.72	Аналитический метод	0.1	-
1250	-	-	390795.62	2208400.77	Аналитический метод	0.1	-
1251	-	-	390791.31	2208398.38	Аналитический метод	0.1	-
1252	-	-	390787.80	2208396.42	Аналитический метод	0.1	-
1253	-	-	390787.51	2208396.99	Аналитический метод	0.1	-
1254	-	-	390787.45	2208396.96	Аналитический метод	0.1	-
1255	-	-	390758.34	2208454.54	Аналитический метод	0.1	-
1256	-	-	390660.29	2208419.87	Аналитический метод	0.1	-
1257	-	-	390649.83	2208433.47	Аналитический метод	0.1	-

Сведения о местоположении измененных (уточненных) границ объекта

1. Система координат МСК-63, зона 2

2. Сведения о характерных точках границ объекта

Обозначение характерных точек границ	Существующие координаты, м		Измененные (уточненные) координаты, м		Метод определения координат характерной точки	Средняя квадратическая погрешность положения характерной точки (Mt), м	Описание обозначения точки на местности (при наличии)
	X	Y	X	Y			
1258	-	-	390647.46	2208436.47	Аналитический метод	0.1	-
1259	-	-	390623.16	2208466.97	Аналитический метод	0.1	-
1260	-	-	390610.69	2208505.41	Аналитический метод	0.1	-
1261	-	-	390623.32	2208512.47	Аналитический метод	0.1	-
1262	-	-	390634.90	2208519.43	Аналитический метод	0.1	-
1263	-	-	390635.78	2208519.96	Аналитический метод	0.1	-
1264	-	-	390652.60	2208530.06	Аналитический метод	0.1	-
1265	-	-	390535.60	2208719.29	Аналитический метод	0.1	-
1266	-	-	390532.71	2208723.23	Аналитический метод	0.1	-
1267	-	-	390528.09	2208720.21	Аналитический метод	0.1	-
1268	-	-	390522.94	2208727.35	Аналитический метод	0.1	-
1269	-	-	390523.33	2208739.48	Аналитический метод	0.1	-
1270	-	-	390514.53	2208753.46	Аналитический метод	0.1	-
1271	-	-	390512.21	2208757.23	Аналитический метод	0.1	-
1272	-	-	390487.13	2208798.04	Аналитический метод	0.1	-
1273	-	-	390482.65	2208805.05	Аналитический метод	0.1	-
1274	-	-	390437.01	2208871.26	Аналитический метод	0.1	-
1275	-	-	390405.57	2208916.84	Аналитический метод	0.1	-
1276	-	-	390364.42	2208976.52	Аналитический метод	0.1	-
1277	-	-	390290.63	2209083.54	Аналитический метод	0.1	-
1278	-	-	390052.94	2209415.56	Аналитический метод	0.1	-
1279	-	-	390015.98	2209467.32	Аналитический метод	0.1	-
1280	-	-	390031.33	2209468.28	Аналитический метод	0.1	-
1281	-	-	390032.30	2209468.81	Аналитический метод	0.1	-
1282	-	-	390033.34	2209468.41	Аналитический метод	0.1	-
1283	-	-	390037.86	2209468.69	Аналитический	0.1	-

Сведения о местоположении измененных (уточненных) границ объекта

1. Система координат МСК-63, зона 2

2. Сведения о характерных точках границ объекта

Обозначение характерных точек границ	Существующие координаты, м		Измененные (уточненные) координаты, м		Метод определения координат характерной точки	Средняя квадратическая погрешность положения характерной точки (Mt), м	Описание обозначения точки на местности (при наличии)
	X	Y	X	Y			
					метод		
1284	-	-	390055.89	2209462.73	Аналитический метод	0.1	-
1285	-	-	390098.18	2209448.71	Аналитический метод	0.1	-
1286	-	-	390121.15	2209465.56	Аналитический метод	0.1	-
1287	-	-	390126.16	2209469.23	Аналитический метод	0.1	-
1288	-	-	390132.13	2209460.91	Аналитический метод	0.1	-
1289	-	-	390133.21	2209459.40	Аналитический метод	0.1	-
1290	-	-	390135.28	2209456.51	Аналитический метод	0.1	-
1291	-	-	390143.93	2209444.46	Аналитический метод	0.1	-
1292	-	-	390175.91	2209399.88	Аналитический метод	0.1	-
1293	-	-	390186.65	2209384.91	Аналитический метод	0.1	-
1294	-	-	390226.46	2209329.40	Аналитический метод	0.1	-
1295	-	-	390271.12	2209267.16	Аналитический метод	0.1	-
1296	-	-	390498.12	2208950.73	Аналитический метод	0.1	-
1297	-	-	390556.04	2208986.39	Аналитический метод	0.1	-
1298	-	-	390559.32	2209195.63	Аналитический метод	0.1	-
1299	-	-	390559.35	2209197.65	Аналитический метод	0.1	-
1300	-	-	390559.99	2209238.30	Аналитический метод	0.1	-
1301	-	-	390560.05	2209242.62	Аналитический метод	0.1	-
1302	-	-	390594.43	2209245.02	Аналитический метод	0.1	-
1303	-	-	390614.43	2209218.72	Аналитический метод	0.1	-
1304	-	-	390617.31	2209214.94	Аналитический метод	0.1	-
1305	-	-	390627.48	2209201.56	Аналитический метод	0.1	-
1306	-	-	390635.69	2209190.78	Аналитический метод	0.1	-
1307	-	-	390643.98	2209179.87	Аналитический метод	0.1	-
1308	-	-	390648.76	2209173.59	Аналитический метод	0.1	-

Сведения о местоположении измененных (уточненных) границ объекта

1. Система координат МСК-63, зона 2

2. Сведения о характерных точках границ объекта

Обозначение характерных точек границ	Существующие координаты, м		Измененные (уточненные) координаты, м		Метод определения координат характерной точки	Средняя квадратическая погрешность положения характерной точки (Mt), м	Описание обозначения точки на местности (при наличии)
	X	Y	X	Y			
1309	-	-	390656.49	2209163.43	Аналитический метод	0.1	-
1310	-	-	390685.41	2209125.40	Аналитический метод	0.1	-
1311	-	-	390714.56	2209087.10	Аналитический метод	0.1	-
1312	-	-	390723.90	2209074.81	Аналитический метод	0.1	-
1313	-	-	390735.35	2209059.76	Аналитический метод	0.1	-
1314	-	-	390753.80	2209035.51	Аналитический метод	0.1	-
1315	-	-	390754.29	2209033.98	Аналитический метод	0.1	-
1316	-	-	390756.14	2209028.13	Аналитический метод	0.1	-
1317	-	-	390849.51	2208733.93	Аналитический метод	0.1	-
1318	-	-	390864.84	2208637.97	Аналитический метод	0.1	-
1319	-	-	390866.25	2208629.05	Аналитический метод	0.1	-
1320	-	-	390868.72	2208613.64	Аналитический метод	0.1	-
1321	-	-	390871.92	2208588.50	Аналитический метод	0.1	-
1322	-	-	390876.36	2208553.61	Аналитический метод	0.1	-
1323	-	-	390877.57	2208544.09	Аналитический метод	0.1	-
1324	-	-	390880.23	2208523.18	Аналитический метод	0.1	-
1325	-	-	390897.64	2208386.45	Аналитический метод	0.1	-
1326	-	-	390900.25	2208365.96	Аналитический метод	0.1	-
1327	-	-	390900.96	2208356.34	Аналитический метод	0.1	-
1328	-	-	390902.28	2208350.01	Аналитический метод	0.1	-
1329	-	-	390905.49	2208346.09	Аналитический метод	0.1	-
1330	-	-	390911.39	2208338.90	Аналитический метод	0.1	-
1331	-	-	390929.87	2208316.37	Аналитический метод	0.1	-
1332	-	-	390976.27	2208259.75	Аналитический метод	0.1	-
1333	-	-	390980.00	2208255.22	Аналитический метод	0.1	-
1334	-	-	390986.50	2208247.29	Аналитический	0.1	-

Сведения о местоположении измененных (уточненных) границ объекта

1. Система координат МСК-63, зона 2

2. Сведения о характерных точках границ объекта

Обозначение характерных точек границ	Существующие координаты, м		Измененные (уточненные) координаты, м		Метод определения координат характерной точки	Средняя квадратическая погрешность положения характерной точки (Mt), м	Описание обозначения точки на местности (при наличии)
	X	Y	X	Y			
					метод		
1335	-	-	390989.84	2208243.21	Аналитический метод	0.1	-
1336	-	-	391100.65	2208108.04	Аналитический метод	0.1	-
1337	-	-	391126.24	2208085.01	Аналитический метод	0.1	-
1338	-	-	391199.64	2208018.96	Аналитический метод	0.1	-
1339	-	-	391199.69	2208086.51	Аналитический метод	0.1	-
1340	-	-	391199.69	2208101.48	Аналитический метод	0.1	-
1341	-	-	391199.71	2208120.84	Аналитический метод	0.1	-
1342	-	-	391199.72	2208141.60	Аналитический метод	0.1	-
1343	-	-	391199.82	2208321.29	Аналитический метод	0.1	-
1344	-	-	391195.46	2208428.51	Аналитический метод	0.1	-
1345	-	-	391190.48	2208550.75	Аналитический метод	0.1	-
1346	-	-	391174.92	2208625.00	Аналитический метод	0.1	-
1347	-	-	391162.55	2208683.97	Аналитический метод	0.1	-
1348	-	-	391161.43	2208689.31	Аналитический метод	0.1	-
1349	-	-	391152.84	2208730.31	Аналитический метод	0.1	-
1350	-	-	391151.57	2208736.39	Аналитический метод	0.1	-
1351	-	-	391130.75	2208835.49	Аналитический метод	0.1	-
1352	-	-	391127.18	2208852.48	Аналитический метод	0.1	-
1353	-	-	391119.76	2208889.53	Аналитический метод	0.1	-
1354	-	-	391011.80	2209424.93	Аналитический метод	0.1	-
1355	-	-	391011.12	2209428.34	Аналитический метод	0.1	-
1356	-	-	391013.27	2209428.80	Аналитический метод	0.1	-
1357	-	-	390996.03	2209515.22	Аналитический метод	0.1	-
1358	-	-	390954.01	2209725.84	Аналитический метод	0.1	-
1359	-	-	390960.52	2209772.99	Аналитический метод	0.1	-

Сведения о местоположении измененных (уточненных) границ объекта

1. Система координат МСК-63, зона 2

2. Сведения о характерных точках границ объекта

Обозначение характерных точек границ	Существующие координаты, м		Измененные (уточненные) координаты, м		Метод определения координат характерной точки	Средняя квадратическая погрешность положения характерной точки (Mt), м	Описание обозначения точки на местности (при наличии)
	X	Y	X	Y			
1360	-	-	390978.61	2209689.77	Аналитический метод	0.1	-
1361	-	-	391000.34	2209585.80	Аналитический метод	0.1	-
1362	-	-	391001.17	2209580.48	Аналитический метод	0.1	-
1363	-	-	391002.20	2209573.75	Аналитический метод	0.1	-
1364	-	-	391005.84	2209569.11	Аналитический метод	0.1	-
1365	-	-	391006.77	2209567.88	Аналитический метод	0.1	-
1366	-	-	391013.09	2209559.84	Аналитический метод	0.1	-
1367	-	-	391014.54	2209552.67	Аналитический метод	0.1	-
1368	-	-	391024.27	2209504.32	Аналитический метод	0.1	-
1369	-	-	391024.44	2209503.88	Аналитический метод	0.1	-
1370	-	-	391026.49	2209498.34	Аналитический метод	0.1	-
1371	-	-	391031.98	2209483.47	Аналитический метод	0.1	-
1372	-	-	391031.54	2209481.58	Аналитический метод	0.1	-
1373	-	-	391029.79	2209474.22	Аналитический метод	0.1	-
1374	-	-	391031.77	2209470.63	Аналитический метод	0.1	-
1375	-	-	391035.27	2209463.90	Аналитический метод	0.1	-
1376	-	-	391041.97	2209437.71	Аналитический метод	0.1	-
1377	-	-	391043.78	2209430.51	Аналитический метод	0.1	-
1378	-	-	391045.77	2209422.69	Аналитический метод	0.1	-
1379	-	-	391066.44	2209347.30	Аналитический метод	0.1	-
1380	-	-	391067.49	2209340.18	Аналитический метод	0.1	-
1381	-	-	391069.50	2209326.50	Аналитический метод	0.1	-
1382	-	-	391081.33	2209270.55	Аналитический метод	0.1	-
1383	-	-	391084.39	2209256.11	Аналитический метод	0.1	-
1384	-	-	391087.22	2209242.70	Аналитический метод	0.1	-
1385	-	-	391095.52	2209216.55	Аналитический	0.1	-

Сведения о местоположении измененных (уточненных) границ объекта

1. Система координат МСК-63, зона 2

2. Сведения о характерных точках границ объекта

Обозначение характерных точек границ	Существующие координаты, м		Измененные (уточненные) координаты, м		Метод определения координат характерной точки	Средняя квадратическая погрешность положения характерной точки (Mt), м	Описание обозначения точки на местности (при наличии)
	X	Y	X	Y			
					метод		
1386	-	-	391097.30	2209211.94	Аналитический метод	0.1	-
1387	-	-	391100.56	2209193.49	Аналитический метод	0.1	-
1388	-	-	391107.57	2209153.02	Аналитический метод	0.1	-
1389	-	-	391115.32	2209122.96	Аналитический метод	0.1	-
1390	-	-	391113.42	2209107.28	Аналитический метод	0.1	-
1391	-	-	391113.05	2209104.30	Аналитический метод	0.1	-
1392	-	-	391116.46	2209087.41	Аналитический метод	0.1	-
1393	-	-	391119.87	2209073.93	Аналитический метод	0.1	-
1394	-	-	391125.83	2209050.19	Аналитический метод	0.1	-
1395	-	-	391126.68	2209047.23	Аналитический метод	0.1	-
1396	-	-	391124.77	2209023.44	Аналитический метод	0.1	-
1397	-	-	391123.57	2209008.53	Аналитический метод	0.1	-
1398	-	-	391125.04	2209001.23	Аналитический метод	0.1	-
1399	-	-	391128.45	2208985.53	Аналитический метод	0.1	-
1400	-	-	391173.86	2208771.39	Аналитический метод	0.1	-
1401	-	-	391184.64	2208720.54	Аналитический метод	0.1	-
1402	-	-	391212.74	2208588.00	Аналитический метод	0.1	-
1403	-	-	391223.73	2208515.89	Аналитический метод	0.1	-
1404	-	-	391225.97	2208501.22	Аналитический метод	0.1	-
1405	-	-	391227.56	2208490.80	Аналитический метод	0.1	-
1406	-	-	391232.26	2208459.98	Аналитический метод	0.1	-
1407	-	-	391255.55	2208307.14	Аналитический метод	0.1	-
1408	-	-	391266.25	2208309.18	Аналитический метод	0.1	-
1409	-	-	391267.42	2208309.41	Аналитический метод	0.1	-
1410	-	-	391294.61	2208314.58	Аналитический метод	0.1	-

Сведения о местоположении измененных (уточненных) границ объекта

1. Система координат МСК-63, зона 2

2. Сведения о характерных точках границ объекта

Обозначение характерных точек границ	Существующие координаты, м		Измененные (уточненные) координаты, м		Метод определения координат характерной точки	Средняя квадратическая погрешность положения характерной точки (Mt), м	Описание обозначения точки на местности (при наличии)
	X	Y	X	Y			
1411	-	-	391310.96	2208348.17	Аналитический метод	0.1	-
1412	-	-	391329.43	2208372.09	Аналитический метод	0.1	-
1413	-	-	391347.96	2208396.10	Аналитический метод	0.1	-
1414	-	-	391358.74	2208410.06	Аналитический метод	0.1	-
1415	-	-	391366.33	2208419.89	Аналитический метод	0.1	-
1416	-	-	391397.09	2208443.72	Аналитический метод	0.1	-
1417	-	-	391397.39	2208443.96	Аналитический метод	0.1	-
1418	-	-	391460.28	2208492.68	Аналитический метод	0.1	-
1419	-	-	391479.70	2208507.73	Аналитический метод	0.1	-
1420	-	-	391482.17	2208509.64	Аналитический метод	0.1	-
1421	-	-	391483.62	2208510.77	Аналитический метод	0.1	-
1422	-	-	391485.29	2208512.05	Аналитический метод	0.1	-
1423	-	-	391486.37	2208512.90	Аналитический метод	0.1	-
1424	-	-	391486.89	2208513.30	Аналитический метод	0.1	-
1425	-	-	391488.32	2208514.41	Аналитический метод	0.1	-
1426	-	-	391516.98	2208536.61	Аналитический метод	0.1	-
1427	-	-	391533.29	2208554.52	Аналитический метод	0.1	-
1428	-	-	391540.24	2208562.17	Аналитический метод	0.1	-
1429	-	-	391594.71	2208622.00	Аналитический метод	0.1	-
1430	-	-	391622.21	2208670.99	Аналитический метод	0.1	-
1431	-	-	391633.87	2208691.76	Аналитический метод	0.1	-
1432	-	-	391644.25	2208710.25	Аналитический метод	0.1	-
1433	-	-	391669.62	2208805.32	Аналитический метод	0.1	-
1434	-	-	391677.39	2208834.43	Аналитический метод	0.1	-
1435	-	-	391677.59	2208835.18	Аналитический метод	0.1	-
1436	-	-	391678.88	2208840.04	Аналитический	0.1	-

Сведения о местоположении измененных (уточненных) границ объекта

1. Система координат МСК-63, зона 2

2. Сведения о характерных точках границ объекта

Обозначение характерных точек границ	Существующие координаты, м		Измененные (уточненные) координаты, м		Метод определения координат характерной точки	Средняя квадратическая погрешность положения характерной точки (Mt), м	Описание обозначения точки на местности (при наличии)
	X	Y	X	Y			
					метод		
1437	-	-	391681.40	2208849.46	Аналитический метод	0.1	-
1438	-	-	391676.52	2208854.89	Аналитический метод	0.1	-
1439	-	-	391625.89	2208911.30	Аналитический метод	0.1	-
1440	-	-	391615.42	2208922.67	Аналитический метод	0.1	-
1441	-	-	391566.38	2208977.57	Аналитический метод	0.1	-
1442	-	-	391506.16	2209054.59	Аналитический метод	0.1	-
1443	-	-	391461.45	2209111.71	Аналитический метод	0.1	-
1444	-	-	391424.67	2209158.76	Аналитический метод	0.1	-
1445	-	-	391410.39	2209177.00	Аналитический метод	0.1	-
1446	-	-	391355.32	2209247.39	Аналитический метод	0.1	-
1447	-	-	391350.75	2209253.25	Аналитический метод	0.1	-
1448	-	-	391336.11	2209271.95	Аналитический метод	0.1	-
1449	-	-	391300.94	2209316.92	Аналитический метод	0.1	-
1450	-	-	391295.29	2209324.14	Аналитический метод	0.1	-
1451	-	-	391264.80	2209363.11	Аналитический метод	0.1	-
1452	-	-	391239.06	2209396.01	Аналитический метод	0.1	-
1453	-	-	391183.66	2209466.85	Аналитический метод	0.1	-
1454	-	-	391175.71	2209476.99	Аналитический метод	0.1	-
1455	-	-	391163.95	2209492.04	Аналитический метод	0.1	-
1456	-	-	391162.34	2209494.13	Аналитический метод	0.1	-
1457	-	-	391152.79	2209506.58	Аналитический метод	0.1	-
1458	-	-	391151.27	2209508.57	Аналитический метод	0.1	-
1459	-	-	391144.46	2209517.66	Аналитический метод	0.1	-
1460	-	-	391142.96	2209519.68	Аналитический метод	0.1	-
1461	-	-	391134.56	2209531.09	Аналитический метод	0.1	-

Сведения о местоположении измененных (уточненных) границ объекта

1. Система координат МСК-63, зона 2

2. Сведения о характерных точках границ объекта

Обозначение характерных точек границ	Существующие координаты, м		Измененные (уточненные) координаты, м		Метод определения координат характерной точки	Средняя квадратическая погрешность положения характерной точки (Mt), м	Описание обозначения точки на местности (при наличии)
	X	Y	X	Y			
1462	-	-	391129.09	2209538.49	Аналитический метод	0.1	-
1463	-	-	391102.84	2209574.09	Аналитический метод	0.1	-
1464	-	-	391085.77	2209597.24	Аналитический метод	0.1	-
1465	-	-	391055.76	2209639.95	Аналитический метод	0.1	-
1466	-	-	391040.97	2209661.51	Аналитический метод	0.1	-
1467	-	-	391036.26	2209668.37	Аналитический метод	0.1	-
1468	-	-	391035.29	2209669.78	Аналитический метод	0.1	-
1469	-	-	391029.89	2209677.65	Аналитический метод	0.1	-
1470	-	-	391027.23	2209681.54	Аналитический метод	0.1	-
1471	-	-	391025.82	2209684.16	Аналитический метод	0.1	-
1472	-	-	391021.18	2209697.59	Аналитический метод	0.1	-
1473	-	-	391005.45	2209725.99	Аналитический метод	0.1	-
1474	-	-	391006.03	2209725.74	Аналитический метод	0.1	-
1475	-	-	391021.02	2209719.22	Аналитический метод	0.1	-
1476	-	-	391028.70	2209715.88	Аналитический метод	0.1	-
1477	-	-	391033.98	2209710.67	Аналитический метод	0.1	-
1478	-	-	391038.74	2209705.98	Аналитический метод	0.1	-
1479	-	-	391042.24	2209702.52	Аналитический метод	0.1	-
1480	-	-	391045.94	2209694.97	Аналитический метод	0.1	-
1481	-	-	391049.63	2209687.42	Аналитический метод	0.1	-
1482	-	-	391054.01	2209678.47	Аналитический метод	0.1	-
1483	-	-	391063.83	2209658.39	Аналитический метод	0.1	-
1484	-	-	391144.76	2209560.33	Аналитический метод	0.1	-
1485	-	-	391167.70	2209532.53	Аналитический метод	0.1	-
1486	-	-	391170.69	2209528.91	Аналитический метод	0.1	-
1487	-	-	391450.77	2209189.48	Аналитический	0.1	-

Сведения о местоположении измененных (уточненных) границ объекта

1. Система координат МСК-63, зона 2

2. Сведения о характерных точках границ объекта

Обозначение характерных точек границ	Существующие координаты, м		Измененные (уточненные) координаты, м		Метод определения координат характерной точки	Средняя квадратическая погрешность положения характерной точки (Mt), м	Описание обозначения точки на местности (при наличии)
	X	Y	X	Y			
					метод		
1488	-	-	391502.64	2209126.63	Аналитический метод	0.1	-
1489	-	-	391561.39	2209055.44	Аналитический метод	0.1	-
1490	-	-	391563.51	2209057.27	Аналитический метод	0.1	-
1491	-	-	391565.81	2209059.35	Аналитический метод	0.1	-
1492	-	-	391579.99	2209072.22	Аналитический метод	0.1	-
1493	-	-	391581.49	2209071.62	Аналитический метод	0.1	-
1494	-	-	391584.96	2209070.24	Аналитический метод	0.1	-
1495	-	-	391605.74	2209061.98	Аналитический метод	0.1	-
1496	-	-	391609.26	2209060.57	Аналитический метод	0.1	-
1497	-	-	391614.68	2209073.74	Аналитический метод	0.1	-
1498	-	-	391631.26	2209114.03	Аналитический метод	0.1	-
1499	-	-	391634.84	2209118.93	Аналитический метод	0.1	-
1500	-	-	391644.40	2209132.02	Аналитический метод	0.1	-
1501	-	-	391647.43	2209136.16	Аналитический метод	0.1	-
1502	-	-	391652.99	2209143.77	Аналитический метод	0.1	-
1503	-	-	391636.56	2209161.46	Аналитический метод	0.1	-
1504	-	-	391505.12	2209297.60	Аналитический метод	0.1	-
1505	-	-	391137.71	2209664.94	Аналитический метод	0.1	-
1506	-	-	391089.99	2209745.63	Аналитический метод	0.1	-
1507	-	-	391066.55	2209817.82	Аналитический метод	0.1	-
1508	-	-	390893.17	2209779.17	Аналитический метод	0.1	-
1	392245.67	2198958.48	390793.79	2210222.80	Аналитический метод	0.1	-
							-
1509	-	-	390613.49	2208062.34	Аналитический метод	0.1	-
1510	-	-	390553.79	2208039.72	Аналитический метод	0.1	-
1511	-	-	390579.01	2207971.73	Аналитический	0.1	-

Сведения о местоположении измененных (уточненных) границ объекта

1. Система координат МСК-63, зона 2

2. Сведения о характерных точках границ объекта

Обозначение характерных точек границ	Существующие координаты, м		Измененные (уточненные) координаты, м		Метод определения координат характерной точки	Средняя квадратическая погрешность положения характерной точки (Mt), м	Описание обозначения точки на местности (при наличии)
	X	Y	X	Y			
					метод		
1512	-	-	390589.32	2207975.78	Аналитический метод	0.1	-
1513	-	-	390636.36	2207994.24	Аналитический метод	0.1	-
1514	-	-	390640.57	2207995.89	Аналитический метод	0.1	-
1515	-	-	390633.12	2208014.26	Аналитический метод	0.1	-
1516	-	-	390638.41	2208015.54	Аналитический метод	0.1	-
1517	-	-	390679.06	2208025.31	Аналитический метод	0.1	-
1518	-	-	390732.94	2208032.91	Аналитический метод	0.1	-
1519	-	-	390736.51	2208036.06	Аналитический метод	0.1	-
1520	-	-	390753.91	2208051.47	Аналитический метод	0.1	-
1521	-	-	390733.36	2208049.92	Аналитический метод	0.1	-
1522	-	-	390728.53	2208049.36	Аналитический метод	0.1	-
1523	-	-	390673.51	2208042.96	Аналитический метод	0.1	-
1524	-	-	390657.96	2208039.04	Аналитический метод	0.1	-
1525	-	-	390626.27	2208031.06	Аналитический метод	0.1	-
1509	-	-	390613.49	2208062.34	Аналитический метод	0.1	-
							-
1526	-	-	393083.40	2202870.44	Аналитический метод	0.1	-
1527	-	-	393085.68	2202866.39	Аналитический метод	0.1	-
1528	-	-	393087.91	2202865.66	Аналитический метод	0.1	-
1529	-	-	393097.82	2202870.38	Аналитический метод	0.1	-
1530	-	-	393098.19	2202873.72	Аналитический метод	0.1	-
1531	-	-	393094.95	2202881.99	Аналитический метод	0.1	-
1532	-	-	393094.02	2202883.44	Аналитический метод	0.1	-
1533	-	-	393091.85	2202884.79	Аналитический метод	0.1	-
1534	-	-	393089.99	2202884.55	Аналитический метод	0.1	-
1535	-	-	393082.15	2202880.07	Аналитический	0.1	-

Сведения о местоположении измененных (уточненных) границ объекта

1. Система координат МСК-63, зона 2

2. Сведения о характерных точках границ объекта

Обозначение характерных точек границ	Существующие координаты, м		Измененные (уточненные) координаты, м		Метод определения координат характерной точки	Средняя квадратическая погрешность положения характерной точки (Mt), м	Описание обозначения точки на местности (при наличии)
	X	Y	X	Y			
					метод		
1536	-	-	393081.67	2202877.35	Аналитический метод	0.1	-
1526	-	-	393083.40	2202870.44	Аналитический метод	0.1	-
							-
1537	-	-	393452.20	2203237.04	Аналитический метод	0.1	-
1538	-	-	393430.26	2203262.93	Аналитический метод	0.1	-
1539	-	-	393418.10	2203277.27	Аналитический метод	0.1	-
1540	-	-	393338.01	2203221.82	Аналитический метод	0.1	-
1541	-	-	393323.83	2203215.83	Аналитический метод	0.1	-
1542	-	-	393299.92	2203205.81	Аналитический метод	0.1	-
1543	-	-	393291.64	2203202.33	Аналитический метод	0.1	-
1544	-	-	393285.43	2203199.72	Аналитический метод	0.1	-
1545	-	-	393335.21	2203086.94	Аналитический метод	0.1	-
1546	-	-	393353.73	2203062.25	Аналитический метод	0.1	-
1547	-	-	393373.33	2203041.64	Аналитический метод	0.1	-
1548	-	-	393395.50	2203021.39	Аналитический метод	0.1	-
1549	-	-	393414.41	2203007.84	Аналитический метод	0.1	-
1550	-	-	393431.26	2202997.68	Аналитический метод	0.1	-
1551	-	-	393449.99	2202988.45	Аналитический метод	0.1	-
1552	-	-	393474.06	2202979.11	Аналитический метод	0.1	-
1553	-	-	393497.62	2202972.89	Аналитический метод	0.1	-
1554	-	-	393518.11	2202969.09	Аналитический метод	0.1	-
1555	-	-	393537.39	2202967.13	Аналитический метод	0.1	-
1556	-	-	393554.46	2202966.00	Аналитический метод	0.1	-
1557	-	-	393579.64	2202965.85	Аналитический метод	0.1	-
1558	-	-	393601.64	2202966.01	Аналитический метод	0.1	-
1559	-	-	393659.13	2202965.85	Аналитический	0.1	-

Сведения о местоположении измененных (уточненных) границ объекта

1. Система координат МСК-63, зона 2

2. Сведения о характерных точках границ объекта

Обозначение характерных точек границ	Существующие координаты, м		Измененные (уточненные) координаты, м		Метод определения координат характерной точки	Средняя квадратическая погрешность положения характерной точки (Mt), м	Описание обозначения точки на местности (при наличии)
	X	Y	X	Y			
					метод		
1560	-	-	393693.66	2202964.60	Аналитический метод	0.1	-
1561	-	-	393737.05	2202957.22	Аналитический метод	0.1	-
1562	-	-	393767.46	2202948.89	Аналитический метод	0.1	-
1563	-	-	393795.66	2202938.89	Аналитический метод	0.1	-
1564	-	-	393822.75	2202926.26	Аналитический метод	0.1	-
1565	-	-	393844.13	2202914.09	Аналитический метод	0.1	-
1566	-	-	393866.90	2202898.91	Аналитический метод	0.1	-
1567	-	-	393885.69	2202884.17	Аналитический метод	0.1	-
1568	-	-	393903.21	2202868.35	Аналитический метод	0.1	-
1569	-	-	393922.53	2202847.23	Аналитический метод	0.1	-
1570	-	-	393965.07	2202847.06	Аналитический метод	0.1	-
1571	-	-	393968.52	2202838.55	Аналитический метод	0.1	-
1572	-	-	393997.15	2202896.41	Аналитический метод	0.1	-
1573	-	-	393995.04	2202924.14	Аналитический метод	0.1	-
1574	-	-	394033.58	2202988.37	Аналитический метод	0.1	-
1575	-	-	394052.58	2203017.92	Аналитический метод	0.1	-
1576	-	-	394041.86	2203034.26	Аналитический метод	0.1	-
1577	-	-	394034.57	2203047.20	Аналитический метод	0.1	-
1578	-	-	394040.89	2203057.31	Аналитический метод	0.1	-
1579	-	-	394114.34	2203120.69	Аналитический метод	0.1	-
1580	-	-	394105.57	2203146.06	Аналитический метод	0.1	-
1581	-	-	394085.31	2203172.40	Аналитический метод	0.1	-
1582	-	-	394075.86	2203184.96	Аналитический метод	0.1	-
1583	-	-	394063.78	2203184.60	Аналитический метод	0.1	-
1584	-	-	394015.02	2203180.44	Аналитический метод	0.1	-

Сведения о местоположении измененных (уточненных) границ объекта

1. Система координат МСК-63, зона 2

2. Сведения о характерных точках границ объекта

Обозначение характерных точек границ	Существующие координаты, м		Измененные (уточненные) координаты, м		Метод определения координат характерной точки	Средняя квадратическая погрешность положения характерной точки (Mt), м	Описание обозначения точки на местности (при наличии)
	X	Y	X	Y			
1585	-	-	394010.61	2203177.03	Аналитический метод	0.1	-
1586	-	-	394007.23	2203174.90	Аналитический метод	0.1	-
1587	-	-	394003.00	2203173.38	Аналитический метод	0.1	-
1588	-	-	393998.67	2203172.82	Аналитический метод	0.1	-
1589	-	-	393988.07	2203172.65	Аналитический метод	0.1	-
1590	-	-	393987.30	2203178.08	Аналитический метод	0.1	-
1591	-	-	393968.34	2203176.48	Аналитический метод	0.1	-
1592	-	-	393936.28	2203173.75	Аналитический метод	0.1	-
1593	-	-	393782.13	2203165.58	Аналитический метод	0.1	-
1594	-	-	393698.29	2203160.52	Аналитический метод	0.1	-
1595	-	-	393624.75	2203153.45	Аналитический метод	0.1	-
1596	-	-	393511.38	2203138.92	Аналитический метод	0.1	-
1597	-	-	393496.05	2203135.63	Аналитический метод	0.1	-
1598	-	-	393458.47	2203135.03	Аналитический метод	0.1	-
1599	-	-	393436.31	2203123.96	Аналитический метод	0.1	-
1600	-	-	393439.56	2203117.44	Аналитический метод	0.1	-
1601	-	-	393398.41	2203096.22	Аналитический метод	0.1	-
1602	-	-	393387.64	2203118.94	Аналитический метод	0.1	-
1603	-	-	393400.59	2203125.19	Аналитический метод	0.1	-
1604	-	-	393399.67	2203132.94	Аналитический метод	0.1	-
1605	-	-	393382.84	2203132.97	Аналитический метод	0.1	-
1606	-	-	393341.84	2203164.97	Аналитический метод	0.1	-
1607	-	-	393345.85	2203169.46	Аналитический метод	0.1	-
1608	-	-	393384.92	2203138.95	Аналитический метод	0.1	-
1609	-	-	393398.96	2203138.91	Аналитический метод	0.1	-
1610	-	-	393397.77	2203148.96	Аналитический	0.1	-

Сведения о местоположении измененных (уточненных) границ объекта

1. Система координат МСК-63, зона 2

2. Сведения о характерных точках границ объекта

Обозначение характерных точек границ	Существующие координаты, м		Измененные (уточненные) координаты, м		Метод определения координат характерной точки	Средняя квадратическая погрешность положения характерной точки (Mt), м	Описание обозначения точки на местности (при наличии)
	X	Y	X	Y			
					метод		
1611	-	-	393431.97	2203152.90	Аналитический метод	0.1	-
1612	-	-	393441.38	2203151.57	Аналитический метод	0.1	-
1613	-	-	393658.65	2203256.50	Аналитический метод	0.1	-
1614	-	-	393663.87	2203245.69	Аналитический метод	0.1	-
1615	-	-	393633.95	2203230.99	Аналитический метод	0.1	-
1616	-	-	393466.56	2203148.95	Аналитический метод	0.1	-
1617	-	-	393494.79	2203146.62	Аналитический метод	0.1	-
1618	-	-	393509.53	2203149.77	Аналитический метод	0.1	-
1619	-	-	393618.07	2203163.68	Аналитический метод	0.1	-
1620	-	-	393695.83	2203171.35	Аналитический метод	0.1	-
1621	-	-	393781.51	2203176.57	Аналитический метод	0.1	-
1622	-	-	393819.34	2203178.50	Аналитический метод	0.1	-
1623	-	-	393839.18	2203189.62	Аналитический метод	0.1	-
1624	-	-	393936.85	2203197.64	Аналитический метод	0.1	-
1625	-	-	393984.67	2203201.59	Аналитический метод	0.1	-
1626	-	-	393983.73	2203218.63	Аналитический метод	0.1	-
1627	-	-	393984.39	2203243.43	Аналитический метод	0.1	-
1628	-	-	393987.10	2203268.08	Аналитический метод	0.1	-
1629	-	-	393991.84	2203292.42	Аналитический метод	0.1	-
1630	-	-	393998.58	2203316.29	Аналитический метод	0.1	-
1631	-	-	394008.42	2203342.01	Аналитический метод	0.1	-
1632	-	-	393944.66	2203463.11	Аналитический метод	0.1	-
1633	-	-	393899.95	2203542.90	Аналитический метод	0.1	-
1634	-	-	393895.28	2203551.64	Аналитический метод	0.1	-
1635	-	-	393892.27	2203558.74	Аналитический метод	0.1	-

Сведения о местоположении измененных (уточненных) границ объекта

1. Система координат МСК-63, зона 2

2. Сведения о характерных точках границ объекта

Обозначение характерных точек границ	Существующие координаты, м		Измененные (уточненные) координаты, м		Метод определения координат характерной точки	Средняя квадратическая погрешность положения характерной точки (Mt), м	Описание обозначения точки на местности (при наличии)
	X	Y	X	Y			
1636	-	-	393887.58	2203572.84	Аналитический метод	0.1	-
1637	-	-	393872.00	2203604.51	Аналитический метод	0.1	-
1638	-	-	393868.47	2203611.61	Аналитический метод	0.1	-
1639	-	-	393868.44	2203611.17	Аналитический метод	0.1	-
1640	-	-	393859.90	2203611.90	Аналитический метод	0.1	-
1641	-	-	393860.53	2203620.23	Аналитический метод	0.1	-
1642	-	-	393864.37	2203619.95	Аналитический метод	0.1	-
1643	-	-	393858.94	2203631.06	Аналитический метод	0.1	-
1644	-	-	393851.70	2203643.61	Аналитический метод	0.1	-
1645	-	-	393847.70	2203641.18	Аналитический метод	0.1	-
1646	-	-	393840.18	2203656.15	Аналитический метод	0.1	-
1647	-	-	393830.59	2203655.54	Аналитический метод	0.1	-
1648	-	-	393809.70	2203652.15	Аналитический метод	0.1	-
1649	-	-	393791.02	2203644.53	Аналитический метод	0.1	-
1650	-	-	393792.57	2203641.29	Аналитический метод	0.1	-
1651	-	-	393783.25	2203636.74	Аналитический метод	0.1	-
1652	-	-	393777.92	2203629.89	Аналитический метод	0.1	-
1653	-	-	393731.47	2203570.34	Аналитический метод	0.1	-
1654	-	-	393693.85	2203527.63	Аналитический метод	0.1	-
1655	-	-	393671.40	2203504.61	Аналитический метод	0.1	-
1656	-	-	393667.76	2203537.23	Аналитический метод	0.1	-
1657	-	-	393647.99	2203517.68	Аналитический метод	0.1	-
1658	-	-	393605.66	2203475.86	Аналитический метод	0.1	-
1659	-	-	393621.43	2203475.24	Аналитический метод	0.1	-
1660	-	-	393620.35	2203472.76	Аналитический метод	0.1	-
1661	-	-	393627.61	2203469.24	Аналитический	0.1	-

Сведения о местоположении измененных (уточненных) границ объекта

1. Система координат МСК-63, зона 2

2. Сведения о характерных точках границ объекта

Обозначение характерных точек границ	Существующие координаты, м		Измененные (уточненные) координаты, м		Метод определения координат характерной точки	Средняя квадратическая погрешность положения характерной точки (Mt), м	Описание обозначения точки на местности (при наличии)
	X	Y	X	Y			
					метод		
1662	-	-	393629.15	2203472.52	Аналитический метод	0.1	-
1663	-	-	393636.27	2203468.60	Аналитический метод	0.1	-
1664	-	-	393624.50	2203456.08	Аналитический метод	0.1	-
1665	-	-	393662.58	2203409.69	Аналитический метод	0.1	-
1666	-	-	393612.47	2203368.57	Аналитический метод	0.1	-
1667	-	-	393590.68	2203350.68	Аналитический метод	0.1	-
1668	-	-	393571.37	2203334.83	Аналитический метод	0.1	-
1669	-	-	393560.16	2203325.64	Аналитический метод	0.1	-
1670	-	-	393558.73	2203324.46	Аналитический метод	0.1	-
1671	-	-	393563.10	2203296.21	Аналитический метод	0.1	-
1672	-	-	393548.56	2203258.28	Аналитический метод	0.1	-
1673	-	-	393530.30	2203240.87	Аналитический метод	0.1	-
1674	-	-	393507.22	2203224.08	Аналитический метод	0.1	-
1675	-	-	393479.14	2203221.61	Аналитический метод	0.1	-
1676	-	-	393472.73	2203237.98	Аналитический метод	0.1	-
1677	-	-	393467.34	2203249.46	Аналитический метод	0.1	-
1537	-	-	393452.20	2203237.04	Аналитический метод	0.1	-
							-
1678	-	-	393946.02	2203427.44	Аналитический метод	0.1	-
1679	-	-	393950.58	2203429.76	Аналитический метод	0.1	-
1680	-	-	393948.04	2203434.54	Аналитический метод	0.1	-
1681	-	-	393943.47	2203432.20	Аналитический метод	0.1	-
1678	-	-	393946.02	2203427.44	Аналитический метод	0.1	-
							-
1682	-	-	393969.00	2202902.16	Аналитический метод	0.1	-
1683	-	-	393968.42	2202902.00	Аналитический метод	0.1	-

Сведения о местоположении измененных (уточненных) границ объекта

1. Система координат МСК-63, зона 2

2. Сведения о характерных точках границ объекта

Обозначение характерных точек границ	Существующие координаты, м		Измененные (уточненные) координаты, м		Метод определения координат характерной точки	Средняя квадратическая погрешность положения характерной точки (Mt), м	Описание обозначения точки на местности (при наличии)
	X	Y	X	Y			
1684	-	-	393968.00	2202901.58	Аналитический метод	0.1	-
1685	-	-	393967.84	2202901.00	Аналитический метод	0.1	-
1686	-	-	393968.00	2202900.42	Аналитический метод	0.1	-
1687	-	-	393968.42	2202900.00	Аналитический метод	0.1	-
1688	-	-	393969.00	2202899.85	Аналитический метод	0.1	-
1689	-	-	393969.58	2202900.00	Аналитический метод	0.1	-
1690	-	-	393970.00	2202900.42	Аналитический метод	0.1	-
1691	-	-	393970.16	2202901.00	Аналитический метод	0.1	-
1692	-	-	393970.00	2202901.58	Аналитический метод	0.1	-
1693	-	-	393969.58	2202902.01	Аналитический метод	0.1	-
1682	-	-	393969.00	2202902.16	Аналитический метод	0.1	-
							-
1694	-	-	393826.75	2203124.71	Аналитический метод	0.1	-
1695	-	-	393828.46	2203125.76	Аналитический метод	0.1	-
1696	-	-	393827.40	2203127.46	Аналитический метод	0.1	-
1697	-	-	393825.71	2203126.41	Аналитический метод	0.1	-
1694	-	-	393826.75	2203124.71	Аналитический метод	0.1	-
							-
1698	-	-	393942.90	2202915.10	Аналитический метод	0.1	-
1699	-	-	393946.17	2202918.61	Аналитический метод	0.1	-
1700	-	-	393942.87	2202921.69	Аналитический метод	0.1	-
1701	-	-	393939.58	2202918.19	Аналитический метод	0.1	-
1698	-	-	393942.90	2202915.10	Аналитический метод	0.1	-
							-
1702	-	-	393733.93	2203060.60	Аналитический метод	0.1	-
1703	-	-	393735.64	2203061.65	Аналитический метод	0.1	-
1704	-	-	393734.59	2203063.35	Аналитический метод	0.1	-

Сведения о местоположении измененных (уточненных) границ объекта

1. Система координат МСК-63, зона 2

2. Сведения о характерных точках границ объекта

Обозначение характерных точек границ	Существующие координаты, м		Измененные (уточненные) координаты, м		Метод определения координат характерной точки	Средняя квадратическая погрешность положения характерной точки (Mt), м	Описание обозначения точки на местности (при наличии)
	X	Y	X	Y			
1705	-	-	393732.89	2203062.30	Аналитический метод	0.1	-
1702	-	-	393733.93	2203060.60	Аналитический метод	0.1	-
							-
1706	-	-	393451.78	2203412.45	Аналитический метод	0.1	-
1707	-	-	393512.14	2203446.22	Аналитический метод	0.1	-
1708	-	-	393521.08	2203430.22	Аналитический метод	0.1	-
1709	-	-	393529.22	2203437.46	Аналитический метод	0.1	-
1710	-	-	393547.16	2203453.41	Аналитический метод	0.1	-
1711	-	-	393564.85	2203469.14	Аналитический метод	0.1	-
1712	-	-	393570.88	2203474.50	Аналитический метод	0.1	-
1713	-	-	393598.72	2203499.26	Аналитический метод	0.1	-
1714	-	-	393603.88	2203503.85	Аналитический метод	0.1	-
1715	-	-	393620.10	2203523.90	Аналитический метод	0.1	-
1716	-	-	393688.40	2203608.40	Аналитический метод	0.1	-
1717	-	-	393725.31	2203654.06	Аналитический метод	0.1	-
1718	-	-	393731.32	2203661.48	Аналитический метод	0.1	-
1719	-	-	393738.37	2203668.77	Аналитический метод	0.1	-
1720	-	-	393742.79	2203673.32	Аналитический метод	0.1	-
1721	-	-	393786.77	2203718.70	Аналитический метод	0.1	-
1722	-	-	393878.35	2203813.20	Аналитический метод	0.1	-
1723	-	-	393775.45	2203903.72	Аналитический метод	0.1	-
1724	-	-	393737.32	2203888.70	Аналитический метод	0.1	-
1725	-	-	393703.75	2204039.75	Аналитический метод	0.1	-
1726	-	-	393699.73	2204065.89	Аналитический метод	0.1	-
1727	-	-	393697.11	2204151.14	Аналитический метод	0.1	-
1728	-	-	393712.54	2204145.32	Аналитический метод	0.1	-

Сведения о местоположении измененных (уточненных) границ объекта

1. Система координат МСК-63, зона 2

2. Сведения о характерных точках границ объекта

Обозначение характерных точек границ	Существующие координаты, м		Измененные (уточненные) координаты, м		Метод определения координат характерной точки	Средняя квадратическая погрешность положения характерной точки (Mt), м	Описание обозначения точки на местности (при наличии)
	X	Y	X	Y			
1729	-	-	393805.55	2204110.42	Аналитический метод	0.1	-
1730	-	-	393890.67	2204078.58	Аналитический метод	0.1	-
1731	-	-	393889.78	2204119.29	Аналитический метод	0.1	-
1732	-	-	393889.35	2204129.30	Аналитический метод	0.1	-
1733	-	-	393881.84	2204423.78	Аналитический метод	0.1	-
1734	-	-	393876.89	2204611.29	Аналитический метод	0.1	-
1735	-	-	393873.65	2204616.20	Аналитический метод	0.1	-
1736	-	-	393832.18	2204636.35	Аналитический метод	0.1	-
1737	-	-	393738.03	2204681.39	Аналитический метод	0.1	-
1738	-	-	393723.15	2204711.49	Аналитический метод	0.1	-
1739	-	-	393711.44	2204734.01	Аналитический метод	0.1	-
1740	-	-	393699.13	2204754.44	Аналитический метод	0.1	-
1741	-	-	393688.32	2204754.37	Аналитический метод	0.1	-
1742	-	-	393685.87	2204816.39	Аналитический метод	0.1	-
1743	-	-	393679.59	2204987.95	Аналитический метод	0.1	-
1744	-	-	393676.07	2205065.15	Аналитический метод	0.1	-
1745	-	-	393673.59	2205127.07	Аналитический метод	0.1	-
1746	-	-	393670.90	2205207.27	Аналитический метод	0.1	-
1747	-	-	393670.50	2205220.68	Аналитический метод	0.1	-
1748	-	-	393670.29	2205232.19	Аналитический метод	0.1	-
1749	-	-	393669.59	2205247.75	Аналитический метод	0.1	-
1750	-	-	393667.44	2205296.15	Аналитический метод	0.1	-
1751	-	-	393665.80	2205330.10	Аналитический метод	0.1	-
1752	-	-	393663.08	2205391.68	Аналитический метод	0.1	-
1753	-	-	393661.66	2205429.07	Аналитический метод	0.1	-
1754	-	-	393636.11	2205452.13	Аналитический	0.1	-

Сведения о местоположении измененных (уточненных) границ объекта

1. Система координат МСК-63, зона 2

2. Сведения о характерных точках границ объекта

Обозначение характерных точек границ	Существующие координаты, м		Измененные (уточненные) координаты, м		Метод определения координат характерной точки	Средняя квадратическая погрешность положения характерной точки (Mt), м	Описание обозначения точки на местности (при наличии)
	X	Y	X	Y			
					метод		
1755	-	-	393619.54	2205470.60	Аналитический метод	0.1	-
1756	-	-	393609.86	2205483.37	Аналитический метод	0.1	-
1757	-	-	393610.69	2205483.84	Аналитический метод	0.1	-
1758	-	-	393607.85	2205489.25	Аналитический метод	0.1	-
1759	-	-	393606.13	2205488.29	Аналитический метод	0.1	-
1760	-	-	393604.57	2205490.36	Аналитический метод	0.1	-
1761	-	-	393600.63	2205496.55	Аналитический метод	0.1	-
1762	-	-	393608.49	2205501.17	Аналитический метод	0.1	-
1763	-	-	393625.15	2205511.14	Аналитический метод	0.1	-
1764	-	-	393604.51	2205528.10	Аналитический метод	0.1	-
1765	-	-	393590.07	2205541.72	Аналитический метод	0.1	-
1766	-	-	393575.18	2205554.29	Аналитический метод	0.1	-
1767	-	-	393569.72	2205559.65	Аналитический метод	0.1	-
1768	-	-	393569.39	2205559.92	Аналитический метод	0.1	-
1769	-	-	393568.61	2205560.59	Аналитический метод	0.1	-
1770	-	-	393562.34	2205579.64	Аналитический метод	0.1	-
1771	-	-	393559.37	2205592.05	Аналитический метод	0.1	-
1772	-	-	393559.66	2205592.42	Аналитический метод	0.1	-
1773	-	-	393562.23	2205595.45	Аналитический метод	0.1	-
1774	-	-	393563.94	2205593.89	Аналитический метод	0.1	-
1775	-	-	393565.29	2205595.49	Аналитический метод	0.1	-
1776	-	-	393563.56	2205597.06	Аналитический метод	0.1	-
1777	-	-	393565.02	2205598.85	Аналитический метод	0.1	-
1778	-	-	393564.80	2205599.03	Аналитический метод	0.1	-
1779	-	-	393567.14	2205601.79	Аналитический метод	0.1	-

Сведения о местоположении измененных (уточненных) границ объекта

1. Система координат МСК-63, зона 2

2. Сведения о характерных точках границ объекта

Обозначение характерных точек границ	Существующие координаты, м		Измененные (уточненные) координаты, м		Метод определения координат характерной точки	Средняя квадратическая погрешность положения характерной точки (Mt), м	Описание обозначения точки на местности (при наличии)
	X	Y	X	Y			
1780	-	-	393574.66	2205610.66	Аналитический метод	0.1	-
1781	-	-	393579.81	2205616.23	Аналитический метод	0.1	-
1782	-	-	393611.91	2205650.89	Аналитический метод	0.1	-
1783	-	-	393602.32	2205659.88	Аналитический метод	0.1	-
1784	-	-	393594.86	2205666.88	Аналитический метод	0.1	-
1785	-	-	393587.39	2205673.88	Аналитический метод	0.1	-
1786	-	-	393581.29	2205679.60	Аналитический метод	0.1	-
1787	-	-	393551.08	2205658.54	Аналитический метод	0.1	-
1788	-	-	393551.19	2205685.13	Аналитический метод	0.1	-
1789	-	-	393553.55	2205709.82	Аналитический метод	0.1	-
1790	-	-	393557.95	2205734.22	Аналитический метод	0.1	-
1791	-	-	393564.35	2205758.18	Аналитический метод	0.1	-
1792	-	-	393572.70	2205781.52	Аналитический метод	0.1	-
1793	-	-	393582.96	2205804.11	Аналитический метод	0.1	-
1794	-	-	393595.05	2205825.76	Аналитический метод	0.1	-
1795	-	-	393608.87	2205846.34	Аналитический метод	0.1	-
1796	-	-	393624.36	2205865.72	Аналитический метод	0.1	-
1797	-	-	393641.40	2205883.73	Аналитический метод	0.1	-
1798	-	-	393655.41	2205896.32	Аналитический метод	0.1	-
1799	-	-	393651.06	2205885.87	Аналитический метод	0.1	-
1800	-	-	393621.17	2205814.70	Аналитический метод	0.1	-
1801	-	-	393611.87	2205791.76	Аналитический метод	0.1	-
1802	-	-	393596.63	2205754.05	Аналитический метод	0.1	-
1803	-	-	393691.14	2205719.56	Аналитический метод	0.1	-
1804	-	-	393716.41	2205777.09	Аналитический метод	0.1	-
1805	-	-	393717.74	2205780.18	Аналитический	0.1	-

Сведения о местоположении измененных (уточненных) границ объекта

1. Система координат МСК-63, зона 2

2. Сведения о характерных точках границ объекта

Обозначение характерных точек границ	Существующие координаты, м		Измененные (уточненные) координаты, м		Метод определения координат характерной точки	Средняя квадратическая погрешность положения характерной точки (Mt), м	Описание обозначения точки на местности (при наличии)
	X	Y	X	Y			
					метод		
1806	-	-	393726.99	2205776.41	Аналитический метод	0.1	-
1807	-	-	393737.08	2205771.70	Аналитический метод	0.1	-
1808	-	-	393754.20	2205763.71	Аналитический метод	0.1	-
1809	-	-	393781.44	2205828.22	Аналитический метод	0.1	-
1810	-	-	393768.14	2205834.41	Аналитический метод	0.1	-
1811	-	-	393754.22	2205840.89	Аналитический метод	0.1	-
1812	-	-	393745.40	2205844.64	Аналитический метод	0.1	-
1813	-	-	393749.59	2205854.51	Аналитический метод	0.1	-
1814	-	-	393750.05	2205854.40	Аналитический метод	0.1	-
1815	-	-	393751.63	2205857.77	Аналитический метод	0.1	-
1816	-	-	393753.65	2205862.60	Аналитический метод	0.1	-
1817	-	-	393754.60	2205864.42	Аналитический метод	0.1	-
1818	-	-	393756.37	2205868.55	Аналитический метод	0.1	-
1819	-	-	393755.87	2205868.87	Аналитический метод	0.1	-
1820	-	-	393760.08	2205877.81	Аналитический метод	0.1	-
1821	-	-	393732.82	2205890.21	Аналитический метод	0.1	-
1822	-	-	393728.63	2205880.73	Аналитический метод	0.1	-
1823	-	-	393712.79	2205887.23	Аналитический метод	0.1	-
1824	-	-	393703.46	2205904.79	Аналитический метод	0.1	-
1825	-	-	393674.27	2205911.22	Аналитический метод	0.1	-
1826	-	-	393679.62	2205915.27	Аналитический метод	0.1	-
1827	-	-	393700.55	2205928.56	Аналитический метод	0.1	-
1828	-	-	393714.25	2205935.74	Аналитический метод	0.1	-
1829	-	-	393731.30	2205941.63	Аналитический метод	0.1	-
1830	-	-	393747.96	2205946.06	Аналитический метод	0.1	-

Сведения о местоположении измененных (уточненных) границ объекта

1. Система координат МСК-63, зона 2

2. Сведения о характерных точках границ объекта

Обозначение характерных точек границ	Существующие координаты, м		Измененные (уточненные) координаты, м		Метод определения координат характерной точки	Средняя квадратическая погрешность положения характерной точки (Mt), м	Описание обозначения точки на местности (при наличии)
	X	Y	X	Y			
1831	-	-	393764.96	2205946.90	Аналитический метод	0.1	-
1832	-	-	393765.72	2205980.94	Аналитический метод	0.1	-
1833	-	-	393763.50	2206000.50	Аналитический метод	0.1	-
1834	-	-	393761.21	2206015.37	Аналитический метод	0.1	-
1835	-	-	393756.92	2206049.25	Аналитический метод	0.1	-
1836	-	-	393753.96	2206065.06	Аналитический метод	0.1	-
1837	-	-	393742.22	2206076.62	Аналитический метод	0.1	-
1838	-	-	393741.98	2206076.72	Аналитический метод	0.1	-
1839	-	-	393735.63	2206080.13	Аналитический метод	0.1	-
1840	-	-	393716.00	2206082.81	Аналитический метод	0.1	-
1841	-	-	393717.79	2206092.84	Аналитический метод	0.1	-
1842	-	-	393718.92	2206103.19	Аналитический метод	0.1	-
1843	-	-	393716.79	2206106.09	Аналитический метод	0.1	-
1844	-	-	393710.34	2206116.59	Аналитический метод	0.1	-
1845	-	-	393704.71	2206127.71	Аналитический метод	0.1	-
1846	-	-	393699.83	2206138.45	Аналитический метод	0.1	-
1847	-	-	393695.31	2206149.99	Аналитический метод	0.1	-
1848	-	-	393691.76	2206161.87	Аналитический метод	0.1	-
1849	-	-	393689.21	2206174.00	Аналитический метод	0.1	-
1850	-	-	393667.27	2206304.63	Аналитический метод	0.1	-
1851	-	-	393648.65	2206434.36	Аналитический метод	0.1	-
1852	-	-	393637.60	2206506.06	Аналитический метод	0.1	-
1853	-	-	393626.72	2206572.81	Аналитический метод	0.1	-
1854	-	-	393611.38	2206666.94	Аналитический метод	0.1	-
1855	-	-	393607.43	2206691.23	Аналитический метод	0.1	-
1856	-	-	393605.56	2206710.40	Аналитический	0.1	-

Сведения о местоположении измененных (уточненных) границ объекта

1. Система координат МСК-63, зона 2

2. Сведения о характерных точках границ объекта

Обозначение характерных точек границ	Существующие координаты, м		Измененные (уточненные) координаты, м		Метод определения координат характерной точки	Средняя квадратическая погрешность положения характерной точки (Mt), м	Описание обозначения точки на местности (при наличии)
	X	Y	X	Y			
					метод		
1857	-	-	393605.66	2206722.79	Аналитический метод	0.1	-
1858	-	-	393606.78	2206735.14	Аналитический метод	0.1	-
1859	-	-	393608.93	2206747.36	Аналитический метод	0.1	-
1860	-	-	393612.06	2206759.34	Аналитический метод	0.1	-
1861	-	-	393639.69	2206849.41	Аналитический метод	0.1	-
1862	-	-	393655.31	2206907.37	Аналитический метод	0.1	-
1863	-	-	393662.36	2206936.74	Аналитический метод	0.1	-
1864	-	-	393558.85	2206990.94	Аналитический метод	0.1	-
1865	-	-	393547.79	2206999.48	Аналитический метод	0.1	-
1866	-	-	393530.09	2207005.16	Аналитический метод	0.1	-
1867	-	-	393521.37	2207012.75	Аналитический метод	0.1	-
1868	-	-	393504.94	2207019.98	Аналитический метод	0.1	-
1869	-	-	393503.29	2207022.82	Аналитический метод	0.1	-
1870	-	-	393501.94	2207026.22	Аналитический метод	0.1	-
1871	-	-	393493.56	2207033.56	Аналитический метод	0.1	-
1872	-	-	393484.33	2207040.32	Аналитический метод	0.1	-
1873	-	-	393467.24	2207049.93	Аналитический метод	0.1	-
1874	-	-	393457.68	2207058.48	Аналитический метод	0.1	-
1875	-	-	393434.95	2207074.07	Аналитический метод	0.1	-
1876	-	-	393350.25	2207124.63	Аналитический метод	0.1	-
1877	-	-	393236.47	2207197.96	Аналитический метод	0.1	-
1878	-	-	393089.18	2207347.77	Аналитический метод	0.1	-
1879	-	-	393018.39	2207445.75	Аналитический метод	0.1	-
1880	-	-	392907.77	2207618.95	Аналитический метод	0.1	-
1881	-	-	392871.74	2207794.05	Аналитический метод	0.1	-

Сведения о местоположении измененных (уточненных) границ объекта

1. Система координат МСК-63, зона 2

2. Сведения о характерных точках границ объекта

Обозначение характерных точек границ	Существующие координаты, м		Измененные (уточненные) координаты, м		Метод определения координат характерной точки	Средняя квадратическая погрешность положения характерной точки (Mt), м	Описание обозначения точки на местности (при наличии)
	X	Y	X	Y			
1882	-	-	392860.36	2207832.60	Аналитический метод	0.1	-
1883	-	-	392855.62	2207920.15	Аналитический метод	0.1	-
1884	-	-	392870.79	2208027.61	Аналитический метод	0.1	-
1885	-	-	392906.19	2208166.67	Аналитический метод	0.1	-
1886	-	-	392964.34	2208295.63	Аналитический метод	0.1	-
1887	-	-	393035.14	2208404.35	Аналитический метод	0.1	-
1888	-	-	393127.43	2208502.96	Аналитический метод	0.1	-
1889	-	-	393179.26	2208583.87	Аналитический метод	0.1	-
1890	-	-	393186.85	2208666.05	Аналитический метод	0.1	-
1891	-	-	393147.66	2208729.26	Аналитический метод	0.1	-
1892	-	-	393085.40	2208775.72	Аналитический метод	0.1	-
1893	-	-	393044.94	2208779.51	Аналитический метод	0.1	-
1894	-	-	392991.84	2208763.08	Аналитический метод	0.1	-
1895	-	-	392928.00	2208699.23	Аналитический метод	0.1	-
1896	-	-	392907.14	2208644.24	Аналитический метод	0.1	-
1897	-	-	392890.07	2208618.32	Аналитический метод	0.1	-
1898	-	-	392816.43	2208578.81	Аналитический метод	0.1	-
1899	-	-	392764.59	2208569.97	Аналитический метод	0.1	-
1900	-	-	392681.05	2208561.26	Аналитический метод	0.1	-
1901	-	-	392596.67	2208566.84	Аналитический метод	0.1	-
1902	-	-	392384.53	2208581.83	Аналитический метод	0.1	-
1903	-	-	392303.54	2208587.55	Аналитический метод	0.1	-
1904	-	-	392298.82	2208619.90	Аналитический метод	0.1	-
1905	-	-	392272.75	2208798.79	Аналитический метод	0.1	-
1906	-	-	392261.98	2208872.64	Аналитический метод	0.1	-
1907	-	-	392259.08	2208991.70	Аналитический	0.1	-

Сведения о местоположении измененных (уточненных) границ объекта

1. Система координат МСК-63, зона 2

2. Сведения о характерных точках границ объекта

Обозначение характерных точек границ	Существующие координаты, м		Измененные (уточненные) координаты, м		Метод определения координат характерной точки	Средняя квадратическая погрешность положения характерной точки (Mt), м	Описание обозначения точки на местности (при наличии)
	X	Y	X	Y			
					метод		
1908	-	-	392268.03	2209020.57	Аналитический метод	0.1	-
1909	-	-	392272.32	2209023.39	Аналитический метод	0.1	-
1910	-	-	392278.60	2209041.16	Аналитический метод	0.1	-
1911	-	-	392282.76	2209085.63	Аналитический метод	0.1	-
1912	-	-	392292.67	2209190.52	Аналитический метод	0.1	-
1913	-	-	392293.52	2209203.81	Аналитический метод	0.1	-
1914	-	-	392296.23	2209246.16	Аналитический метод	0.1	-
1915	-	-	392300.44	2209255.64	Аналитический метод	0.1	-
1916	-	-	392323.53	2209307.51	Аналитический метод	0.1	-
1917	-	-	392328.83	2209311.34	Аналитический метод	0.1	-
1918	-	-	392357.66	2209332.17	Аналитический метод	0.1	-
1919	-	-	392264.46	2209313.92	Аналитический метод	0.1	-
1920	-	-	392286.23	2209521.32	Аналитический метод	0.1	-
1921	-	-	392073.78	2209542.87	Аналитический метод	0.1	-
1922	-	-	392072.83	2209531.83	Аналитический метод	0.1	-
1923	-	-	392022.47	2209067.46	Аналитический метод	0.1	-
1924	-	-	392015.81	2209010.12	Аналитический метод	0.1	-
1925	-	-	392011.20	2208966.47	Аналитический метод	0.1	-
1926	-	-	392008.13	2208962.82	Аналитический метод	0.1	-
1927	-	-	391800.43	2209077.75	Аналитический метод	0.1	-
1928	-	-	391785.92	2209081.17	Аналитический метод	0.1	-
1929	-	-	391810.03	2209001.01	Аналитический метод	0.1	-
1930	-	-	391811.67	2208995.56	Аналитический метод	0.1	-
1931	-	-	391819.21	2208970.57	Аналитический метод	0.1	-
1932	-	-	391813.56	2208960.68	Аналитический метод	0.1	-

Сведения о местоположении измененных (уточненных) границ объекта

1. Система координат МСК-63, зона 2

2. Сведения о характерных точках границ объекта

Обозначение характерных точек границ	Существующие координаты, м		Измененные (уточненные) координаты, м		Метод определения координат характерной точки	Средняя квадратическая погрешность положения характерной точки (Mt), м	Описание обозначения точки на местности (при наличии)
	X	Y	X	Y			
1933	-	-	391812.09	2208958.10	Аналитический метод	0.1	-
1934	-	-	391798.77	2208934.80	Аналитический метод	0.1	-
1935	-	-	391801.53	2208915.77	Аналитический метод	0.1	-
1936	-	-	391801.95	2208912.79	Аналитический метод	0.1	-
1937	-	-	391812.50	2208839.93	Аналитический метод	0.1	-
1938	-	-	391825.00	2208752.94	Аналитический метод	0.1	-
1939	-	-	391825.92	2208746.52	Аналитический метод	0.1	-
1940	-	-	391834.77	2208684.87	Аналитический метод	0.1	-
1941	-	-	391873.08	2208681.49	Аналитический метод	0.1	-
1942	-	-	391876.60	2208681.18	Аналитический метод	0.1	-
1943	-	-	391892.51	2208679.89	Аналитический метод	0.1	-
1944	-	-	391893.74	2208687.09	Аналитический метод	0.1	-
1945	-	-	391903.85	2208685.09	Аналитический метод	0.1	-
1946	-	-	391902.64	2208679.04	Аналитический метод	0.1	-
1947	-	-	391956.97	2208674.57	Аналитический метод	0.1	-
1948	-	-	391968.83	2208674.42	Аналитический метод	0.1	-
1949	-	-	392015.25	2208760.92	Аналитический метод	0.1	-
1950	-	-	392017.29	2208764.71	Аналитический метод	0.1	-
1951	-	-	392024.79	2208778.71	Аналитический метод	0.1	-
1952	-	-	392026.19	2208781.30	Аналитический метод	0.1	-
1953	-	-	392028.64	2208785.87	Аналитический метод	0.1	-
1954	-	-	392052.53	2208830.40	Аналитический метод	0.1	-
1955	-	-	392057.12	2208865.86	Аналитический метод	0.1	-
1956	-	-	392066.32	2208939.13	Аналитический метод	0.1	-
1957	-	-	392069.49	2208961.37	Аналитический метод	0.1	-
1958	-	-	392069.50	2208961.46	Аналитический	0.1	-

Сведения о местоположении измененных (уточненных) границ объекта

1. Система координат МСК-63, зона 2

2. Сведения о характерных точках границ объекта

Обозначение характерных точек границ	Существующие координаты, м		Измененные (уточненные) координаты, м		Метод определения координат характерной точки	Средняя квадратическая погрешность положения характерной точки (Mt), м	Описание обозначения точки на местности (при наличии)
	X	Y	X	Y			
					метод		
1959	-	-	392072.96	2208961.20	Аналитический метод	0.1	-
1960	-	-	392081.91	2208960.51	Аналитический метод	0.1	-
1961	-	-	392090.00	2208959.89	Аналитический метод	0.1	-
1962	-	-	392090.04	2208959.56	Аналитический метод	0.1	-
1963	-	-	392085.89	2208922.98	Аналитический метод	0.1	-
1964	-	-	392077.34	2208849.97	Аналитический метод	0.1	-
1965	-	-	392073.95	2208820.75	Аналитический метод	0.1	-
1966	-	-	392070.97	2208815.33	Аналитический метод	0.1	-
1967	-	-	392047.20	2208772.05	Аналитический метод	0.1	-
1968	-	-	391978.09	2208646.25	Аналитический метод	0.1	-
1969	-	-	391978.01	2208646.10	Аналитический метод	0.1	-
1970	-	-	391980.69	2208644.76	Аналитический метод	0.1	-
1971	-	-	391981.56	2208639.60	Аналитический метод	0.1	-
1972	-	-	391970.68	2208628.30	Аналитический метод	0.1	-
1973	-	-	391968.71	2208629.16	Аналитический метод	0.1	-
1974	-	-	391968.25	2208628.33	Аналитический метод	0.1	-
1975	-	-	391957.39	2208608.56	Аналитический метод	0.1	-
1976	-	-	391953.75	2208601.94	Аналитический метод	0.1	-
1977	-	-	391952.29	2208599.27	Аналитический метод	0.1	-
1978	-	-	391951.52	2208597.89	Аналитический метод	0.1	-
1979	-	-	391949.64	2208594.46	Аналитический метод	0.1	-
1980	-	-	391948.01	2208591.47	Аналитический метод	0.1	-
1981	-	-	391936.03	2208569.68	Аналитический метод	0.1	-
1982	-	-	391909.33	2208521.23	Аналитический метод	0.1	-
1983	-	-	391899.67	2208505.59	Аналитический метод	0.1	-

Сведения о местоположении измененных (уточненных) границ объекта

1. Система координат МСК-63, зона 2

2. Сведения о характерных точках границ объекта

Обозначение характерных точек границ	Существующие координаты, м		Измененные (уточненные) координаты, м		Метод определения координат характерной точки	Средняя квадратическая погрешность положения характерной точки (Mt), м	Описание обозначения точки на местности (при наличии)
	X	Y	X	Y			
1984	-	-	391897.66	2208502.34	Аналитический метод	0.1	-
1985	-	-	391889.70	2208489.42	Аналитический метод	0.1	-
1986	-	-	391888.00	2208486.69	Аналитический метод	0.1	-
1987	-	-	391870.23	2208457.90	Аналитический метод	0.1	-
1988	-	-	391829.44	2208385.01	Аналитический метод	0.1	-
1989	-	-	391825.80	2208378.51	Аналитический метод	0.1	-
1990	-	-	391757.37	2208256.24	Аналитический метод	0.1	-
1991	-	-	391742.41	2208229.49	Аналитический метод	0.1	-
1992	-	-	391721.33	2208191.85	Аналитический метод	0.1	-
1993	-	-	391719.90	2208187.56	Аналитический метод	0.1	-
1994	-	-	391704.29	2208145.57	Аналитический метод	0.1	-
1995	-	-	391663.71	2208033.82	Аналитический метод	0.1	-
1996	-	-	391643.09	2207980.38	Аналитический метод	0.1	-
1997	-	-	391639.51	2207980.58	Аналитический метод	0.1	-
1998	-	-	391639.20	2207980.60	Аналитический метод	0.1	-
1999	-	-	391635.56	2207980.80	Аналитический метод	0.1	-
2000	-	-	391633.08	2207977.07	Аналитический метод	0.1	-
2001	-	-	391632.24	2207959.42	Аналитический метод	0.1	-
2002	-	-	391631.86	2207955.03	Аналитический метод	0.1	-
2003	-	-	391630.24	2207936.62	Аналитический метод	0.1	-
2004	-	-	391629.83	2207931.94	Аналитический метод	0.1	-
2005	-	-	391630.31	2207930.04	Аналитический метод	0.1	-
2006	-	-	391631.23	2207926.35	Аналитический метод	0.1	-
2007	-	-	391630.79	2207920.92	Аналитический метод	0.1	-
2008	-	-	391629.97	2207917.07	Аналитический метод	0.1	-
2009	-	-	391627.86	2207907.03	Аналитический	0.1	-

Сведения о местоположении измененных (уточненных) границ объекта

1. Система координат МСК-63, зона 2

2. Сведения о характерных точках границ объекта

Обозначение характерных точек границ	Существующие координаты, м		Измененные (уточненные) координаты, м		Метод определения координат характерной точки	Средняя квадратическая погрешность положения характерной точки (Mt), м	Описание обозначения точки на местности (при наличии)
	X	Y	X	Y			
					метод		
2010	-	-	391624.39	2207860.61	Аналитический метод	0.1	-
2011	-	-	391616.74	2207765.01	Аналитический метод	0.1	-
2012	-	-	391616.36	2207760.40	Аналитический метод	0.1	-
2013	-	-	391616.30	2207759.69	Аналитический метод	0.1	-
2014	-	-	391611.65	2207701.59	Аналитический метод	0.1	-
2015	-	-	391611.37	2207697.75	Аналитический метод	0.1	-
2016	-	-	391656.67	2207681.97	Аналитический метод	0.1	-
2017	-	-	391656.99	2207670.75	Аналитический метод	0.1	-
2018	-	-	391650.46	2207565.32	Аналитический метод	0.1	-
2019	-	-	391670.99	2207493.53	Аналитический метод	0.1	-
2020	-	-	391673.39	2207483.91	Аналитический метод	0.1	-
2021	-	-	391702.54	2207400.54	Аналитический метод	0.1	-
2022	-	-	391740.17	2207407.13	Аналитический метод	0.1	-
2023	-	-	391753.57	2207385.74	Аналитический метод	0.1	-
2024	-	-	391768.88	2207342.23	Аналитический метод	0.1	-
2025	-	-	391767.44	2207337.89	Аналитический метод	0.1	-
2026	-	-	391760.43	2207355.97	Аналитический метод	0.1	-
2027	-	-	391755.14	2207369.57	Аналитический метод	0.1	-
2028	-	-	391753.47	2207370.84	Аналитический метод	0.1	-
2029	-	-	391739.15	2207400.29	Аналитический метод	0.1	-
2030	-	-	391723.62	2207391.16	Аналитический метод	0.1	-
2031	-	-	391698.96	2207381.62	Аналитический метод	0.1	-
2032	-	-	391639.40	2207363.74	Аналитический метод	0.1	-
2033	-	-	391632.00	2207354.51	Аналитический метод	0.1	-
2034	-	-	391644.19	2207312.24	Аналитический метод	0.1	-

Сведения о местоположении измененных (уточненных) границ объекта

1. Система координат МСК-63, зона 2

2. Сведения о характерных точках границ объекта

Обозначение характерных точек границ	Существующие координаты, м		Измененные (уточненные) координаты, м		Метод определения координат характерной точки	Средняя квадратическая погрешность положения характерной точки (Mt), м	Описание обозначения точки на местности (при наличии)
	X	Y	X	Y			
2035	-	-	391644.91	2207312.43	Аналитический метод	0.1	-
2036	-	-	391645.12	2207311.91	Аналитический метод	0.1	-
2037	-	-	391654.47	2207288.97	Аналитический метод	0.1	-
2038	-	-	391651.78	2207287.71	Аналитический метод	0.1	-
2039	-	-	391658.30	2207271.06	Аналитический метод	0.1	-
2040	-	-	391661.25	2207272.30	Аналитический метод	0.1	-
2041	-	-	391661.51	2207271.67	Аналитический метод	0.1	-
2042	-	-	391679.39	2207227.76	Аналитический метод	0.1	-
2043	-	-	391677.14	2207226.80	Аналитический метод	0.1	-
2044	-	-	391682.90	2207211.51	Аналитический метод	0.1	-
2045	-	-	391684.68	2207212.22	Аналитический метод	0.1	-
2046	-	-	391694.25	2207185.67	Аналитический метод	0.1	-
2047	-	-	391698.68	2207173.16	Аналитический метод	0.1	-
2048	-	-	391700.16	2207173.69	Аналитический метод	0.1	-
2049	-	-	391709.54	2207148.44	Аналитический метод	0.1	-
2050	-	-	391711.59	2207149.38	Аналитический метод	0.1	-
2051	-	-	391711.79	2207148.91	Аналитический метод	0.1	-
2052	-	-	391714.13	2207143.28	Аналитический метод	0.1	-
2053	-	-	391721.64	2207125.55	Аналитический метод	0.1	-
2054	-	-	391732.25	2207100.40	Аналитический метод	0.1	-
2055	-	-	391747.17	2207064.99	Аналитический метод	0.1	-
2056	-	-	391761.06	2207032.04	Аналитический метод	0.1	-
2057	-	-	391772.27	2207036.40	Аналитический метод	0.1	-
2058	-	-	391777.64	2207038.49	Аналитический метод	0.1	-
2059	-	-	391806.54	2207049.74	Аналитический метод	0.1	-
2060	-	-	391808.21	2207045.77	Аналитический	0.1	-

Сведения о местоположении измененных (уточненных) границ объекта

1. Система координат МСК-63, зона 2

2. Сведения о характерных точках границ объекта

Обозначение характерных точек границ	Существующие координаты, м		Измененные (уточненные) координаты, м		Метод определения координат характерной точки	Средняя квадратическая погрешность положения характерной точки (Mt), м	Описание обозначения точки на местности (при наличии)
	X	Y	X	Y			
					метод		
2061	-	-	391819.47	2207019.12	Аналитический метод	0.1	-
2062	-	-	391825.70	2207006.67	Аналитический метод	0.1	-
2063	-	-	391827.16	2207003.73	Аналитический метод	0.1	-
2064	-	-	391827.49	2207003.49	Аналитический метод	0.1	-
2065	-	-	391847.77	2206967.36	Аналитический метод	0.1	-
2066	-	-	391851.11	2206961.67	Аналитический метод	0.1	-
2067	-	-	391851.57	2206960.46	Аналитический метод	0.1	-
2068	-	-	391848.00	2206958.61	Аналитический метод	0.1	-
2069	-	-	391850.40	2206952.71	Аналитический метод	0.1	-
2070	-	-	391849.80	2206952.44	Аналитический метод	0.1	-
2071	-	-	391845.83	2206950.55	Аналитический метод	0.1	-
2072	-	-	391847.25	2206946.89	Аналитический метод	0.1	-
2073	-	-	391843.02	2206943.79	Аналитический метод	0.1	-
2074	-	-	391839.16	2206940.32	Аналитический метод	0.1	-
2075	-	-	391841.34	2206934.67	Аналитический метод	0.1	-
2076	-	-	391841.99	2206934.92	Аналитический метод	0.1	-
2077	-	-	391849.23	2206917.43	Аналитический метод	0.1	-
2078	-	-	391858.76	2206894.56	Аналитический метод	0.1	-
2079	-	-	391883.96	2206905.43	Аналитический метод	0.1	-
2080	-	-	391887.99	2206907.18	Аналитический метод	0.1	-
2081	-	-	391888.02	2206907.08	Аналитический метод	0.1	-
2082	-	-	391889.30	2206903.46	Аналитический метод	0.1	-
2083	-	-	391889.11	2206903.38	Аналитический метод	0.1	-
2084	-	-	391886.41	2206902.18	Аналитический метод	0.1	-
2085	-	-	391885.57	2206901.83	Аналитический метод	0.1	-

Сведения о местоположении измененных (уточненных) границ объекта

1. Система координат МСК-63, зона 2

2. Сведения о характерных точках границ объекта

Обозначение характерных точек границ	Существующие координаты, м		Измененные (уточненные) координаты, м		Метод определения координат характерной точки	Средняя квадратическая погрешность положения характерной точки (Mt), м	Описание обозначения точки на местности (при наличии)
	X	Y	X	Y			
2086	-	-	391886.06	2206900.76	Аналитический метод	0.1	-
2087	-	-	391889.52	2206892.92	Аналитический метод	0.1	-
2088	-	-	391900.12	2206868.99	Аналитический метод	0.1	-
2089	-	-	391928.41	2206880.27	Аналитический метод	0.1	-
2090	-	-	391950.01	2206827.91	Аналитический метод	0.1	-
2091	-	-	391951.84	2206823.55	Аналитический метод	0.1	-
2092	-	-	391952.08	2206822.98	Аналитический метод	0.1	-
2093	-	-	391951.16	2206822.30	Аналитический метод	0.1	-
2094	-	-	391945.14	2206819.60	Аналитический метод	0.1	-
2095	-	-	391933.79	2206814.77	Аналитический метод	0.1	-
2096	-	-	391933.00	2206814.57	Аналитический метод	0.1	-
2097	-	-	391922.32	2206809.85	Аналитический метод	0.1	-
2098	-	-	391924.35	2206805.98	Аналитический метод	0.1	-
2099	-	-	391925.48	2206803.86	Аналитический метод	0.1	-
2100	-	-	391929.91	2206776.07	Аналитический метод	0.1	-
2101	-	-	391930.17	2206774.46	Аналитический метод	0.1	-
2102	-	-	391930.37	2206773.23	Аналитический метод	0.1	-
2103	-	-	391915.74	2206765.73	Аналитический метод	0.1	-
2104	-	-	391914.77	2206765.22	Аналитический метод	0.1	-
2105	-	-	391908.41	2206762.21	Аналитический метод	0.1	-
2106	-	-	391909.38	2206754.95	Аналитический метод	0.1	-
2107	-	-	391910.23	2206749.01	Аналитический метод	0.1	-
2108	-	-	391910.29	2206748.46	Аналитический метод	0.1	-
2109	-	-	391898.90	2206745.78	Аналитический метод	0.1	-
2110	-	-	391898.78	2206712.68	Аналитический метод	0.1	-
2111	-	-	391898.77	2206711.11	Аналитический	0.1	-

Сведения о местоположении измененных (уточненных) границ объекта

1. Система координат МСК-63, зона 2

2. Сведения о характерных точках границ объекта

Обозначение характерных точек границ	Существующие координаты, м		Измененные (уточненные) координаты, м		Метод определения координат характерной точки	Средняя квадратическая погрешность положения характерной точки (Mt), м	Описание обозначения точки на местности (при наличии)
	X	Y	X	Y			
					метод		
2112	-	-	391900.68	2206706.22	Аналитический метод	0.1	-
2113	-	-	391909.22	2206684.35	Аналитический метод	0.1	-
2114	-	-	391911.72	2206677.97	Аналитический метод	0.1	-
2115	-	-	391923.92	2206646.72	Аналитический метод	0.1	-
2116	-	-	391929.74	2206632.36	Аналитический метод	0.1	-
2117	-	-	391934.23	2206621.29	Аналитический метод	0.1	-
2118	-	-	391936.81	2206614.90	Аналитический метод	0.1	-
2119	-	-	391942.52	2206601.33	Аналитический метод	0.1	-
2120	-	-	391958.46	2206563.53	Аналитический метод	0.1	-
2121	-	-	391958.42	2206563.51	Аналитический метод	0.1	-
2122	-	-	391963.88	2206550.58	Аналитический метод	0.1	-
2123	-	-	391967.49	2206541.93	Аналитический метод	0.1	-
2124	-	-	391971.52	2206532.31	Аналитический метод	0.1	-
2125	-	-	391975.63	2206522.54	Аналитический метод	0.1	-
2126	-	-	391982.33	2206506.59	Аналитический метод	0.1	-
2127	-	-	391996.66	2206472.42	Аналитический метод	0.1	-
2128	-	-	392001.08	2206461.88	Аналитический метод	0.1	-
2129	-	-	392019.60	2206416.78	Аналитический метод	0.1	-
2130	-	-	392026.10	2206400.93	Аналитический метод	0.1	-
2131	-	-	392030.40	2206390.69	Аналитический метод	0.1	-
2132	-	-	392032.38	2206385.70	Аналитический метод	0.1	-
2133	-	-	392038.44	2206379.95	Аналитический метод	0.1	-
2134	-	-	392044.12	2206367.52	Аналитический метод	0.1	-
2135	-	-	392046.45	2206355.21	Аналитический метод	0.1	-
2136	-	-	392047.55	2206349.35	Аналитический метод	0.1	-

Сведения о местоположении измененных (уточненных) границ объекта

1. Система координат МСК-63, зона 2

2. Сведения о характерных точках границ объекта

Обозначение характерных точек границ	Существующие координаты, м		Измененные (уточненные) координаты, м		Метод определения координат характерной точки	Средняя квадратическая погрешность положения характерной точки (Mt), м	Описание обозначения точки на местности (при наличии)
	X	Y	X	Y			
2137	-	-	392048.26	2206347.96	Аналитический метод	0.1	-
2138	-	-	392054.56	2206334.75	Аналитический метод	0.1	-
2139	-	-	392055.61	2206332.27	Аналитический метод	0.1	-
2140	-	-	392061.28	2206321.02	Аналитический метод	0.1	-
2141	-	-	392063.55	2206316.52	Аналитический метод	0.1	-
2142	-	-	392068.32	2206307.04	Аналитический метод	0.1	-
2143	-	-	392068.73	2206306.22	Аналитический метод	0.1	-
2144	-	-	392082.24	2206284.90	Аналитический метод	0.1	-
2145	-	-	392097.27	2206243.53	Аналитический метод	0.1	-
2146	-	-	392131.24	2206169.19	Аналитический метод	0.1	-
2147	-	-	392137.41	2206155.71	Аналитический метод	0.1	-
2148	-	-	392140.28	2206149.43	Аналитический метод	0.1	-
2149	-	-	392142.34	2206144.92	Аналитический метод	0.1	-
2150	-	-	392165.19	2206138.65	Аналитический метод	0.1	-
2151	-	-	392170.66	2206137.15	Аналитический метод	0.1	-
2152	-	-	392177.52	2206135.27	Аналитический метод	0.1	-
2153	-	-	392203.96	2206128.01	Аналитический метод	0.1	-
2154	-	-	392208.94	2206126.64	Аналитический метод	0.1	-
2155	-	-	392214.39	2206108.82	Аналитический метод	0.1	-
2156	-	-	392225.18	2206073.60	Аналитический метод	0.1	-
2157	-	-	392233.52	2206046.36	Аналитический метод	0.1	-
2158	-	-	392241.48	2206020.35	Аналитический метод	0.1	-
2159	-	-	392242.43	2206017.27	Аналитический метод	0.1	-
2160	-	-	392247.75	2205999.88	Аналитический метод	0.1	-
2161	-	-	392258.82	2205963.70	Аналитический метод	0.1	-
2162	-	-	392260.30	2205958.91	Аналитический	0.1	-

Сведения о местоположении измененных (уточненных) границ объекта

1. Система координат МСК-63, зона 2

2. Сведения о характерных точках границ объекта

Обозначение характерных точек границ	Существующие координаты, м		Измененные (уточненные) координаты, м		Метод определения координат характерной точки	Средняя квадратическая погрешность положения характерной точки (Mt), м	Описание обозначения точки на местности (при наличии)
	X	Y	X	Y			
					метод		
2163	-	-	392299.66	2205917.43	Аналитический метод	0.1	-
2164	-	-	392305.14	2205911.68	Аналитический метод	0.1	-
2165	-	-	392327.13	2205883.37	Аналитический метод	0.1	-
2166	-	-	392335.69	2205872.37	Аналитический метод	0.1	-
2167	-	-	392344.59	2205852.21	Аналитический метод	0.1	-
2168	-	-	392361.31	2205814.37	Аналитический метод	0.1	-
2169	-	-	392362.69	2205811.11	Аналитический метод	0.1	-
2170	-	-	392379.96	2205772.13	Аналитический метод	0.1	-
2171	-	-	392433.58	2205650.73	Аналитический метод	0.1	-
2172	-	-	392453.18	2205638.31	Аналитический метод	0.1	-
2173	-	-	392457.85	2205635.34	Аналитический метод	0.1	-
2174	-	-	392470.88	2205627.09	Аналитический метод	0.1	-
2175	-	-	392532.59	2205587.98	Аналитический метод	0.1	-
2176	-	-	392542.83	2205581.50	Аналитический метод	0.1	-
2177	-	-	392558.07	2205571.84	Аналитический метод	0.1	-
2178	-	-	392568.15	2205547.61	Аналитический метод	0.1	-
2179	-	-	392568.07	2205547.58	Аналитический метод	0.1	-
2180	-	-	392568.16	2205547.38	Аналитический метод	0.1	-
2181	-	-	392565.02	2205545.99	Аналитический метод	0.1	-
2182	-	-	392563.10	2205545.29	Аналитический метод	0.1	-
2183	-	-	392563.25	2205544.79	Аналитический метод	0.1	-
2184	-	-	392563.43	2205544.27	Аналитический метод	0.1	-
2185	-	-	392564.89	2205539.33	Аналитический метод	0.1	-
2186	-	-	392570.77	2205519.86	Аналитический метод	0.1	-
2187	-	-	392576.21	2205503.86	Аналитический метод	0.1	-

Сведения о местоположении измененных (уточненных) границ объекта

1. Система координат МСК-63, зона 2

2. Сведения о характерных точках границ объекта

Обозначение характерных точек границ	Существующие координаты, м		Измененные (уточненные) координаты, м		Метод определения координат характерной точки	Средняя квадратическая погрешность положения характерной точки (Mt), м	Описание обозначения точки на местности (при наличии)
	X	Y	X	Y			
2188	-	-	392581.43	2205487.45	Аналитический метод	0.1	-
2189	-	-	392586.67	2205472.55	Аналитический метод	0.1	-
2190	-	-	392592.62	2205453.85	Аналитический метод	0.1	-
2191	-	-	392596.45	2205442.85	Аналитический метод	0.1	-
2192	-	-	392596.39	2205442.83	Аналитический метод	0.1	-
2193	-	-	392596.44	2205442.68	Аналитический метод	0.1	-
2194	-	-	392598.68	2205436.09	Аналитический метод	0.1	-
2195	-	-	392603.07	2205423.20	Аналитический метод	0.1	-
2196	-	-	392607.02	2205411.31	Аналитический метод	0.1	-
2197	-	-	392609.03	2205404.38	Аналитический метод	0.1	-
2198	-	-	392612.38	2205394.44	Аналитический метод	0.1	-
2199	-	-	392616.54	2205382.88	Аналитический метод	0.1	-
2200	-	-	392615.91	2205382.66	Аналитический метод	0.1	-
2201	-	-	392616.72	2205380.40	Аналитический метод	0.1	-
2202	-	-	392617.29	2205380.62	Аналитический метод	0.1	-
2203	-	-	392620.04	2205372.76	Аналитический метод	0.1	-
2204	-	-	392617.07	2205371.69	Аналитический метод	0.1	-
2205	-	-	392594.29	2205363.49	Аналитический метод	0.1	-
2206	-	-	392598.53	2205351.73	Аналитический метод	0.1	-
2207	-	-	392594.81	2205350.40	Аналитический метод	0.1	-
2208	-	-	392603.40	2205317.56	Аналитический метод	0.1	-
2209	-	-	392582.26	2205309.91	Аналитический метод	0.1	-
2210	-	-	392560.13	2205303.04	Аналитический метод	0.1	-
2211	-	-	392557.67	2205301.11	Аналитический метод	0.1	-
2212	-	-	392553.97	2205299.78	Аналитический метод	0.1	-
2213	-	-	392621.20	2205130.79	Аналитический	0.1	-

Сведения о местоположении измененных (уточненных) границ объекта

1. Система координат МСК-63, зона 2

2. Сведения о характерных точках границ объекта

Обозначение характерных точек границ	Существующие координаты, м		Измененные (уточненные) координаты, м		Метод определения координат характерной точки	Средняя квадратическая погрешность положения характерной точки (Mt), м	Описание обозначения точки на местности (при наличии)
	X	Y	X	Y			
					метод		
2214	-	-	392627.06	2205116.06	Аналитический метод	0.1	-
2215	-	-	392638.09	2205049.00	Аналитический метод	0.1	-
2216	-	-	392640.15	2205037.49	Аналитический метод	0.1	-
2217	-	-	392641.18	2204981.75	Аналитический метод	0.1	-
2218	-	-	392641.36	2204980.94	Аналитический метод	0.1	-
2219	-	-	392641.85	2204977.61	Аналитический метод	0.1	-
2220	-	-	392646.15	2204950.15	Аналитический метод	0.1	-
2221	-	-	392646.42	2204947.40	Аналитический метод	0.1	-
2222	-	-	392648.69	2204930.78	Аналитический метод	0.1	-
2223	-	-	392649.12	2204927.78	Аналитический метод	0.1	-
2224	-	-	392650.57	2204916.37	Аналитический метод	0.1	-
2225	-	-	392651.05	2204913.75	Аналитический метод	0.1	-
2226	-	-	392654.52	2204888.59	Аналитический метод	0.1	-
2227	-	-	392657.90	2204866.11	Аналитический метод	0.1	-
2228	-	-	392657.94	2204863.29	Аналитический метод	0.1	-
2229	-	-	392659.40	2204855.24	Аналитический метод	0.1	-
2230	-	-	392630.35	2204837.13	Аналитический метод	0.1	-
2231	-	-	392661.60	2204750.22	Аналитический метод	0.1	-
2232	-	-	392673.83	2204718.36	Аналитический метод	0.1	-
2233	-	-	392680.43	2204701.45	Аналитический метод	0.1	-
2234	-	-	392694.03	2204665.84	Аналитический метод	0.1	-
2235	-	-	392693.84	2204656.64	Аналитический метод	0.1	-
2236	-	-	392717.51	2204622.11	Аналитический метод	0.1	-
2237	-	-	392727.67	2204607.55	Аналитический метод	0.1	-
2238	-	-	392728.49	2204605.73	Аналитический метод	0.1	-

Сведения о местоположении измененных (уточненных) границ объекта

1. Система координат МСК-63, зона 2

2. Сведения о характерных точках границ объекта

Обозначение характерных точек границ	Существующие координаты, м		Измененные (уточненные) координаты, м		Метод определения координат характерной точки	Средняя квадратическая погрешность положения характерной точки (Mt), м	Описание обозначения точки на местности (при наличии)
	X	Y	X	Y			
2239	-	-	392729.41	2204603.20	Аналитический метод	0.1	-
2240	-	-	392734.20	2204591.57	Аналитический метод	0.1	-
2241	-	-	392734.89	2204589.90	Аналитический метод	0.1	-
2242	-	-	392739.06	2204579.78	Аналитический метод	0.1	-
2243	-	-	392748.60	2204556.60	Аналитический метод	0.1	-
2244	-	-	392778.98	2204541.64	Аналитический метод	0.1	-
2245	-	-	392791.51	2204535.47	Аналитический метод	0.1	-
2246	-	-	392810.14	2204488.07	Аналитический метод	0.1	-
2247	-	-	392912.88	2204226.61	Аналитический метод	0.1	-
2248	-	-	392934.97	2204170.40	Аналитический метод	0.1	-
2249	-	-	392938.85	2204160.54	Аналитический метод	0.1	-
2250	-	-	392946.57	2204140.88	Аналитический метод	0.1	-
2251	-	-	392967.97	2204086.43	Аналитический метод	0.1	-
2252	-	-	392982.56	2204050.35	Аналитический метод	0.1	-
2253	-	-	393007.67	2203995.85	Аналитический метод	0.1	-
2254	-	-	393014.85	2203973.58	Аналитический метод	0.1	-
2255	-	-	393019.79	2203958.25	Аналитический метод	0.1	-
2256	-	-	393025.57	2203940.30	Аналитический метод	0.1	-
2257	-	-	393043.27	2203886.24	Аналитический метод	0.1	-
2258	-	-	393044.21	2203883.62	Аналитический метод	0.1	-
2259	-	-	393050.43	2203895.53	Аналитический метод	0.1	-
2260	-	-	393088.50	2203935.23	Аналитический метод	0.1	-
2261	-	-	393084.09	2203939.93	Аналитический метод	0.1	-
2262	-	-	393083.71	2203942.09	Аналитический метод	0.1	-
2263	-	-	393084.72	2203944.04	Аналитический метод	0.1	-
2264	-	-	393088.03	2203944.66	Аналитический	0.1	-

Сведения о местоположении измененных (уточненных) границ объекта

1. Система координат МСК-63, зона 2

2. Сведения о характерных точках границ объекта

Обозначение характерных точек границ	Существующие координаты, м		Измененные (уточненные) координаты, м		Метод определения координат характерной точки	Средняя квадратическая погрешность положения характерной точки (Mt), м	Описание обозначения точки на местности (при наличии)
	X	Y	X	Y			
					метод		
2265	-	-	393074.11	2203953.57	Аналитический метод	0.1	-
2266	-	-	393068.51	2203958.36	Аналитический метод	0.1	-
2267	-	-	393054.39	2203981.31	Аналитический метод	0.1	-
2268	-	-	393053.20	2203992.07	Аналитический метод	0.1	-
2269	-	-	393049.72	2203998.98	Аналитический метод	0.1	-
2270	-	-	393048.84	2204002.90	Аналитический метод	0.1	-
2271	-	-	393049.96	2204006.66	Аналитический метод	0.1	-
2272	-	-	393055.86	2204010.05	Аналитический метод	0.1	-
2273	-	-	393061.74	2204011.87	Аналитический метод	0.1	-
2274	-	-	393067.47	2204010.80	Аналитический метод	0.1	-
2275	-	-	393078.79	2203990.72	Аналитический метод	0.1	-
2276	-	-	393075.26	2203987.69	Аналитический метод	0.1	-
2277	-	-	393070.27	2203987.65	Аналитический метод	0.1	-
2278	-	-	393068.22	2203984.32	Аналитический метод	0.1	-
2279	-	-	393071.07	2203978.98	Аналитический метод	0.1	-
2280	-	-	393074.31	2203965.28	Аналитический метод	0.1	-
2281	-	-	393082.14	2203956.24	Аналитический метод	0.1	-
2282	-	-	393085.24	2203949.97	Аналитический метод	0.1	-
2283	-	-	393092.58	2203947.17	Аналитический метод	0.1	-
2284	-	-	393096.38	2203949.39	Аналитический метод	0.1	-
2285	-	-	393100.16	2203950.04	Аналитический метод	0.1	-
2286	-	-	393101.94	2203949.23	Аналитический метод	0.1	-
2287	-	-	393103.95	2203945.09	Аналитический метод	0.1	-
2288	-	-	393139.11	2203963.24	Аналитический метод	0.1	-
2289	-	-	393187.45	2203980.64	Аналитический метод	0.1	-

Сведения о местоположении измененных (уточненных) границ объекта

1. Система координат МСК-63, зона 2

2. Сведения о характерных точках границ объекта

Обозначение характерных точек границ	Существующие координаты, м		Измененные (уточненные) координаты, м		Метод определения координат характерной точки	Средняя квадратическая погрешность положения характерной точки (Mt), м	Описание обозначения точки на местности (при наличии)
	X	Y	X	Y			
2290	-	-	393193.89	2203980.22	Аналитический метод	0.1	-
2291	-	-	393197.71	2203975.53	Аналитический метод	0.1	-
2292	-	-	393198.16	2203969.82	Аналитический метод	0.1	-
2293	-	-	393194.13	2203964.04	Аналитический метод	0.1	-
2294	-	-	393166.08	2203951.84	Аналитический метод	0.1	-
2295	-	-	393137.24	2203935.68	Аналитический метод	0.1	-
2296	-	-	393101.88	2203910.60	Аналитический метод	0.1	-
2297	-	-	393061.34	2203866.46	Аналитический метод	0.1	-
2298	-	-	393054.78	2203852.56	Аналитический метод	0.1	-
2299	-	-	393071.92	2203800.84	Аналитический метод	0.1	-
2300	-	-	393078.49	2203781.91	Аналитический метод	0.1	-
2301	-	-	393080.85	2203774.24	Аналитический метод	0.1	-
2302	-	-	393093.94	2203733.93	Аналитический метод	0.1	-
2303	-	-	393097.54	2203723.20	Аналитический метод	0.1	-
2304	-	-	393098.86	2203719.37	Аналитический метод	0.1	-
2305	-	-	393101.52	2203710.77	Аналитический метод	0.1	-
2306	-	-	393102.63	2203707.52	Аналитический метод	0.1	-
2307	-	-	393112.50	2203677.37	Аналитический метод	0.1	-
2308	-	-	393134.57	2203609.93	Аналитический метод	0.1	-
2309	-	-	393165.97	2203514.92	Аналитический метод	0.1	-
2310	-	-	393177.60	2203480.01	Аналитический метод	0.1	-
2311	-	-	393216.96	2203361.81	Аналитический метод	0.1	-
2312	-	-	393229.53	2203324.08	Аналитический метод	0.1	-
2313	-	-	393236.44	2203303.31	Аналитический метод	0.1	-
2314	-	-	393255.11	2203316.26	Аналитический метод	0.1	-
1706	-	-	393451.78	2203412.45	Аналитический	0.1	-

Сведения о местоположении измененных (уточненных) границ объекта

1. Система координат МСК-63, зона 2

2. Сведения о характерных точках границ объекта

Обозначение характерных точек границ	Существующие координаты, м		Измененные (уточненные) координаты, м		Метод определения координат характерной точки	Средняя квадратическая погрешность положения характерной точки (Mt), м	Описание обозначения точки на местности (при наличии)
	X	Y	X	Y			
					метод		
							-
2315	-	-	392284.52	2209233.28	Аналитический метод	0.1	-
2316	-	-	392274.58	2209232.12	Аналитический метод	0.1	-
2317	-	-	392275.73	2209222.19	Аналитический метод	0.1	-
2318	-	-	392285.66	2209223.34	Аналитический метод	0.1	-
2315	-	-	392284.52	2209233.28	Аналитический метод	0.1	-
							-
2319	-	-	392206.46	2208686.22	Аналитический метод	0.1	-
2320	-	-	392201.82	2208677.36	Аналитический метод	0.1	-
2321	-	-	392210.69	2208672.73	Аналитический метод	0.1	-
2322	-	-	392215.32	2208681.60	Аналитический метод	0.1	-
2319	-	-	392206.46	2208686.22	Аналитический метод	0.1	-
							-
2323	-	-	391908.68	2208922.92	Аналитический метод	0.1	-
2324	-	-	391899.34	2208919.34	Аналитический метод	0.1	-
2325	-	-	391902.92	2208910.00	Аналитический метод	0.1	-
2326	-	-	391912.26	2208913.58	Аналитический метод	0.1	-
2323	-	-	391908.68	2208922.92	Аналитический метод	0.1	-
							-
2327	-	-	392259.82	2208781.23	Аналитический метод	0.1	-
2328	-	-	392261.01	2208783.26	Аналитический метод	0.1	-
2329	-	-	392258.99	2208784.44	Аналитический метод	0.1	-
2330	-	-	392257.80	2208782.41	Аналитический метод	0.1	-
2327	-	-	392259.82	2208781.23	Аналитический метод	0.1	-
							-
2331	-	-	392147.88	2208843.93	Аналитический метод	0.1	-
2332	-	-	392151.34	2208848.72	Аналитический метод	0.1	-
2333	-	-	392146.54	2208852.19	Аналитический	0.1	-

Сведения о местоположении измененных (уточненных) границ объекта

1. Система координат МСК-63, зона 2

2. Сведения о характерных точках границ объекта

Обозначение характерных точек границ	Существующие координаты, м		Измененные (уточненные) координаты, м		Метод определения координат характерной точки	Средняя квадратическая погрешность положения характерной точки (Mt), м	Описание обозначения точки на местности (при наличии)
	X	Y	X	Y			
					метод		
2334	-	-	392143.08	2208847.39	Аналитический метод	0.1	-
2331	-	-	392147.88	2208843.93	Аналитический метод	0.1	-
							-
2335	-	-	394078.85	2206048.27	Аналитический метод	0.1	-
2336	-	-	394081.26	2206005.63	Аналитический метод	0.1	-
2337	-	-	394081.86	2205986.17	Аналитический метод	0.1	-
2338	-	-	394081.94	2205983.55	Аналитический метод	0.1	-
2339	-	-	394084.19	2205983.13	Аналитический метод	0.1	-
2340	-	-	394111.27	2205978.03	Аналитический метод	0.1	-
2341	-	-	394111.79	2205964.91	Аналитический метод	0.1	-
2342	-	-	394099.08	2205963.04	Аналитический метод	0.1	-
2343	-	-	394094.64	2205962.39	Аналитический метод	0.1	-
2344	-	-	394082.53	2205960.60	Аналитический метод	0.1	-
2345	-	-	394082.93	2205936.53	Аналитический метод	0.1	-
2346	-	-	394086.87	2205882.00	Аналитический метод	0.1	-
2347	-	-	394088.62	2205849.01	Аналитический метод	0.1	-
2348	-	-	394108.86	2205826.28	Аналитический метод	0.1	-
2349	-	-	394125.08	2205796.83	Аналитический метод	0.1	-
2350	-	-	394134.72	2205773.98	Аналитический метод	0.1	-
2351	-	-	394142.43	2205750.41	Аналитический метод	0.1	-
2352	-	-	394148.17	2205726.29	Аналитический метод	0.1	-
2353	-	-	394151.91	2205701.77	Аналитический метод	0.1	-
2354	-	-	394153.59	2205677.03	Аналитический метод	0.1	-
2355	-	-	394153.52	2205646.51	Аналитический метод	0.1	-
2356	-	-	394153.20	2205642.97	Аналитический метод	0.1	-
2357	-	-	394166.27	2205643.91	Аналитический	0.1	-

Сведения о местоположении измененных (уточненных) границ объекта

1. Система координат МСК-63, зона 2

2. Сведения о характерных точках границ объекта

Обозначение характерных точек границ	Существующие координаты, м		Измененные (уточненные) координаты, м		Метод определения координат характерной точки	Средняя квадратическая погрешность положения характерной точки (Mt), м	Описание обозначения точки на местности (при наличии)
	X	Y	X	Y			
					метод		
2358	-	-	394173.70	2205424.49	Аналитический метод	0.1	-
2359	-	-	394116.15	2205420.59	Аналитический метод	0.1	-
2360	-	-	394114.77	2205420.50	Аналитический метод	0.1	-
2361	-	-	394108.97	2205420.11	Аналитический метод	0.1	-
2362	-	-	394108.24	2205396.38	Аналитический метод	0.1	-
2363	-	-	394116.92	2205275.38	Аналитический метод	0.1	-
2364	-	-	394123.53	2205166.93	Аналитический метод	0.1	-
2365	-	-	394132.61	2205040.72	Аналитический метод	0.1	-
2366	-	-	394140.37	2204939.13	Аналитический метод	0.1	-
2367	-	-	394142.21	2204821.32	Аналитический метод	0.1	-
2368	-	-	394140.58	2204811.51	Аналитический метод	0.1	-
2369	-	-	394137.60	2204809.68	Аналитический метод	0.1	-
2370	-	-	394133.92	2204809.25	Аналитический метод	0.1	-
2371	-	-	394135.48	2204787.17	Аналитический метод	0.1	-
2372	-	-	394139.83	2204786.79	Аналитический метод	0.1	-
2373	-	-	394143.23	2204785.08	Аналитический метод	0.1	-
2374	-	-	394146.96	2204775.63	Аналитический метод	0.1	-
2375	-	-	394157.24	2204740.17	Аналитический метод	0.1	-
2376	-	-	394159.57	2204723.37	Аналитический метод	0.1	-
2377	-	-	394171.54	2204498.31	Аналитический метод	0.1	-
2378	-	-	394174.65	2204494.77	Аналитический метод	0.1	-
2379	-	-	394177.64	2204408.85	Аналитический метод	0.1	-
2380	-	-	394195.61	2204279.36	Аналитический метод	0.1	-
2381	-	-	394195.69	2204279.02	Аналитический метод	0.1	-
2382	-	-	394197.84	2204272.45	Аналитический метод	0.1	-

Сведения о местоположении измененных (уточненных) границ объекта

1. Система координат МСК-63, зона 2

2. Сведения о характерных точках границ объекта

Обозначение характерных точек границ	Существующие координаты, м		Измененные (уточненные) координаты, м		Метод определения координат характерной точки	Средняя квадратическая погрешность положения характерной точки (Mt), м	Описание обозначения точки на местности (при наличии)
	X	Y	X	Y			
2383	-	-	394200.28	2204262.57	Аналитический метод	0.1	-
2384	-	-	394217.75	2204188.32	Аналитический метод	0.1	-
2385	-	-	394220.14	2204179.75	Аналитический метод	0.1	-
2386	-	-	394221.20	2204175.89	Аналитический метод	0.1	-
2387	-	-	394225.35	2204160.96	Аналитический метод	0.1	-
2388	-	-	394241.84	2204121.29	Аналитический метод	0.1	-
2389	-	-	394255.24	2204097.24	Аналитический метод	0.1	-
2390	-	-	394263.70	2204071.35	Аналитический метод	0.1	-
2391	-	-	394282.99	2204065.90	Аналитический метод	0.1	-
2392	-	-	394304.05	2204047.85	Аналитический метод	0.1	-
2393	-	-	394324.66	2204034.94	Аналитический метод	0.1	-
2394	-	-	394346.23	2204021.41	Аналитический метод	0.1	-
2395	-	-	394372.40	2204012.03	Аналитический метод	0.1	-
2396	-	-	394379.47	2204010.58	Аналитический метод	0.1	-
2397	-	-	394423.82	2204051.31	Аналитический метод	0.1	-
2398	-	-	394517.95	2204335.39	Аналитический метод	0.1	-
2399	-	-	394528.42	2204364.93	Аналитический метод	0.1	-
2400	-	-	394626.66	2204627.33	Аналитический метод	0.1	-
2401	-	-	394672.50	2204625.15	Аналитический метод	0.1	-
2402	-	-	394692.40	2204624.20	Аналитический метод	0.1	-
2403	-	-	394883.66	2204601.70	Аналитический метод	0.1	-
2404	-	-	394895.33	2204601.15	Аналитический метод	0.1	-
2405	-	-	395005.82	2204735.19	Аналитический метод	0.1	-
2406	-	-	395050.86	2204789.81	Аналитический метод	0.1	-
2407	-	-	395096.93	2204845.70	Аналитический метод	0.1	-
2408	-	-	395175.11	2204982.60	Аналитический	0.1	-

Сведения о местоположении измененных (уточненных) границ объекта

1. Система координат МСК-63, зона 2

2. Сведения о характерных точках границ объекта

Обозначение характерных точек границ	Существующие координаты, м		Измененные (уточненные) координаты, м		Метод определения координат характерной точки	Средняя квадратическая погрешность положения характерной точки (Mt), м	Описание обозначения точки на местности (при наличии)
	X	Y	X	Y			
					метод		
2409	-	-	395185.39	2205000.61	Аналитический метод	0.1	-
2410	-	-	395202.98	2205031.40	Аналитический метод	0.1	-
2411	-	-	395214.65	2205041.94	Аналитический метод	0.1	-
2412	-	-	395159.40	2205132.95	Аналитический метод	0.1	-
2413	-	-	395132.94	2205220.79	Аналитический метод	0.1	-
2414	-	-	395118.13	2205336.15	Аналитический метод	0.1	-
2415	-	-	395132.94	2205446.21	Аналитический метод	0.1	-
2416	-	-	395168.60	2205578.90	Аналитический метод	0.1	-
2417	-	-	395243.53	2205731.81	Аналитический метод	0.1	-
2418	-	-	395286.67	2205819.86	Аналитический метод	0.1	-
2419	-	-	395323.15	2205889.07	Аналитический метод	0.1	-
2420	-	-	395228.34	2205917.25	Аналитический метод	0.1	-
2421	-	-	395139.79	2205934.20	Аналитический метод	0.1	-
2422	-	-	395075.92	2205713.32	Аналитический метод	0.1	-
2423	-	-	395075.90	2205713.32	Аналитический метод	0.1	-
2424	-	-	394998.94	2205738.46	Аналитический метод	0.1	-
2425	-	-	394922.50	2205780.45	Аналитический метод	0.1	-
2426	-	-	394680.48	2205903.59	Аналитический метод	0.1	-
2427	-	-	394605.31	2205941.95	Аналитический метод	0.1	-
2428	-	-	394499.10	2206004.40	Аналитический метод	0.1	-
2429	-	-	394471.65	2206018.87	Аналитический метод	0.1	-
2430	-	-	394471.65	2206018.88	Аналитический метод	0.1	-
2431	-	-	394492.52	2206097.59	Аналитический метод	0.1	-
2432	-	-	394374.33	2206123.69	Аналитический метод	0.1	-
2433	-	-	394375.35	2206127.33	Аналитический метод	0.1	-

Сведения о местоположении измененных (уточненных) границ объекта

1. Система координат МСК-63, зона 2

2. Сведения о характерных точках границ объекта

Обозначение характерных точек границ	Существующие координаты, м		Измененные (уточненные) координаты, м		Метод определения координат характерной точки	Средняя квадратическая погрешность положения характерной точки (Mt), м	Описание обозначения точки на местности (при наличии)
	X	Y	X	Y			
2434	-	-	394381.17	2206158.33	Аналитический метод	0.1	-
2435	-	-	394182.28	2206208.84	Аналитический метод	0.1	-
2436	-	-	394182.27	2206208.85	Аналитический метод	0.1	-
2437	-	-	394169.97	2206221.28	Аналитический метод	0.1	-
2438	-	-	394127.98	2206036.26	Аналитический метод	0.1	-
2439	-	-	394095.05	2206045.30	Аналитический метод	0.1	-
2335	-	-	394078.85	2206048.27	Аналитический метод	0.1	-
							-
2440	-	-	394920.39	2205593.86	Аналитический метод	0.1	-
2441	-	-	394921.56	2205597.55	Аналитический метод	0.1	-
2442	-	-	394917.89	2205598.73	Аналитический метод	0.1	-
2443	-	-	394916.71	2205595.05	Аналитический метод	0.1	-
2440	-	-	394920.39	2205593.86	Аналитический метод	0.1	-
							-
2444	-	-	394691.99	2204903.67	Аналитический метод	0.1	-
2445	-	-	394693.24	2204907.34	Аналитический метод	0.1	-
2446	-	-	394689.58	2204908.59	Аналитический метод	0.1	-
2447	-	-	394688.33	2204904.95	Аналитический метод	0.1	-
2444	-	-	394691.99	2204903.67	Аналитический метод	0.1	-
							-
2448	-	-	394864.77	2205420.77	Аналитический метод	0.1	-
2449	-	-	394865.98	2205424.42	Аналитический метод	0.1	-
2450	-	-	394862.32	2205425.65	Аналитический метод	0.1	-
2451	-	-	394861.10	2205421.98	Аналитический метод	0.1	-
2448	-	-	394864.77	2205420.77	Аналитический метод	0.1	-
							-
2452	-	-	394750.47	2205072.54	Аналитический метод	0.1	-
2453	-	-	394746.80	2205073.78	Аналитический	0.1	-

Сведения о местоположении измененных (уточненных) границ объекта

1. Система координат МСК-63, зона 2

2. Сведения о характерных точках границ объекта

Обозначение характерных точек границ	Существующие координаты, м		Измененные (уточненные) координаты, м		Метод определения координат характерной точки	Средняя квадратическая погрешность положения характерной точки (Mt), м	Описание обозначения точки на местности (при наличии)
	X	Y	X	Y			
					метод		
2454	-	-	394745.56	2205070.14	Аналитический метод	0.1	-
2455	-	-	394749.22	2205068.89	Аналитический метод	0.1	-
2452	-	-	394750.47	2205072.54	Аналитический метод	0.1	-
							-
2456	-	-	394806.28	2205245.61	Аналитический метод	0.1	-
2457	-	-	394807.49	2205249.28	Аналитический метод	0.1	-
2458	-	-	394803.81	2205250.50	Аналитический метод	0.1	-
2459	-	-	394802.59	2205246.84	Аналитический метод	0.1	-
2456	-	-	394806.28	2205245.61	Аналитический метод	0.1	-
							-
2460	-	-	388505.73	2205484.51	Аналитический метод	0.1	-
2461	-	-	388505.31	2205485.06	Аналитический метод	0.1	-
2462	-	-	388475.71	2205462.73	Аналитический метод	0.1	-
2463	-	-	388387.43	2205416.67	Аналитический метод	0.1	-
2464	-	-	388319.49	2205394.34	Аналитический метод	0.1	-
2465	-	-	388315.04	2205388.88	Аналитический метод	0.1	-
2466	-	-	388307.94	2205388.82	Аналитический метод	0.1	-
2467	-	-	388304.57	2205386.75	Аналитический метод	0.1	-
2468	-	-	388301.77	2205372.84	Аналитический метод	0.1	-
2469	-	-	388279.12	2205345.74	Аналитический метод	0.1	-
2470	-	-	388231.11	2205294.30	Аналитический метод	0.1	-
2471	-	-	388229.50	2205293.36	Аналитический метод	0.1	-
2472	-	-	388215.33	2205287.08	Аналитический метод	0.1	-
2473	-	-	388206.95	2205282.89	Аналитический метод	0.1	-
2474	-	-	388202.66	2205279.91	Аналитический метод	0.1	-
2475	-	-	388189.17	2205272.48	Аналитический метод	0.1	-

Сведения о местоположении измененных (уточненных) границ объекта

1. Система координат МСК-63, зона 2

2. Сведения о характерных точках границ объекта

Обозначение характерных точек границ	Существующие координаты, м		Измененные (уточненные) координаты, м		Метод определения координат характерной точки	Средняя квадратическая погрешность положения характерной точки (Mt), м	Описание обозначения точки на местности (при наличии)
	X	Y	X	Y			
2476	-	-	388192.67	2205253.56	Аналитический метод	0.1	-
2477	-	-	388186.30	2205246.79	Аналитический метод	0.1	-
2478	-	-	388198.88	2205227.80	Аналитический метод	0.1	-
2479	-	-	388206.16	2205205.95	Аналитический метод	0.1	-
2480	-	-	388212.02	2205207.94	Аналитический метод	0.1	-
2481	-	-	388241.79	2205163.01	Аналитический метод	0.1	-
2482	-	-	388240.00	2205160.97	Аналитический метод	0.1	-
2483	-	-	388250.15	2205150.39	Аналитический метод	0.1	-
2484	-	-	388297.22	2205079.25	Аналитический метод	0.1	-
2485	-	-	388329.57	2205080.84	Аналитический метод	0.1	-
2486	-	-	388489.16	2205079.21	Аналитический метод	0.1	-
2487	-	-	388518.78	2205080.67	Аналитический метод	0.1	-
2488	-	-	388520.38	2205077.92	Аналитический метод	0.1	-
2489	-	-	388522.90	2205078.73	Аналитический метод	0.1	-
2490	-	-	388523.41	2205079.80	Аналитический метод	0.1	-
2491	-	-	388525.33	2205079.28	Аналитический метод	0.1	-
2492	-	-	388538.45	2205076.26	Аналитический метод	0.1	-
2493	-	-	388543.62	2205074.34	Аналитический метод	0.1	-
2494	-	-	388546.11	2205073.28	Аналитический метод	0.1	-
2495	-	-	388550.67	2205082.24	Аналитический метод	0.1	-
2496	-	-	388584.80	2205083.99	Аналитический метод	0.1	-
2497	-	-	388588.72	2205084.09	Аналитический метод	0.1	-
2498	-	-	388593.94	2205079.83	Аналитический метод	0.1	-
2499	-	-	388592.70	2205055.16	Аналитический метод	0.1	-
2500	-	-	388615.86	2205054.06	Аналитический метод	0.1	-
2501	-	-	388626.44	2205052.97	Аналитический	0.1	-

Сведения о местоположении измененных (уточненных) границ объекта

1. Система координат МСК-63, зона 2

2. Сведения о характерных точках границ объекта

Обозначение характерных точек границ	Существующие координаты, м		Измененные (уточненные) координаты, м		Метод определения координат характерной точки	Средняя квадратическая погрешность положения характерной точки (Mt), м	Описание обозначения точки на местности (при наличии)
	X	Y	X	Y			
					метод		
2502	-	-	388640.10	2205041.64	Аналитический метод	0.1	-
2503	-	-	388697.00	2204998.95	Аналитический метод	0.1	-
2504	-	-	388704.61	2204943.15	Аналитический метод	0.1	-
2505	-	-	388695.14	2204892.57	Аналитический метод	0.1	-
2506	-	-	388668.97	2204881.26	Аналитический метод	0.1	-
2507	-	-	388651.67	2204858.07	Аналитический метод	0.1	-
2508	-	-	388631.31	2204847.80	Аналитический метод	0.1	-
2509	-	-	388636.33	2204837.60	Аналитический метод	0.1	-
2510	-	-	388632.66	2204832.73	Аналитический метод	0.1	-
2511	-	-	388627.60	2204820.60	Аналитический метод	0.1	-
2512	-	-	388653.80	2204784.84	Аналитический метод	0.1	-
2513	-	-	388691.51	2204715.44	Аналитический метод	0.1	-
2514	-	-	388784.65	2204592.45	Аналитический метод	0.1	-
2515	-	-	388845.89	2204504.70	Аналитический метод	0.1	-
2516	-	-	388849.49	2204508.61	Аналитический метод	0.1	-
2517	-	-	388858.65	2204486.34	Аналитический метод	0.1	-
2518	-	-	388894.44	2204492.72	Аналитический метод	0.1	-
2519	-	-	388890.33	2204519.23	Аналитический метод	0.1	-
2520	-	-	388892.76	2204542.55	Аналитический метод	0.1	-
2521	-	-	388911.83	2204547.05	Аналитический метод	0.1	-
2522	-	-	388930.98	2204552.00	Аналитический метод	0.1	-
2523	-	-	388950.50	2204559.35	Аналитический метод	0.1	-
2524	-	-	388948.84	2204562.68	Аналитический метод	0.1	-
2525	-	-	388984.12	2204584.30	Аналитический метод	0.1	-
2526	-	-	388984.55	2204589.38	Аналитический метод	0.1	-

Сведения о местоположении измененных (уточненных) границ объекта

1. Система координат МСК-63, зона 2

2. Сведения о характерных точках границ объекта

Обозначение характерных точек границ	Существующие координаты, м		Измененные (уточненные) координаты, м		Метод определения координат характерной точки	Средняя квадратическая погрешность положения характерной точки (Mt), м	Описание обозначения точки на местности (при наличии)
	X	Y	X	Y			
2527	-	-	388980.13	2204599.38	Аналитический метод	0.1	-
2528	-	-	388973.07	2204604.79	Аналитический метод	0.1	-
2529	-	-	388990.62	2204609.66	Аналитический метод	0.1	-
2530	-	-	389006.70	2204620.52	Аналитический метод	0.1	-
2531	-	-	389018.97	2204627.31	Аналитический метод	0.1	-
2532	-	-	389024.29	2204639.39	Аналитический метод	0.1	-
2533	-	-	389018.44	2204652.30	Аналитический метод	0.1	-
2534	-	-	389006.36	2204677.07	Аналитический метод	0.1	-
2535	-	-	389017.17	2204688.67	Аналитический метод	0.1	-
2536	-	-	389011.20	2204701.02	Аналитический метод	0.1	-
2537	-	-	388864.61	2205085.65	Аналитический метод	0.1	-
2538	-	-	388861.87	2205096.04	Аналитический метод	0.1	-
2539	-	-	388872.16	2205103.27	Аналитический метод	0.1	-
2540	-	-	388881.24	2205117.10	Аналитический метод	0.1	-
2541	-	-	388843.67	2205138.85	Аналитический метод	0.1	-
2542	-	-	388840.92	2205134.53	Аналитический метод	0.1	-
2543	-	-	388837.45	2205136.65	Аналитический метод	0.1	-
2544	-	-	388833.79	2205138.30	Аналитический метод	0.1	-
2545	-	-	388834.21	2205139.30	Аналитический метод	0.1	-
2546	-	-	388824.27	2205146.38	Аналитический метод	0.1	-
2547	-	-	388832.54	2205153.70	Аналитический метод	0.1	-
2548	-	-	388821.79	2205170.76	Аналитический метод	0.1	-
2549	-	-	388805.17	2205154.68	Аналитический метод	0.1	-
2550	-	-	388792.00	2205147.62	Аналитический метод	0.1	-
2551	-	-	388785.23	2205143.76	Аналитический метод	0.1	-
2552	-	-	388708.54	2205094.09	Аналитический	0.1	-

Сведения о местоположении измененных (уточненных) границ объекта

1. Система координат МСК-63, зона 2

2. Сведения о характерных точках границ объекта

Обозначение характерных точек границ	Существующие координаты, м		Измененные (уточненные) координаты, м		Метод определения координат характерной точки	Средняя квадратическая погрешность положения характерной точки (Mt), м	Описание обозначения точки на местности (при наличии)
	X	Y	X	Y			
					метод		
2553	-	-	388706.50	2205093.31	Аналитический метод	0.1	-
2554	-	-	388706.74	2205092.94	Аналитический метод	0.1	-
2555	-	-	388696.59	2205086.38	Аналитический метод	0.1	-
2556	-	-	388662.88	2205126.87	Аналитический метод	0.1	-
2557	-	-	388674.31	2205131.30	Аналитический метод	0.1	-
2558	-	-	388679.51	2205131.28	Аналитический метод	0.1	-
2559	-	-	388679.71	2205130.70	Аналитический метод	0.1	-
2560	-	-	388680.59	2205131.00	Аналитический метод	0.1	-
2561	-	-	388680.47	2205131.38	Аналитический метод	0.1	-
2562	-	-	388684.16	2205131.94	Аналитический метод	0.1	-
2563	-	-	388687.54	2205122.42	Аналитический метод	0.1	-
2564	-	-	388703.89	2205133.48	Аналитический метод	0.1	-
2565	-	-	388701.69	2205138.87	Аналитический метод	0.1	-
2566	-	-	388700.94	2205141.07	Аналитический метод	0.1	-
2567	-	-	388730.86	2205159.43	Аналитический метод	0.1	-
2568	-	-	388723.87	2205168.05	Аналитический метод	0.1	-
2569	-	-	388728.85	2205171.53	Аналитический метод	0.1	-
2570	-	-	388743.46	2205182.01	Аналитический метод	0.1	-
2571	-	-	388739.18	2205188.64	Аналитический метод	0.1	-
2572	-	-	388738.00	2205199.69	Аналитический метод	0.1	-
2573	-	-	388729.08	2205211.91	Аналитический метод	0.1	-
2574	-	-	388731.65	2205213.43	Аналитический метод	0.1	-
2575	-	-	388726.58	2205232.52	Аналитический метод	0.1	-
2576	-	-	388693.42	2205225.44	Аналитический метод	0.1	-
2577	-	-	388663.46	2205217.84	Аналитический метод	0.1	-

Сведения о местоположении измененных (уточненных) границ объекта

1. Система координат МСК-63, зона 2

2. Сведения о характерных точках границ объекта

Обозначение характерных точек границ	Существующие координаты, м		Измененные (уточненные) координаты, м		Метод определения координат характерной точки	Средняя квадратическая погрешность положения характерной точки (Mt), м	Описание обозначения точки на местности (при наличии)
	X	Y	X	Y			
2578	-	-	388646.83	2205215.36	Аналитический метод	0.1	-
2579	-	-	388629.13	2205210.27	Аналитический метод	0.1	-
2580	-	-	388611.14	2205205.18	Аналитический метод	0.1	-
2581	-	-	388605.54	2205204.18	Аналитический метод	0.1	-
2582	-	-	388600.38	2205201.96	Аналитический метод	0.1	-
2583	-	-	388586.35	2205218.90	Аналитический метод	0.1	-
2584	-	-	388536.25	2205275.67	Аналитический метод	0.1	-
2585	-	-	388539.96	2205277.72	Аналитический метод	0.1	-
2586	-	-	388538.44	2205300.59	Аналитический метод	0.1	-
2587	-	-	388536.94	2205309.99	Аналитический метод	0.1	-
2588	-	-	388514.93	2205299.71	Аналитический метод	0.1	-
2589	-	-	388511.63	2205303.58	Аналитический метод	0.1	-
2590	-	-	388619.69	2205351.80	Аналитический метод	0.1	-
2591	-	-	388697.00	2205321.25	Аналитический метод	0.1	-
2592	-	-	388765.08	2205293.15	Аналитический метод	0.1	-
2593	-	-	388792.88	2205294.60	Аналитический метод	0.1	-
2594	-	-	388823.90	2205308.51	Аналитический метод	0.1	-
2595	-	-	388880.48	2205357.80	Аналитический метод	0.1	-
2596	-	-	388875.46	2205359.20	Аналитический метод	0.1	-
2597	-	-	388860.75	2205364.33	Аналитический метод	0.1	-
2598	-	-	388848.11	2205369.75	Аналитический метод	0.1	-
2599	-	-	388837.15	2205375.53	Аналитический метод	0.1	-
2600	-	-	388834.45	2205377.04	Аналитический метод	0.1	-
2601	-	-	388834.44	2205409.44	Аналитический метод	0.1	-
2602	-	-	388821.44	2205412.22	Аналитический метод	0.1	-
2603	-	-	388808.06	2205414.72	Аналитический	0.1	-

Сведения о местоположении измененных (уточненных) границ объекта

1. Система координат МСК-63, зона 2

2. Сведения о характерных точках границ объекта

Обозначение характерных точек границ	Существующие координаты, м		Измененные (уточненные) координаты, м		Метод определения координат характерной точки	Средняя квадратическая погрешность положения характерной точки (Mt), м	Описание обозначения точки на местности (при наличии)
	X	Y	X	Y			
					метод		
2604	-	-	388809.23	2205420.72	Аналитический метод	0.1	-
2605	-	-	388793.67	2205425.10	Аналитический метод	0.1	-
2606	-	-	388780.36	2205427.99	Аналитический метод	0.1	-
2607	-	-	388778.86	2205419.98	Аналитический метод	0.1	-
2608	-	-	388765.95	2205422.12	Аналитический метод	0.1	-
2609	-	-	388766.20	2205434.78	Аналитический метод	0.1	-
2610	-	-	388751.98	2205440.65	Аналитический метод	0.1	-
2611	-	-	388752.00	2205426.54	Аналитический метод	0.1	-
2612	-	-	388740.85	2205429.56	Аналитический метод	0.1	-
2613	-	-	388741.71	2205442.03	Аналитический метод	0.1	-
2614	-	-	388734.44	2205441.52	Аналитический метод	0.1	-
2615	-	-	388727.98	2205436.13	Аналитический метод	0.1	-
2616	-	-	388727.86	2205437.59	Аналитический метод	0.1	-
2617	-	-	388713.84	2205428.99	Аналитический метод	0.1	-
2618	-	-	388699.82	2205423.67	Аналитический метод	0.1	-
2619	-	-	388687.12	2205422.52	Аналитический метод	0.1	-
2620	-	-	388672.57	2205424.05	Аналитический метод	0.1	-
2621	-	-	388672.21	2205427.99	Аналитический метод	0.1	-
2622	-	-	388657.63	2205431.93	Аналитический метод	0.1	-
2623	-	-	388657.98	2205428.39	Аналитический метод	0.1	-
2624	-	-	388644.04	2205430.28	Аналитический метод	0.1	-
2625	-	-	388643.95	2205432.86	Аналитический метод	0.1	-
2626	-	-	388636.57	2205432.90	Аналитический метод	0.1	-
2627	-	-	388630.15	2205433.12	Аналитический метод	0.1	-
2628	-	-	388630.30	2205430.57	Аналитический метод	0.1	-

Сведения о местоположении измененных (уточненных) границ объекта

1. Система координат МСК-63, зона 2

2. Сведения о характерных точках границ объекта

Обозначение характерных точек границ	Существующие координаты, м		Измененные (уточненные) координаты, м		Метод определения координат характерной точки	Средняя квадратическая погрешность положения характерной точки (Mt), м	Описание обозначения точки на местности (при наличии)
	X	Y	X	Y			
2629	-	-	388612.17	2205427.91	Аналитический метод	0.1	-
2630	-	-	388595.95	2205424.61	Аналитический метод	0.1	-
2631	-	-	388596.10	2205424.10	Аналитический метод	0.1	-
2632	-	-	388581.84	2205420.85	Аналитический метод	0.1	-
2633	-	-	388582.40	2205418.48	Аналитический метод	0.1	-
2634	-	-	388561.98	2205431.33	Аналитический метод	0.1	-
2635	-	-	388559.23	2205433.06	Аналитический метод	0.1	-
2636	-	-	388540.00	2205448.71	Аналитический метод	0.1	-
2637	-	-	388522.12	2205465.90	Аналитический метод	0.1	-
2460	-	-	388505.73	2205484.51	Аналитический метод	0.1	-
							-
2638	-	-	387409.27	2205568.17	Аналитический метод	0.1	-
2639	-	-	387365.51	2205559.91	Аналитический метод	0.1	-
2640	-	-	387366.83	2205440.39	Аналитический метод	0.1	-
2641	-	-	387367.78	2205403.14	Аналитический метод	0.1	-
2642	-	-	387364.53	2205327.07	Аналитический метод	0.1	-
2643	-	-	387344.15	2205323.45	Аналитический метод	0.1	-
2644	-	-	387328.74	2205266.97	Аналитический метод	0.1	-
2645	-	-	387319.94	2205202.18	Аналитический метод	0.1	-
2646	-	-	387328.64	2205151.43	Аналитический метод	0.1	-
2647	-	-	387413.25	2205186.74	Аналитический метод	0.1	-
2648	-	-	387451.24	2205187.78	Аналитический метод	0.1	-
2649	-	-	387501.16	2205187.87	Аналитический метод	0.1	-
2650	-	-	387540.58	2205186.21	Аналитический метод	0.1	-
2651	-	-	387543.82	2205188.26	Аналитический метод	0.1	-
2652	-	-	387546.51	2205195.07	Аналитический метод	0.1	-

Сведения о местоположении измененных (уточненных) границ объекта

1. Система координат МСК-63, зона 2

2. Сведения о характерных точках границ объекта

Обозначение характерных точек границ	Существующие координаты, м		Измененные (уточненные) координаты, м		Метод определения координат характерной точки	Средняя квадратическая погрешность положения характерной точки (Mt), м	Описание обозначения точки на местности (при наличии)
	X	Y	X	Y			
2653	-	-	387551.06	2205209.74	Аналитический метод	0.1	-
2654	-	-	387554.63	2205220.93	Аналитический метод	0.1	-
2655	-	-	387556.04	2205230.70	Аналитический метод	0.1	-
2656	-	-	387556.06	2205238.43	Аналитический метод	0.1	-
2657	-	-	387555.91	2205239.24	Аналитический метод	0.1	-
2658	-	-	387557.79	2205257.06	Аналитический метод	0.1	-
2659	-	-	387546.43	2205276.14	Аналитический метод	0.1	-
2660	-	-	387545.18	2205313.35	Аналитический метод	0.1	-
2661	-	-	387557.62	2205313.63	Аналитический метод	0.1	-
2662	-	-	387554.59	2205339.01	Аналитический метод	0.1	-
2663	-	-	387558.76	2205363.77	Аналитический метод	0.1	-
2664	-	-	387549.29	2205365.68	Аналитический метод	0.1	-
2665	-	-	387517.27	2205366.60	Аналитический метод	0.1	-
2666	-	-	387495.25	2205367.85	Аналитический метод	0.1	-
2667	-	-	387487.73	2205368.35	Аналитический метод	0.1	-
2668	-	-	387473.96	2205367.98	Аналитический метод	0.1	-
2669	-	-	387462.96	2205364.50	Аналитический метод	0.1	-
2670	-	-	387440.94	2205364.78	Аналитический метод	0.1	-
2671	-	-	387440.91	2205404.67	Аналитический метод	0.1	-
2672	-	-	387584.32	2205406.77	Аналитический метод	0.1	-
2673	-	-	387579.59	2205545.01	Аналитический метод	0.1	-
2674	-	-	387526.95	2205544.56	Аналитический метод	0.1	-
2638	-	-	387409.27	2205568.17	Аналитический метод	0.1	-
							-
2675	-	-	386865.32	2205389.95	Аналитический метод	0.1	-
2676	-	-	386881.79	2205393.35	Аналитический метод	0.1	-

Сведения о местоположении измененных (уточненных) границ объекта

1. Система координат МСК-63, зона 2

2. Сведения о характерных точках границ объекта

Обозначение характерных точек границ	Существующие координаты, м		Измененные (уточненные) координаты, м		Метод определения координат характерной точки	Средняя квадратическая погрешность положения характерной точки (Mt), м	Описание обозначения точки на местности (при наличии)
	X	Y	X	Y			
2677	-	-	386879.40	2205400.57	Аналитический метод	0.1	-
2678	-	-	386897.05	2205399.88	Аналитический метод	0.1	-
2679	-	-	386907.23	2205423.86	Аналитический метод	0.1	-
2680	-	-	386913.73	2205426.38	Аналитический метод	0.1	-
2681	-	-	386911.39	2205433.65	Аналитический метод	0.1	-
2682	-	-	386926.00	2205467.87	Аналитический метод	0.1	-
2683	-	-	386926.62	2205466.07	Аналитический метод	0.1	-
2684	-	-	386940.79	2205471.37	Аналитический метод	0.1	-
2685	-	-	386944.49	2205484.18	Аналитический метод	0.1	-
2686	-	-	386940.10	2205496.64	Аналитический метод	0.1	-
2687	-	-	386965.24	2205527.86	Аналитический метод	0.1	-
2688	-	-	386979.15	2205533.87	Аналитический метод	0.1	-
2689	-	-	386975.97	2205541.13	Аналитический метод	0.1	-
2690	-	-	386980.48	2205546.73	Аналитический метод	0.1	-
2691	-	-	387027.98	2205539.33	Аналитический метод	0.1	-
2692	-	-	387077.62	2205543.51	Аналитический метод	0.1	-
2693	-	-	387098.42	2205534.15	Аналитический метод	0.1	-
2694	-	-	387170.83	2205552.19	Аналитический метод	0.1	-
2695	-	-	387181.12	2205562.39	Аналитический метод	0.1	-
2696	-	-	387197.99	2205613.44	Аналитический метод	0.1	-
2697	-	-	387133.20	2205655.12	Аналитический метод	0.1	-
2698	-	-	387143.19	2205659.02	Аналитический метод	0.1	-
2699	-	-	387133.24	2205682.34	Аналитический метод	0.1	-
2700	-	-	387110.93	2205673.16	Аналитический метод	0.1	-
2701	-	-	387113.18	2205668.15	Аналитический метод	0.1	-
2702	-	-	386969.69	2205763.25	Аналитический	0.1	-

Сведения о местоположении измененных (уточненных) границ объекта

1. Система координат МСК-63, зона 2

2. Сведения о характерных точках границ объекта

Обозначение характерных точек границ	Существующие координаты, м		Измененные (уточненные) координаты, м		Метод определения координат характерной точки	Средняя квадратическая погрешность положения характерной точки (Mt), м	Описание обозначения точки на местности (при наличии)
	X	Y	X	Y			
					метод		
2703	-	-	386962.41	2205782.14	Аналитический метод	0.1	-
2704	-	-	386955.43	2205781.46	Аналитический метод	0.1	-
2705	-	-	386939.75	2205818.89	Аналитический метод	0.1	-
2706	-	-	386925.57	2205813.00	Аналитический метод	0.1	-
2707	-	-	386921.23	2205811.35	Аналитический метод	0.1	-
2708	-	-	386891.14	2205799.41	Аналитический метод	0.1	-
2709	-	-	386906.48	2205758.34	Аналитический метод	0.1	-
2710	-	-	386914.75	2205735.87	Аналитический метод	0.1	-
2711	-	-	386907.65	2205732.18	Аналитический метод	0.1	-
2712	-	-	386864.36	2205833.04	Аналитический метод	0.1	-
2713	-	-	386847.46	2205844.25	Аналитический метод	0.1	-
2714	-	-	386833.63	2205850.50	Аналитический метод	0.1	-
2715	-	-	386831.79	2205854.67	Аналитический метод	0.1	-
2716	-	-	386800.89	2205875.16	Аналитический метод	0.1	-
2717	-	-	386760.67	2205949.41	Аналитический метод	0.1	-
2718	-	-	386763.01	2205950.38	Аналитический метод	0.1	-
2719	-	-	386783.41	2205960.05	Аналитический метод	0.1	-
2720	-	-	386764.63	2206006.87	Аналитический метод	0.1	-
2721	-	-	386743.90	2205999.23	Аналитический метод	0.1	-
2722	-	-	386735.58	2205995.81	Аналитический метод	0.1	-
2723	-	-	386703.59	2206055.07	Аналитический метод	0.1	-
2724	-	-	386757.13	2206079.18	Аналитический метод	0.1	-
2725	-	-	386528.69	2206249.79	Аналитический метод	0.1	-
2726	-	-	386489.34	2206280.16	Аналитический метод	0.1	-
2727	-	-	386440.10	2206317.09	Аналитический метод	0.1	-

Сведения о местоположении измененных (уточненных) границ объекта

1. Система координат МСК-63, зона 2

2. Сведения о характерных точках границ объекта

Обозначение характерных точек границ	Существующие координаты, м		Измененные (уточненные) координаты, м		Метод определения координат характерной точки	Средняя квадратическая погрешность положения характерной точки (Mt), м	Описание обозначения точки на местности (при наличии)
	X	Y	X	Y			
2728	-	-	386417.67	2206333.98	Аналитический метод	0.1	-
2729	-	-	386410.06	2206339.01	Аналитический метод	0.1	-
2730	-	-	386338.75	2206255.04	Аналитический метод	0.1	-
2731	-	-	386312.13	2206123.77	Аналитический метод	0.1	-
2732	-	-	386207.78	2206028.47	Аналитический метод	0.1	-
2733	-	-	386130.28	2205970.22	Аналитический метод	0.1	-
2734	-	-	386092.73	2205944.82	Аналитический метод	0.1	-
2735	-	-	386016.71	2205873.73	Аналитический метод	0.1	-
2736	-	-	386018.66	2205856.20	Аналитический метод	0.1	-
2737	-	-	386029.04	2205849.32	Аналитический метод	0.1	-
2738	-	-	386034.20	2205845.41	Аналитический метод	0.1	-
2739	-	-	386058.36	2205856.26	Аналитический метод	0.1	-
2740	-	-	386074.20	2205822.96	Аналитический метод	0.1	-
2741	-	-	386063.38	2205817.85	Аналитический метод	0.1	-
2742	-	-	386065.33	2205815.69	Аналитический метод	0.1	-
2743	-	-	386075.44	2205802.62	Аналитический метод	0.1	-
2744	-	-	386084.44	2205788.75	Аналитический метод	0.1	-
2745	-	-	386092.26	2205774.19	Аналитический метод	0.1	-
2746	-	-	386098.85	2205759.02	Аналитический метод	0.1	-
2747	-	-	386104.17	2205743.37	Аналитический метод	0.1	-
2748	-	-	386108.17	2205727.34	Аналитический метод	0.1	-
2749	-	-	386110.84	2205711.02	Аналитический метод	0.1	-
2750	-	-	386112.16	2205694.54	Аналитический метод	0.1	-
2751	-	-	386112.17	2205687.86	Аналитический метод	0.1	-
2752	-	-	386119.36	2205691.32	Аналитический метод	0.1	-
2753	-	-	386140.76	2205700.60	Аналитический	0.1	-

Сведения о местоположении измененных (уточненных) границ объекта

1. Система координат МСК-63, зона 2

2. Сведения о характерных точках границ объекта

Обозначение характерных точек границ	Существующие координаты, м		Измененные (уточненные) координаты, м		Метод определения координат характерной точки	Средняя квадратическая погрешность положения характерной точки (Mt), м	Описание обозначения точки на местности (при наличии)
	X	Y	X	Y			
					метод		
2754	-	-	386154.24	2205709.06	Аналитический метод	0.1	-
2755	-	-	386320.55	2205737.65	Аналитический метод	0.1	-
2756	-	-	386328.01	2205738.68	Аналитический метод	0.1	-
2757	-	-	386332.33	2205713.93	Аналитический метод	0.1	-
2758	-	-	386351.86	2205721.65	Аналитический метод	0.1	-
2759	-	-	386349.66	2205717.07	Аналитический метод	0.1	-
2760	-	-	386351.90	2205709.04	Аналитический метод	0.1	-
2761	-	-	386342.84	2205703.95	Аналитический метод	0.1	-
2762	-	-	386344.87	2205697.54	Аналитический метод	0.1	-
2763	-	-	386333.11	2205695.75	Аналитический метод	0.1	-
2764	-	-	386325.50	2205692.87	Аналитический метод	0.1	-
2765	-	-	386324.01	2205692.30	Аналитический метод	0.1	-
2766	-	-	386324.09	2205691.76	Аналитический метод	0.1	-
2767	-	-	386323.61	2205691.65	Аналитический метод	0.1	-
2768	-	-	386321.66	2205691.21	Аналитический метод	0.1	-
2769	-	-	386313.61	2205689.40	Аналитический метод	0.1	-
2770	-	-	386303.08	2205687.00	Аналитический метод	0.1	-
2771	-	-	386291.04	2205684.75	Аналитический метод	0.1	-
2772	-	-	386281.45	2205682.28	Аналитический метод	0.1	-
2773	-	-	386280.86	2205684.87	Аналитический метод	0.1	-
2774	-	-	386269.94	2205681.90	Аналитический метод	0.1	-
2775	-	-	386269.53	2205682.65	Аналитический метод	0.1	-
2776	-	-	386259.40	2205679.90	Аналитический метод	0.1	-
2777	-	-	386259.67	2205678.74	Аналитический метод	0.1	-
2778	-	-	386248.22	2205676.49	Аналитический метод	0.1	-

Сведения о местоположении измененных (уточненных) границ объекта

1. Система координат МСК-63, зона 2

2. Сведения о характерных точках границ объекта

Обозначение характерных точек границ	Существующие координаты, м		Измененные (уточненные) координаты, м		Метод определения координат характерной точки	Средняя квадратическая погрешность положения характерной точки (Mt), м	Описание обозначения точки на местности (при наличии)
	X	Y	X	Y			
2779	-	-	386240.33	2205673.04	Аналитический метод	0.1	-
2780	-	-	386230.26	2205670.30	Аналитический метод	0.1	-
2781	-	-	386206.65	2205663.48	Аналитический метод	0.1	-
2782	-	-	386177.70	2205654.98	Аналитический метод	0.1	-
2783	-	-	386176.49	2205653.47	Аналитический метод	0.1	-
2784	-	-	386183.28	2205641.12	Аналитический метод	0.1	-
2785	-	-	386191.06	2205631.10	Аналитический метод	0.1	-
2786	-	-	386203.73	2205616.56	Аналитический метод	0.1	-
2787	-	-	386230.00	2205570.00	Аналитический метод	0.1	-
2788	-	-	386223.67	2205568.50	Аналитический метод	0.1	-
2789	-	-	386218.00	2205567.00	Аналитический метод	0.1	-
2790	-	-	386247.42	2205483.20	Аналитический метод	0.1	-
2791	-	-	386253.00	2205482.00	Аналитический метод	0.1	-
2792	-	-	386263.98	2205482.90	Аналитический метод	0.1	-
2793	-	-	386273.36	2205484.09	Аналитический метод	0.1	-
2794	-	-	386283.68	2205486.27	Аналитический метод	0.1	-
2795	-	-	386284.78	2205482.05	Аналитический метод	0.1	-
2796	-	-	386293.61	2205483.99	Аналитический метод	0.1	-
2797	-	-	386291.11	2205494.00	Аналитический метод	0.1	-
2798	-	-	386297.35	2205496.13	Аналитический метод	0.1	-
2799	-	-	386304.44	2205500.06	Аналитический метод	0.1	-
2800	-	-	386308.24	2205488.72	Аналитический метод	0.1	-
2801	-	-	386315.80	2205489.69	Аналитический метод	0.1	-
2802	-	-	386315.97	2205497.97	Аналитический метод	0.1	-
2803	-	-	386320.96	2205498.60	Аналитический метод	0.1	-
2804	-	-	386332.16	2205493.79	Аналитический	0.1	-

Сведения о местоположении измененных (уточненных) границ объекта

1. Система координат МСК-63, зона 2

2. Сведения о характерных точках границ объекта

Обозначение характерных точек границ	Существующие координаты, м		Измененные (уточненные) координаты, м		Метод определения координат характерной точки	Средняя квадратическая погрешность положения характерной точки (Mt), м	Описание обозначения точки на местности (при наличии)
	X	Y	X	Y			
					метод		
2805	-	-	386341.20	2205493.18	Аналитический метод	0.1	-
2806	-	-	386350.88	2205492.40	Аналитический метод	0.1	-
2807	-	-	386359.26	2205474.97	Аналитический метод	0.1	-
2808	-	-	386360.13	2205472.57	Аналитический метод	0.1	-
2809	-	-	386373.87	2205468.15	Аналитический метод	0.1	-
2810	-	-	386378.09	2205470.32	Аналитический метод	0.1	-
2811	-	-	386376.88	2205472.45	Аналитический метод	0.1	-
2812	-	-	386373.62	2205494.71	Аналитический метод	0.1	-
2813	-	-	386374.17	2205498.63	Аналитический метод	0.1	-
2814	-	-	386381.97	2205541.32	Аналитический метод	0.1	-
2815	-	-	386371.50	2205561.80	Аналитический метод	0.1	-
2816	-	-	386378.58	2205612.34	Аналитический метод	0.1	-
2817	-	-	386380.63	2205619.51	Аналитический метод	0.1	-
2818	-	-	386385.87	2205626.85	Аналитический метод	0.1	-
2819	-	-	386390.33	2205639.29	Аналитический метод	0.1	-
2820	-	-	386410.25	2205663.21	Аналитический метод	0.1	-
2821	-	-	386438.05	2205686.72	Аналитический метод	0.1	-
2822	-	-	386440.30	2205682.96	Аналитический метод	0.1	-
2823	-	-	386442.80	2205684.00	Аналитический метод	0.1	-
2824	-	-	386440.29	2205688.20	Аналитический метод	0.1	-
2825	-	-	386451.57	2205694.30	Аналитический метод	0.1	-
2826	-	-	386450.67	2205695.87	Аналитический метод	0.1	-
2827	-	-	386466.30	2205702.72	Аналитический метод	0.1	-
2828	-	-	386467.87	2205700.12	Аналитический метод	0.1	-
2829	-	-	386478.36	2205704.53	Аналитический метод	0.1	-

Сведения о местоположении измененных (уточненных) границ объекта

1. Система координат МСК-63, зона 2

2. Сведения о характерных точках границ объекта

Обозначение характерных точек границ	Существующие координаты, м		Измененные (уточненные) координаты, м		Метод определения координат характерной точки	Средняя квадратическая погрешность положения характерной точки (Mt), м	Описание обозначения точки на местности (при наличии)
	X	Y	X	Y			
2854	-	-	387189.84	2205677.57	Аналитический метод	0.1	-
2855	-	-	387213.31	2205687.04	Аналитический метод	0.1	-
2856	-	-	387204.24	2205708.94	Аналитический метод	0.1	-
2857	-	-	387195.15	2205730.85	Аналитический метод	0.1	-
2858	-	-	387171.66	2205721.46	Аналитический метод	0.1	-
2859	-	-	387180.77	2205699.52	Аналитический метод	0.1	-
2854	-	-	387189.84	2205677.57	Аналитический метод	0.1	-
							-
2860	-	-	387081.29	2205691.35	Аналитический метод	0.1	-
2861	-	-	387098.69	2205699.03	Аналитический метод	0.1	-
2862	-	-	387113.84	2205705.54	Аналитический метод	0.1	-
2863	-	-	387128.63	2205711.31	Аналитический метод	0.1	-
2864	-	-	387144.79	2205717.97	Аналитический метод	0.1	-
2865	-	-	387150.81	2205720.39	Аналитический метод	0.1	-
2866	-	-	387135.54	2205762.11	Аналитический метод	0.1	-
2867	-	-	387118.41	2205804.10	Аналитический метод	0.1	-
2868	-	-	387112.08	2205801.29	Аналитический метод	0.1	-
2869	-	-	387097.79	2205793.53	Аналитический метод	0.1	-
2870	-	-	387098.62	2205791.26	Аналитический метод	0.1	-
2871	-	-	387083.93	2205783.88	Аналитический метод	0.1	-
2872	-	-	387098.37	2205746.02	Аналитический метод	0.1	-
2873	-	-	387082.72	2205739.00	Аналитический метод	0.1	-
2874	-	-	387066.19	2205731.88	Аналитический метод	0.1	-
2860	-	-	387081.29	2205691.35	Аналитический метод	0.1	-
							-
2875	-	-	387007.72	2205755.33	Аналитический метод	0.1	-
2876	-	-	387020.67	2205760.17	Аналитический	0.1	-

Сведения о местоположении измененных (уточненных) границ объекта

1. Система координат МСК-63, зона 2

2. Сведения о характерных точках границ объекта

Обозначение характерных точек границ	Существующие координаты, м		Измененные (уточненные) координаты, м		Метод определения координат характерной точки	Средняя квадратическая погрешность положения характерной точки (Mt), м	Описание обозначения точки на местности (при наличии)
	X	Y	X	Y			
					метод		
2877	-	-	387010.07	2205785.44	Аналитический метод	0.1	-
2878	-	-	387006.56	2205797.39	Аналитический метод	0.1	-
2879	-	-	387026.10	2205804.91	Аналитический метод	0.1	-
2880	-	-	387022.05	2205816.63	Аналитический метод	0.1	-
2881	-	-	387041.15	2205823.74	Аналитический метод	0.1	-
2882	-	-	387042.36	2205814.91	Аналитический метод	0.1	-
2883	-	-	387046.04	2205804.15	Аналитический метод	0.1	-
2884	-	-	387054.83	2205778.43	Аналитический метод	0.1	-
2885	-	-	387071.87	2205786.03	Аналитический метод	0.1	-
2886	-	-	387063.31	2205813.13	Аналитический метод	0.1	-
2887	-	-	387060.26	2205822.80	Аналитический метод	0.1	-
2888	-	-	387044.53	2205861.02	Аналитический метод	0.1	-
2889	-	-	387029.17	2205853.68	Аналитический метод	0.1	-
2890	-	-	387010.35	2205845.87	Аналитический метод	0.1	-
2891	-	-	386991.78	2205837.34	Аналитический метод	0.1	-
2892	-	-	387004.85	2205797.90	Аналитический метод	0.1	-
2893	-	-	386992.64	2205792.81	Аналитический метод	0.1	-
2894	-	-	386989.76	2205791.62	Аналитический метод	0.1	-
2895	-	-	386995.42	2205777.82	Аналитический метод	0.1	-
2896	-	-	387005.04	2205754.33	Аналитический метод	0.1	-
2875	-	-	387007.72	2205755.33	Аналитический метод	0.1	-
							-
2897	-	-	388068.03	2205944.09	Аналитический метод	0.1	-
2898	-	-	388065.35	2205948.94	Аналитический метод	0.1	-
2899	-	-	388020.21	2205924.04	Аналитический метод	0.1	-
2900	-	-	388027.29	2205911.21	Аналитический	0.1	-

Сведения о местоположении измененных (уточненных) границ объекта

1. Система координат МСК-63, зона 2

2. Сведения о характерных точках границ объекта

Обозначение характерных точек границ	Существующие координаты, м		Измененные (уточненные) координаты, м		Метод определения координат характерной точки	Средняя квадратическая погрешность положения характерной точки (Mt), м	Описание обозначения точки на местности (при наличии)
	X	Y	X	Y			
					метод		
2901	-	-	388034.26	2205898.56	Аналитический метод	0.1	-
2902	-	-	388079.41	2205923.46	Аналитический метод	0.1	-
2897	-	-	388068.03	2205944.09	Аналитический метод	0.1	-
							-
2903	-	-	388201.74	2206023.32	Аналитический метод	0.1	-
2904	-	-	388156.51	2205998.58	Аналитический метод	0.1	-
2905	-	-	388106.57	2205971.31	Аналитический метод	0.1	-
2906	-	-	388091.57	2205963.08	Аналитический метод	0.1	-
2907	-	-	388075.59	2205954.64	Аналитический метод	0.1	-
2908	-	-	388077.79	2205951.96	Аналитический метод	0.1	-
2909	-	-	388094.85	2205932.33	Аналитический метод	0.1	-
2910	-	-	388125.06	2205948.25	Аналитический метод	0.1	-
2911	-	-	388149.23	2205961.52	Аналитический метод	0.1	-
2912	-	-	388170.47	2205973.05	Аналитический метод	0.1	-
2913	-	-	388215.70	2205997.78	Аналитический метод	0.1	-
2903	-	-	388201.74	2206023.32	Аналитический метод	0.1	-
							-
2914	-	-	386326.13	2206921.92	Аналитический метод	0.1	-
2915	-	-	386325.01	2206919.85	Аналитический метод	0.1	-
2916	-	-	386313.96	2206899.48	Аналитический метод	0.1	-
2917	-	-	386322.51	2206899.45	Аналитический метод	0.1	-
2918	-	-	386319.01	2206895.12	Аналитический метод	0.1	-
2919	-	-	386325.61	2206883.85	Аналитический метод	0.1	-
2920	-	-	386336.50	2206861.57	Аналитический метод	0.1	-
2921	-	-	386337.00	2206860.38	Аналитический метод	0.1	-
2922	-	-	386376.76	2206899.35	Аналитический метод	0.1	-

Сведения о местоположении измененных (уточненных) границ объекта

1. Система координат МСК-63, зона 2

2. Сведения о характерных точках границ объекта

Обозначение характерных точек границ	Существующие координаты, м		Измененные (уточненные) координаты, м		Метод определения координат характерной точки	Средняя квадратическая погрешность положения характерной точки (Mt), м	Описание обозначения точки на местности (при наличии)
	X	Y	X	Y			
2923	-	-	386400.92	2206923.04	Аналитический метод	0.1	-
2924	-	-	386358.02	2206921.65	Аналитический метод	0.1	-
2925	-	-	386338.65	2206921.14	Аналитический метод	0.1	-
2914	-	-	386326.13	2206921.92	Аналитический метод	0.1	-
							-
2926	-	-	391646.98	2208587.41	Аналитический метод	0.1	-
2927	-	-	391579.01	2208517.01	Аналитический метод	0.1	-
2928	-	-	391445.31	2208396.29	Аналитический метод	0.1	-
2929	-	-	391442.75	2208404.13	Аналитический метод	0.1	-
2930	-	-	391399.58	2208397.09	Аналитический метод	0.1	-
2931	-	-	391398.19	2208395.85	Аналитический метод	0.1	-
2932	-	-	391391.48	2208387.84	Аналитический метод	0.1	-
2933	-	-	391350.89	2208339.91	Аналитический метод	0.1	-
2934	-	-	391349.92	2208339.00	Аналитический метод	0.1	-
2935	-	-	391297.39	2208274.12	Аналитический метод	0.1	-
2936	-	-	391281.79	2208241.14	Аналитический метод	0.1	-
2937	-	-	391277.09	2208236.33	Аналитический метод	0.1	-
2938	-	-	391276.77	2208228.04	Аналитический метод	0.1	-
2939	-	-	391276.14	2208211.84	Аналитический метод	0.1	-
2940	-	-	391275.11	2208185.97	Аналитический метод	0.1	-
2941	-	-	391267.47	2208081.44	Аналитический метод	0.1	-
2942	-	-	391328.99	2207986.96	Аналитический метод	0.1	-
2943	-	-	391370.33	2207924.89	Аналитический метод	0.1	-
2944	-	-	391369.55	2207905.72	Аналитический метод	0.1	-
2945	-	-	391368.89	2207903.77	Аналитический метод	0.1	-
2946	-	-	391369.86	2207898.95	Аналитический метод	0.1	-

Сведения о местоположении измененных (уточненных) границ объекта

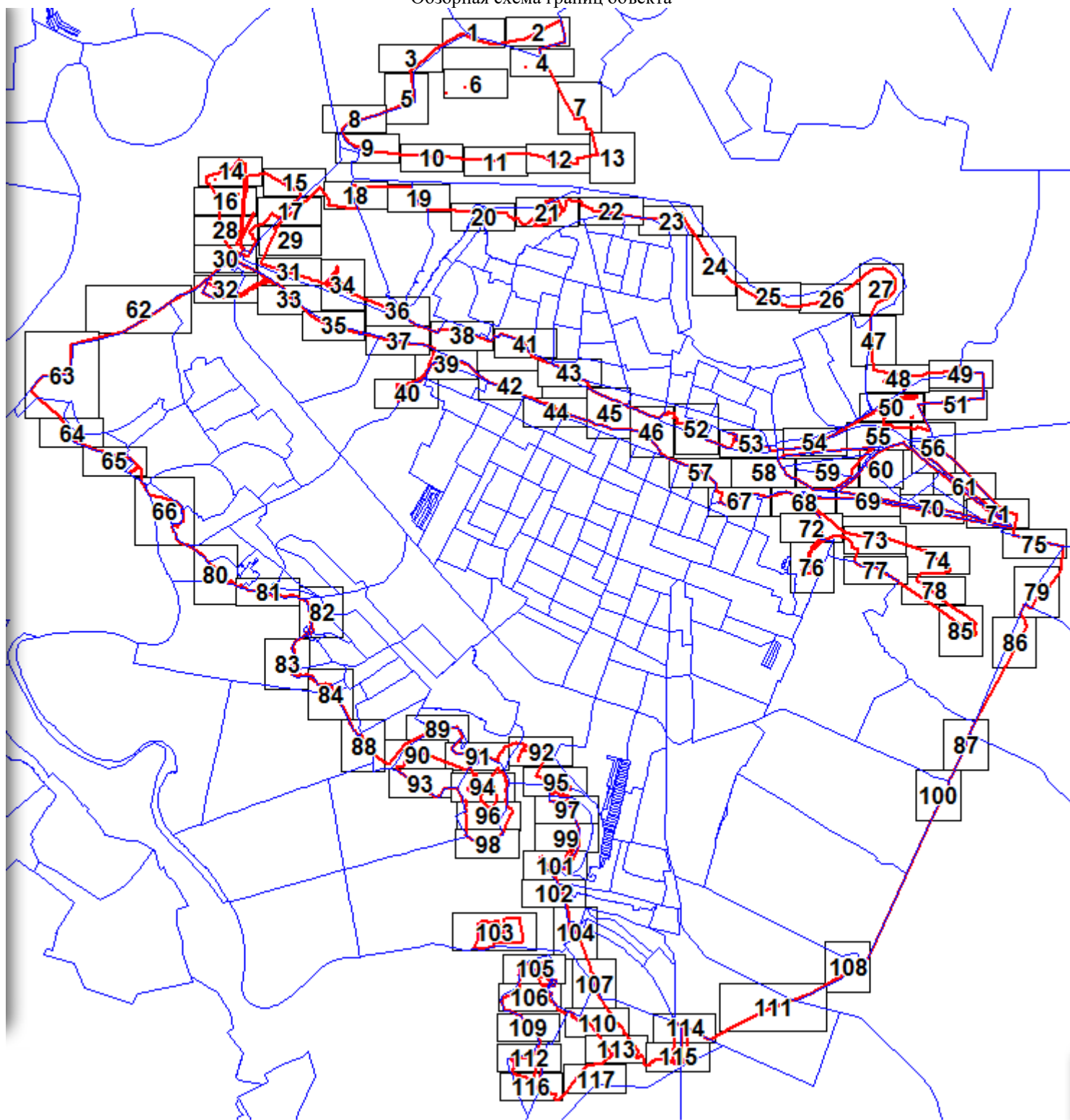
1. Система координат МСК-63, зона 2

2. Сведения о характерных точках границ объекта

Обозначение характерных точек границ	Существующие координаты, м		Измененные (уточненные) координаты, м		Метод определения координат характерной точки	Средняя квадратическая погрешность положения характерной точки (Mt), м	Описание обозначения точки на местности (при наличии)
	X	Y	X	Y			
2947	-	-	391370.30	2207895.51	Аналитический метод	0.1	-
2948	-	-	391371.50	2207892.83	Аналитический метод	0.1	-
2949	-	-	391375.45	2207887.42	Аналитический метод	0.1	-
2950	-	-	391378.99	2207881.32	Аналитический метод	0.1	-
2951	-	-	391385.68	2207872.03	Аналитический метод	0.1	-
2952	-	-	391392.42	2207862.10	Аналитический метод	0.1	-
2953	-	-	391413.19	2207830.56	Аналитический метод	0.1	-
2954	-	-	391440.86	2207815.13	Аналитический метод	0.1	-
2955	-	-	391458.90	2207804.95	Аналитический метод	0.1	-
2956	-	-	391467.42	2207800.33	Аналитический метод	0.1	-
2957	-	-	391473.90	2207796.72	Аналитический метод	0.1	-
2958	-	-	391541.98	2207759.90	Аналитический метод	0.1	-
2959	-	-	391543.03	2207760.24	Аналитический метод	0.1	-
2960	-	-	391545.73	2207761.10	Аналитический метод	0.1	-
2961	-	-	391547.17	2207764.73	Аналитический метод	0.1	-
2962	-	-	391552.09	2207777.15	Аналитический метод	0.1	-
2963	-	-	391557.28	2207790.26	Аналитический метод	0.1	-
2964	-	-	391567.07	2207814.97	Аналитический метод	0.1	-
2965	-	-	391572.90	2207829.67	Аналитический метод	0.1	-
2966	-	-	391575.00	2207847.63	Аналитический метод	0.1	-
2967	-	-	391587.12	2207951.50	Аналитический метод	0.1	-
2968	-	-	391589.02	2207966.80	Аналитический метод	0.1	-
2969	-	-	391592.18	2207992.35	Аналитический метод	0.1	-
2970	-	-	391620.87	2208306.84	Аналитический метод	0.1	-
2971	-	-	391637.12	2208493.27	Аналитический метод	0.1	-
2926	-	-	391646.98	2208587.41	Аналитический	0.1	-





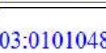


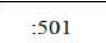
План границ объекта

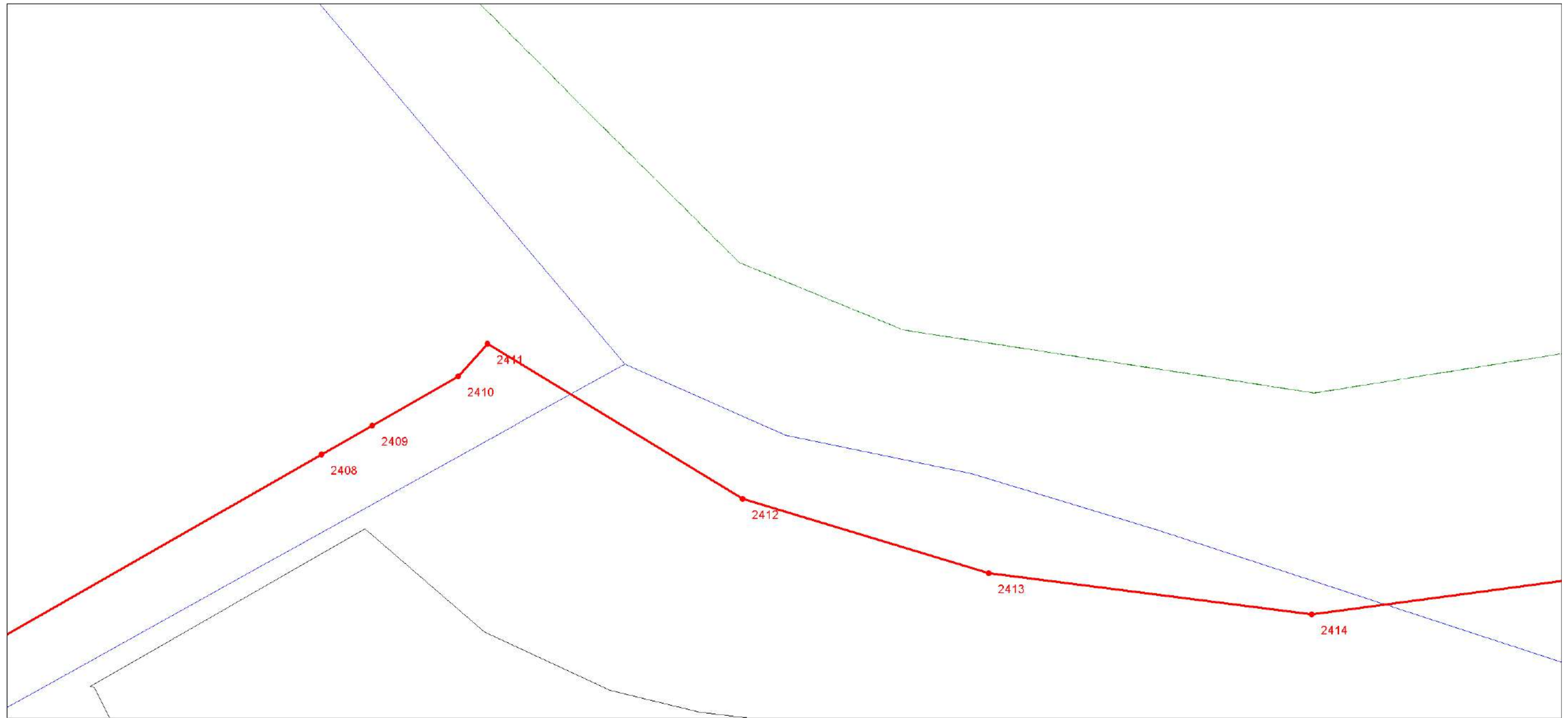
Обзорная схема границ объекта



Масштаб 1:82234

Используемые условные знаки и обозначения:

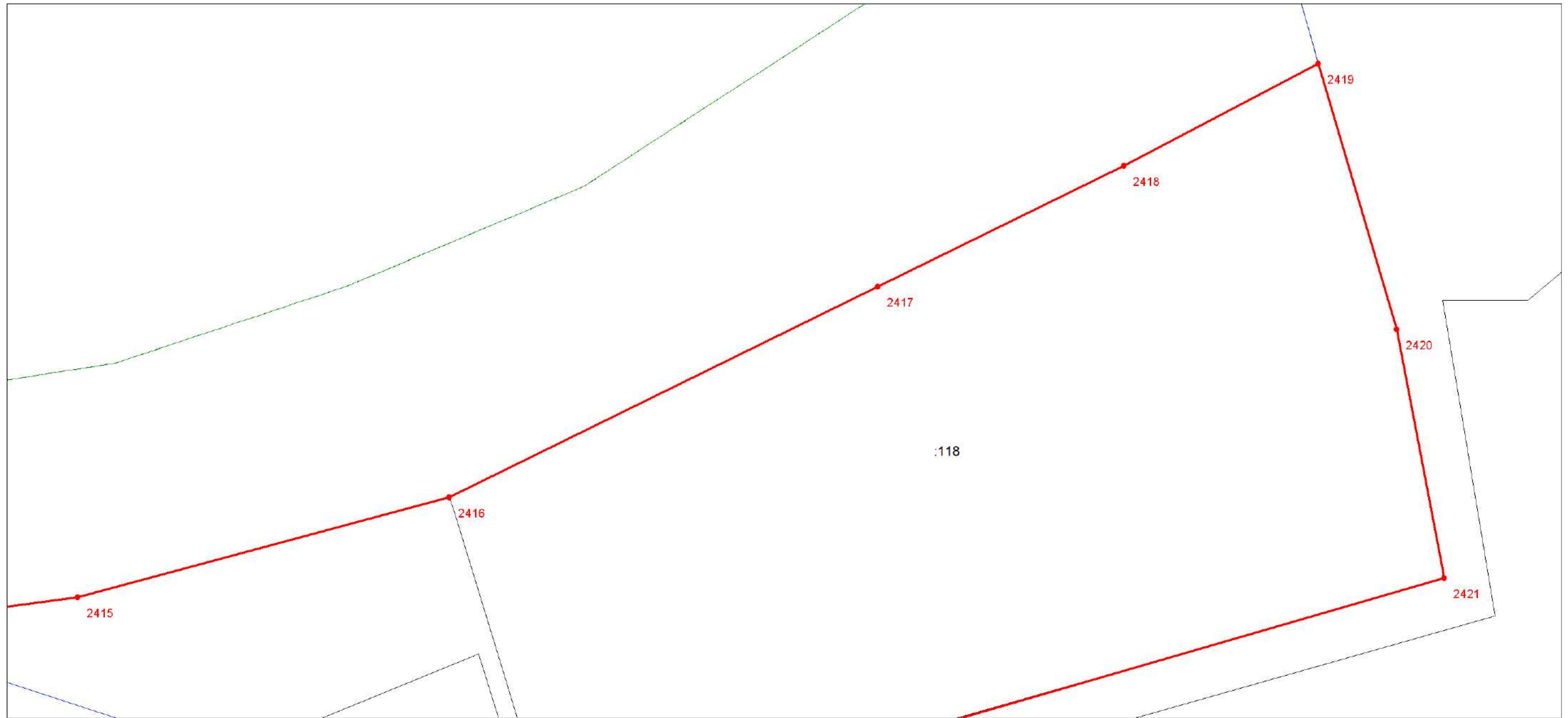
	Граница объекта
	Характерная точка границы объекта
	Надписи номеров характерных точек границы объекта
	Граница кадастрового квартала
	Обозначение кадастрового квартала
	Граница муниципальных образований и населенных пунктов
	Границы земельных участков по сведениям ЕГРН
	Надписи кадастрового номера земельного участка



Масштаб 1:1500

Используемые условные знаки и обозначения:

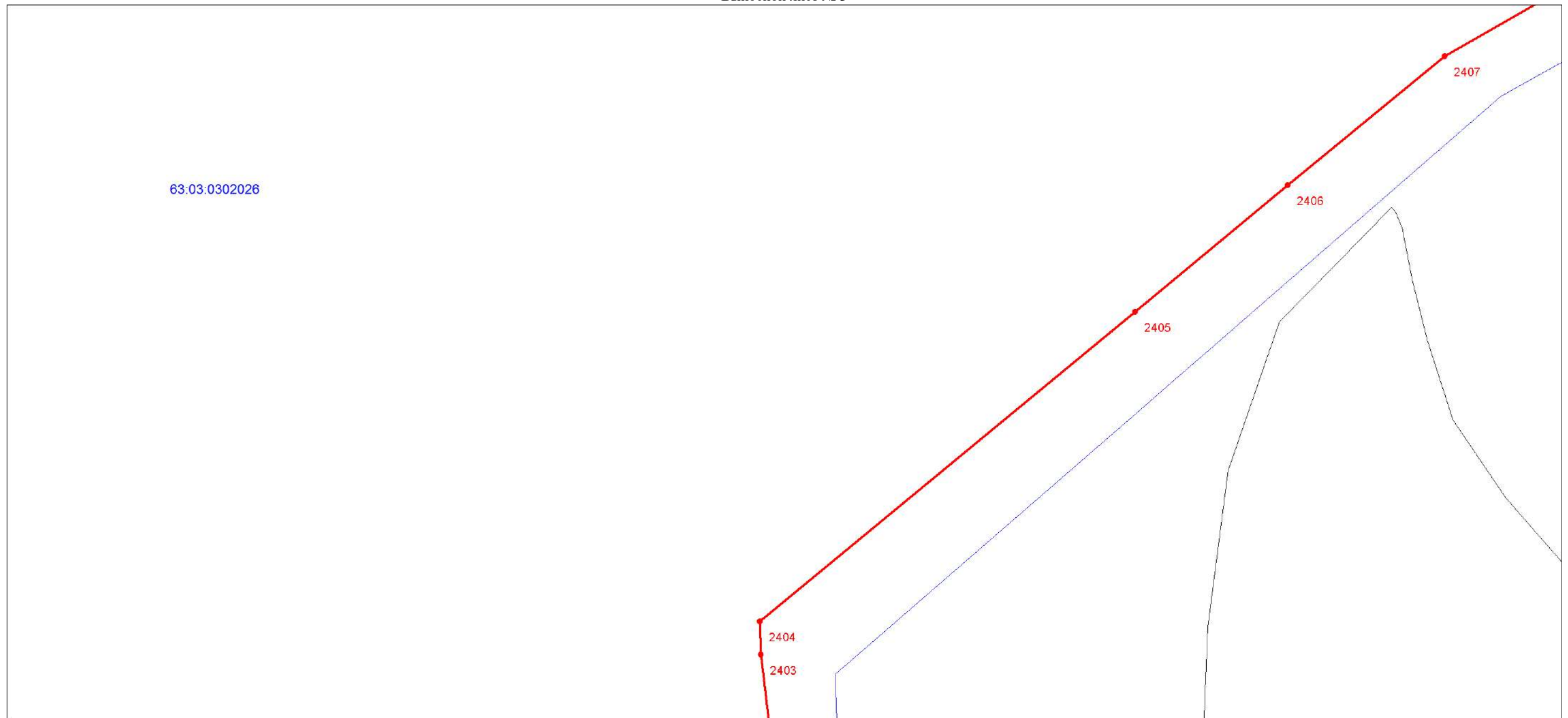
Условные обозначения представлены на листе 121



Масштаб 1:1500

Используемые условные знаки и обозначения:

Условные обозначения представлены на листе 121



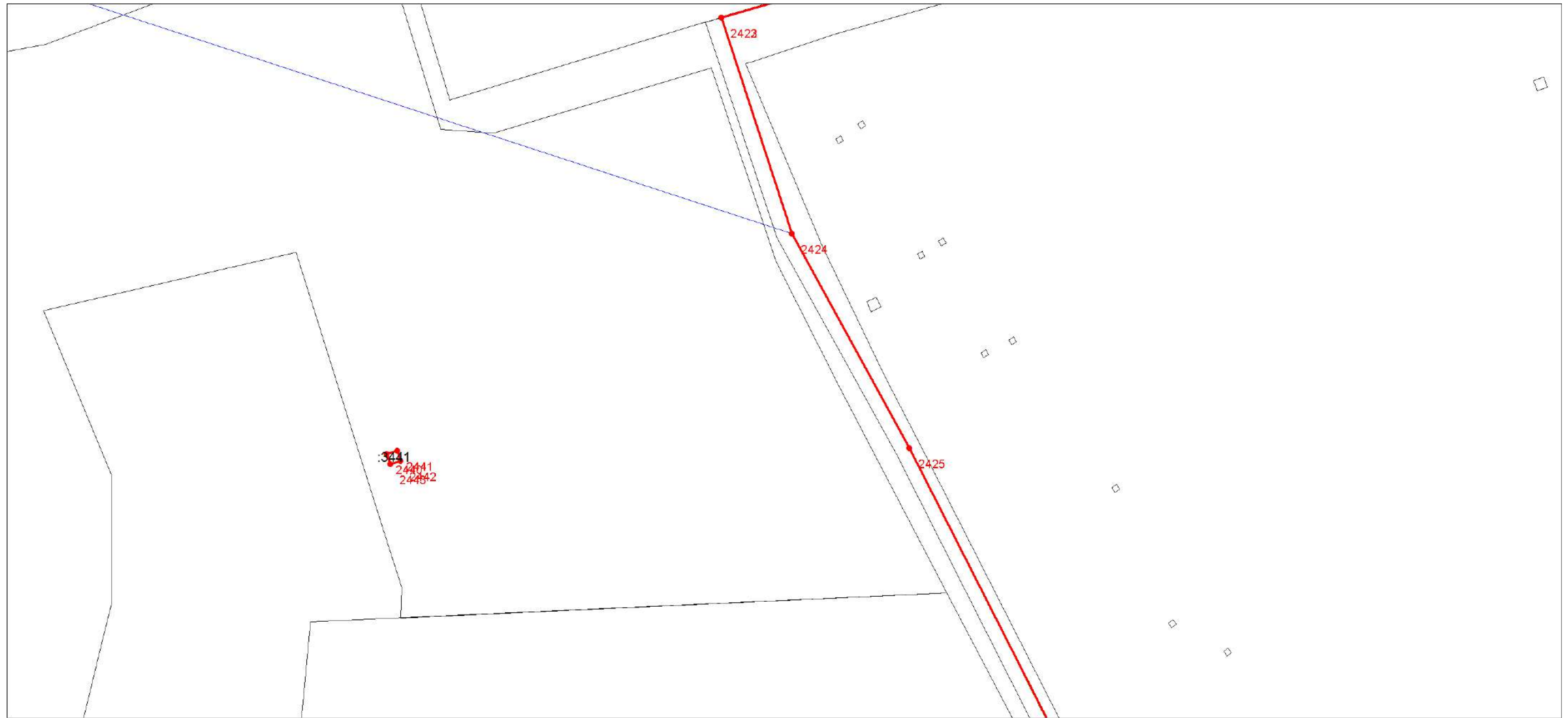
Масштаб 1:1500

Используемые условные знаки и обозначения:

Условные обозначения представлены на листе 121

План границ объекта

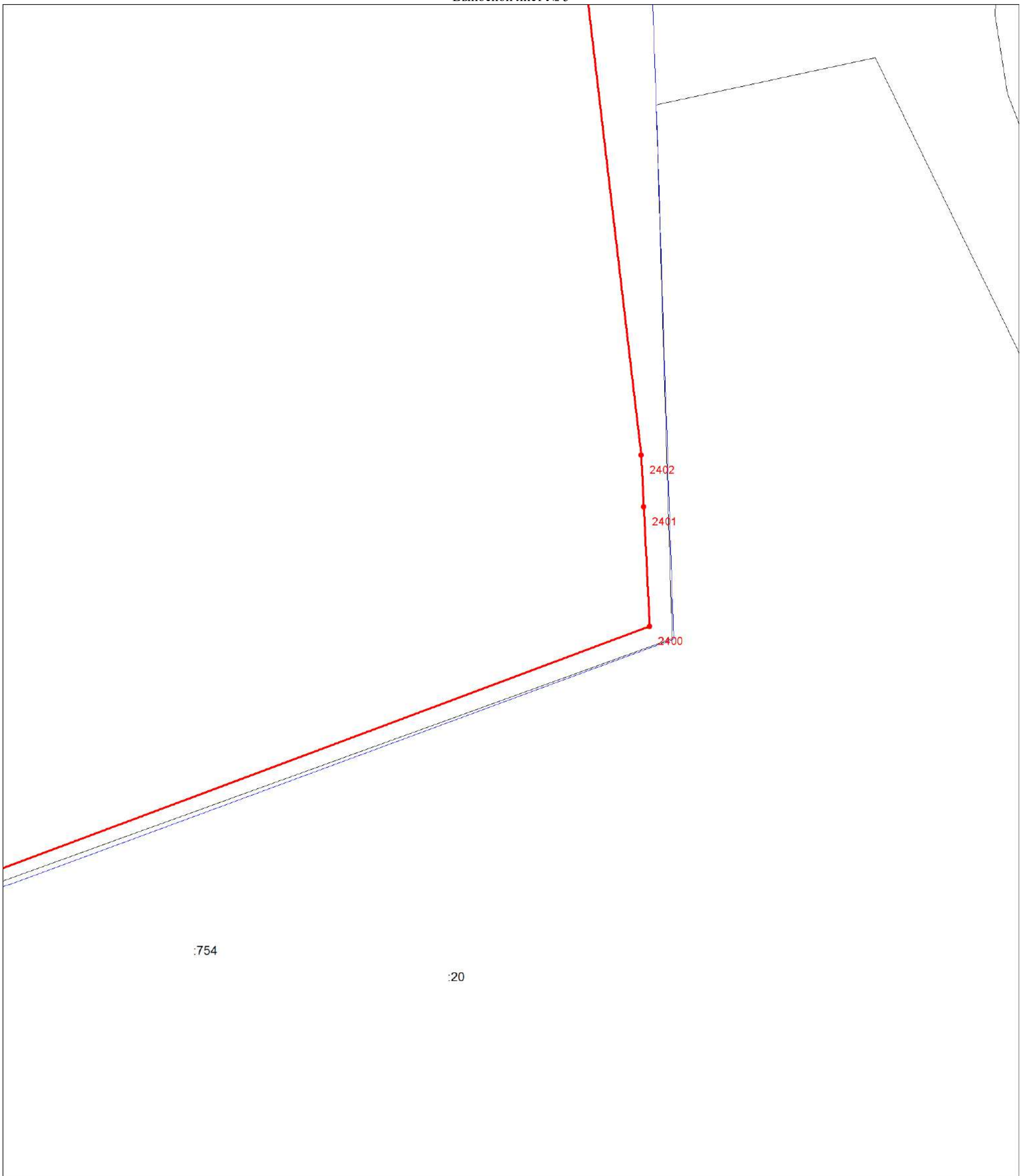
Выносной лист № 4



Масштаб 1:1500

Используемые условные знаки и обозначения:

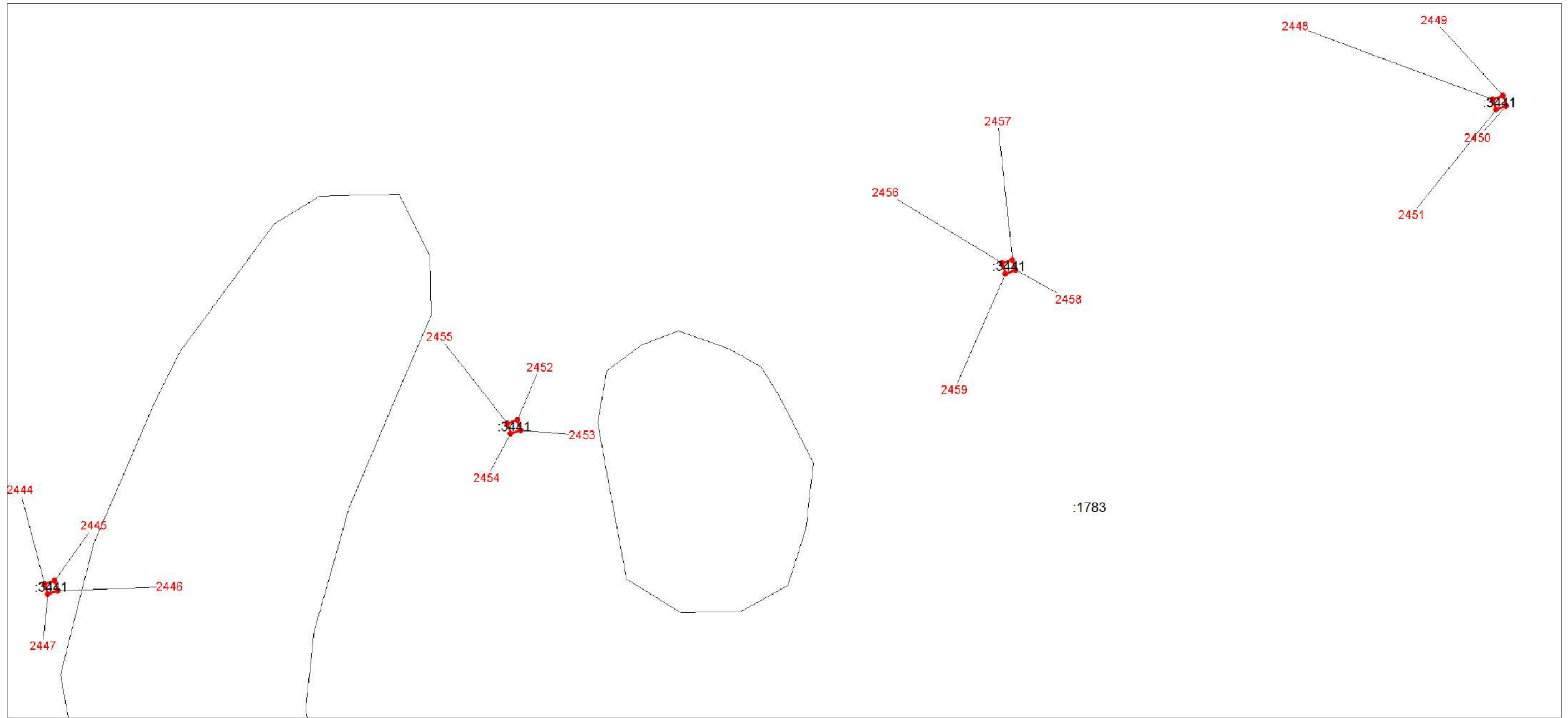
Условные обозначения представлены на листе 121



Масштаб 1:1500

Используемые условные знаки и обозначения:

Условные обозначения представлены на листе 121



Масштаб 1:1500

Используемые условные знаки и обозначения:

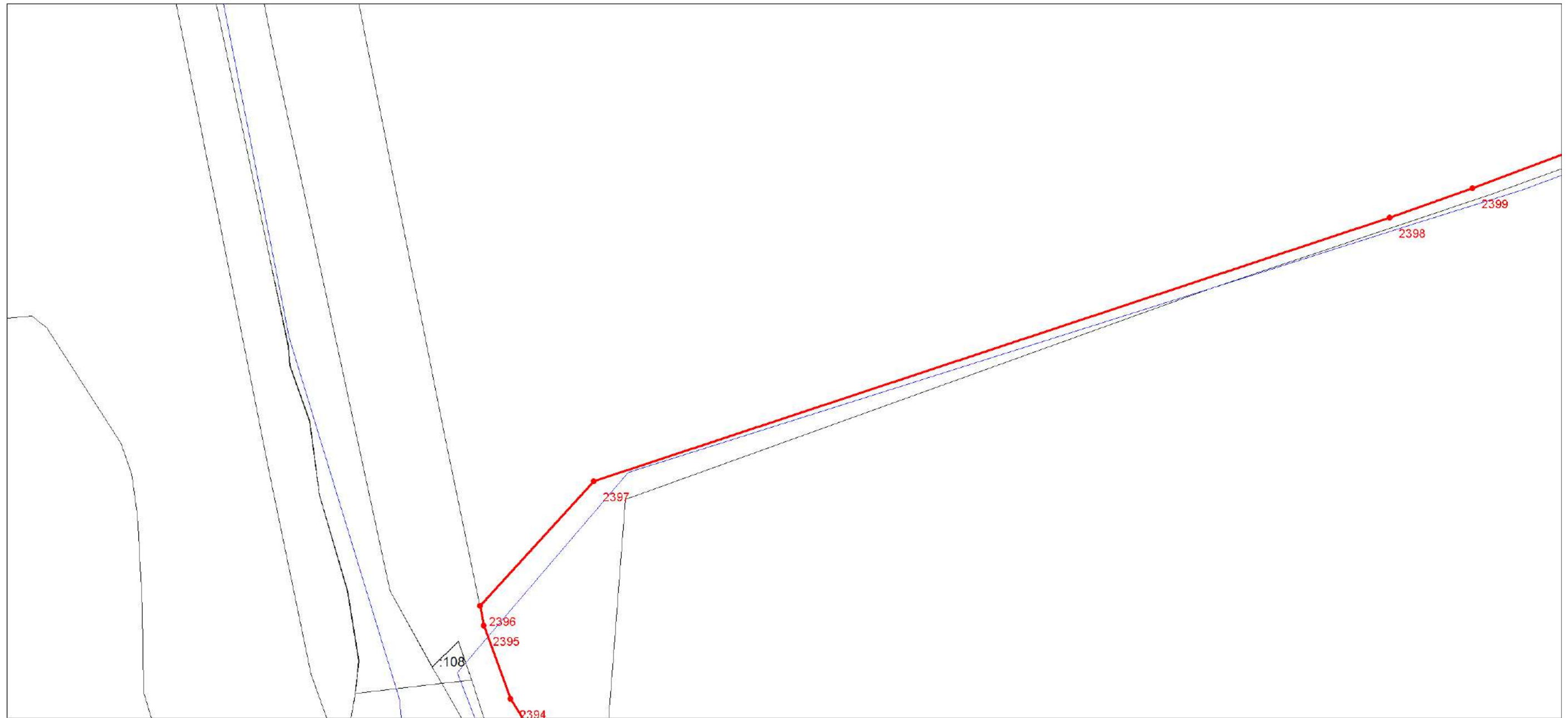
Условные обозначения представлены на листе 121



Масштаб 1:1500

Используемые условные знаки и обозначения:

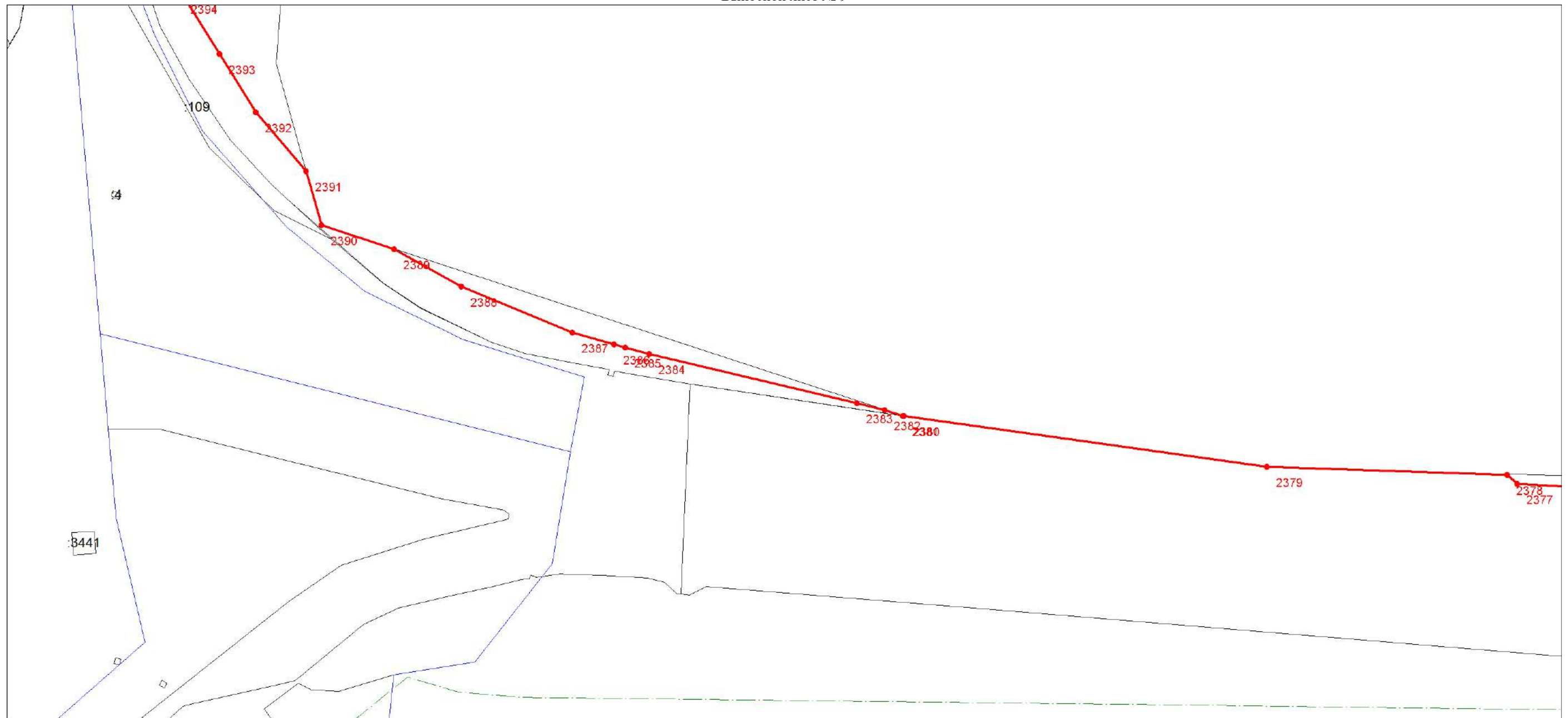
Условные обозначения представлены на листе 121



Масштаб 1:1500

Используемые условные знаки и обозначения:

Условные обозначения представлены на листе 121



Масштаб 1:1500

Используемые условные знаки и обозначения:

Условные обозначения представлены на листе 121



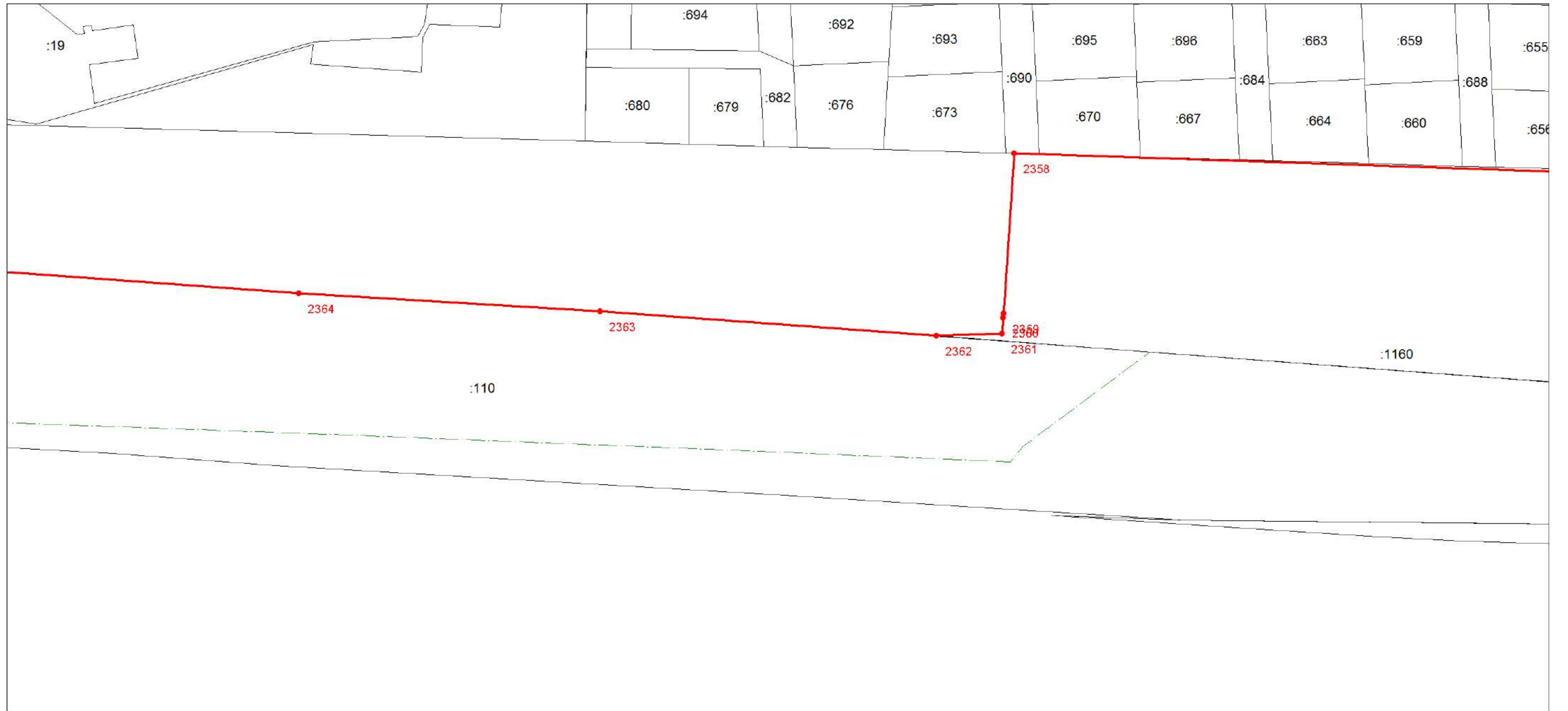
Масштаб 1:1500

Используемые условные знаки и обозначения:

Условные обозначения представлены на листе 121

План границ объекта

Выносной лист № 11



Масштаб 1:1500

Используемые условные знаки и обозначения:

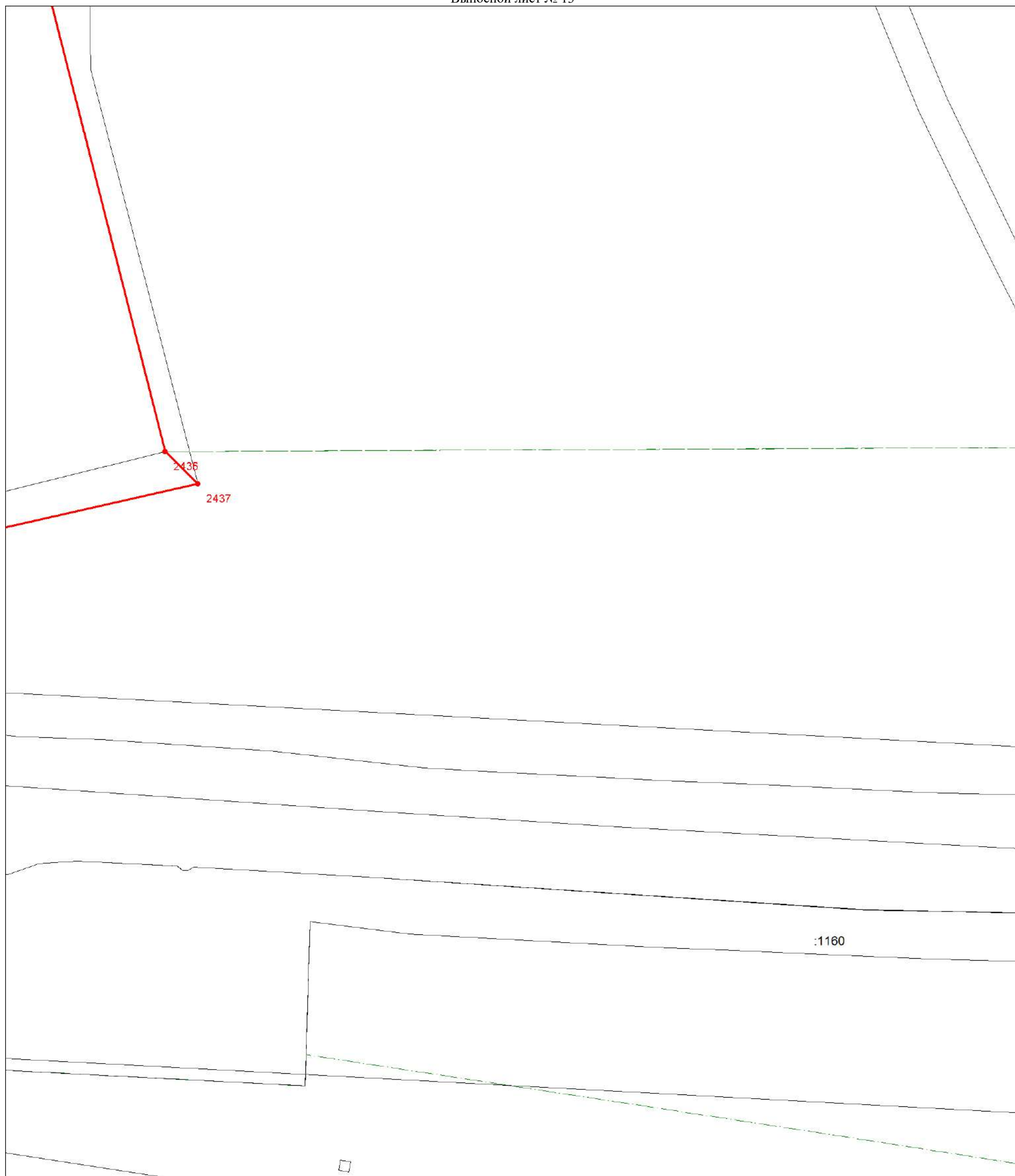
Условные обозначения представлены на листе 121



Масштаб 1:1500

Используемые условные знаки и обозначения:

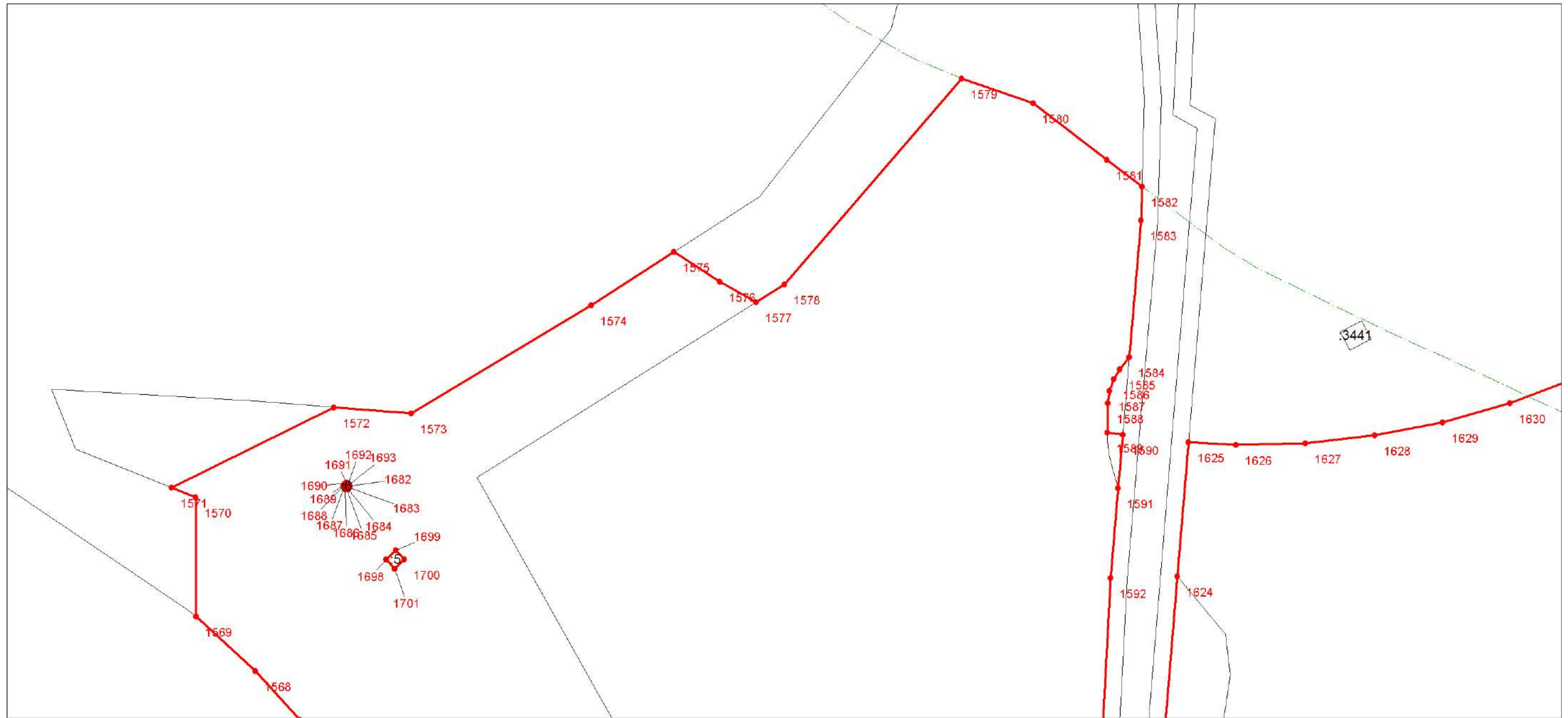
Условные обозначения представлены на листе 121



Масштаб 1:1500

Используемые условные знаки и обозначения:

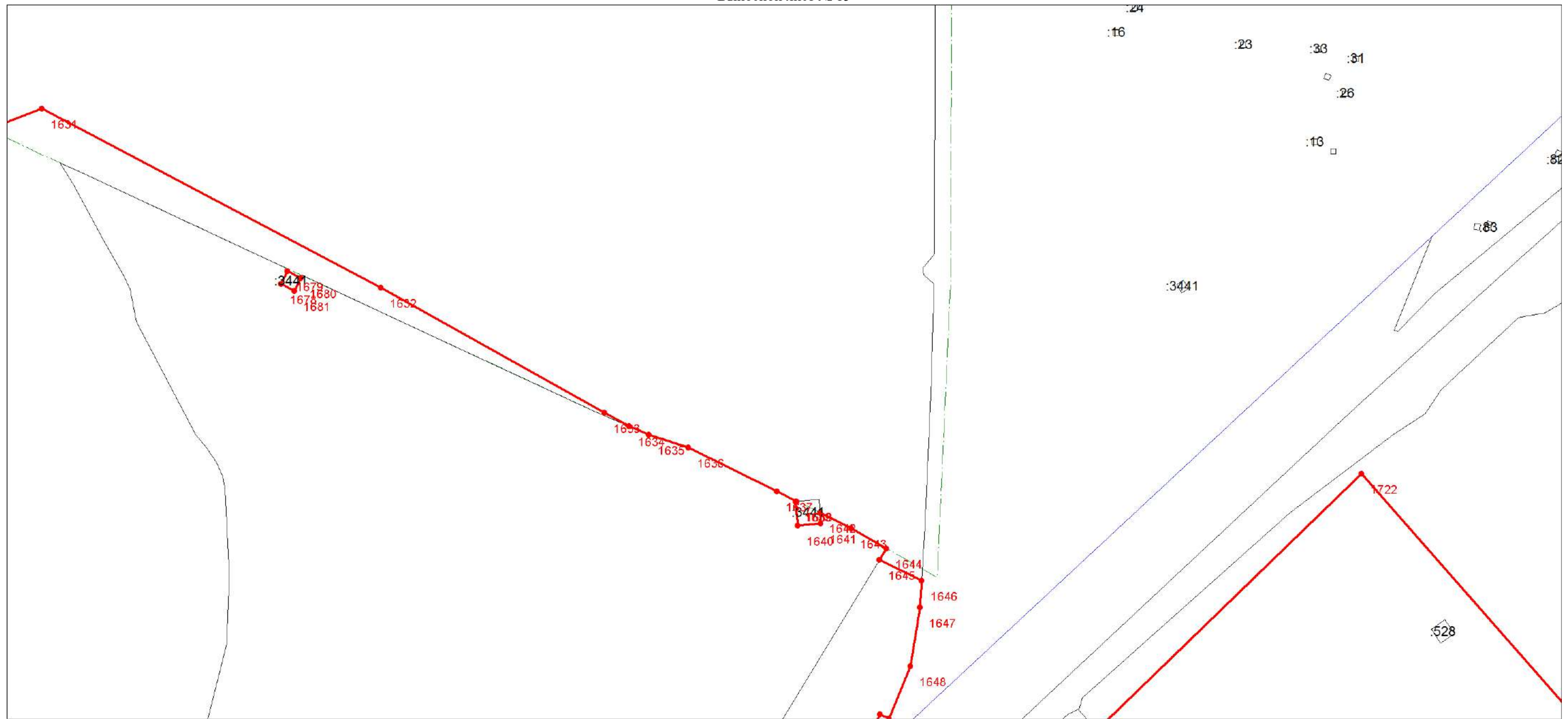
Условные обозначения представлены на листе 121



Масштаб 1:1500

Используемые условные знаки и обозначения:


Условные обозначения представлены на листе 121



Масштаб 1:1500

Используемые условные знаки и обозначения:

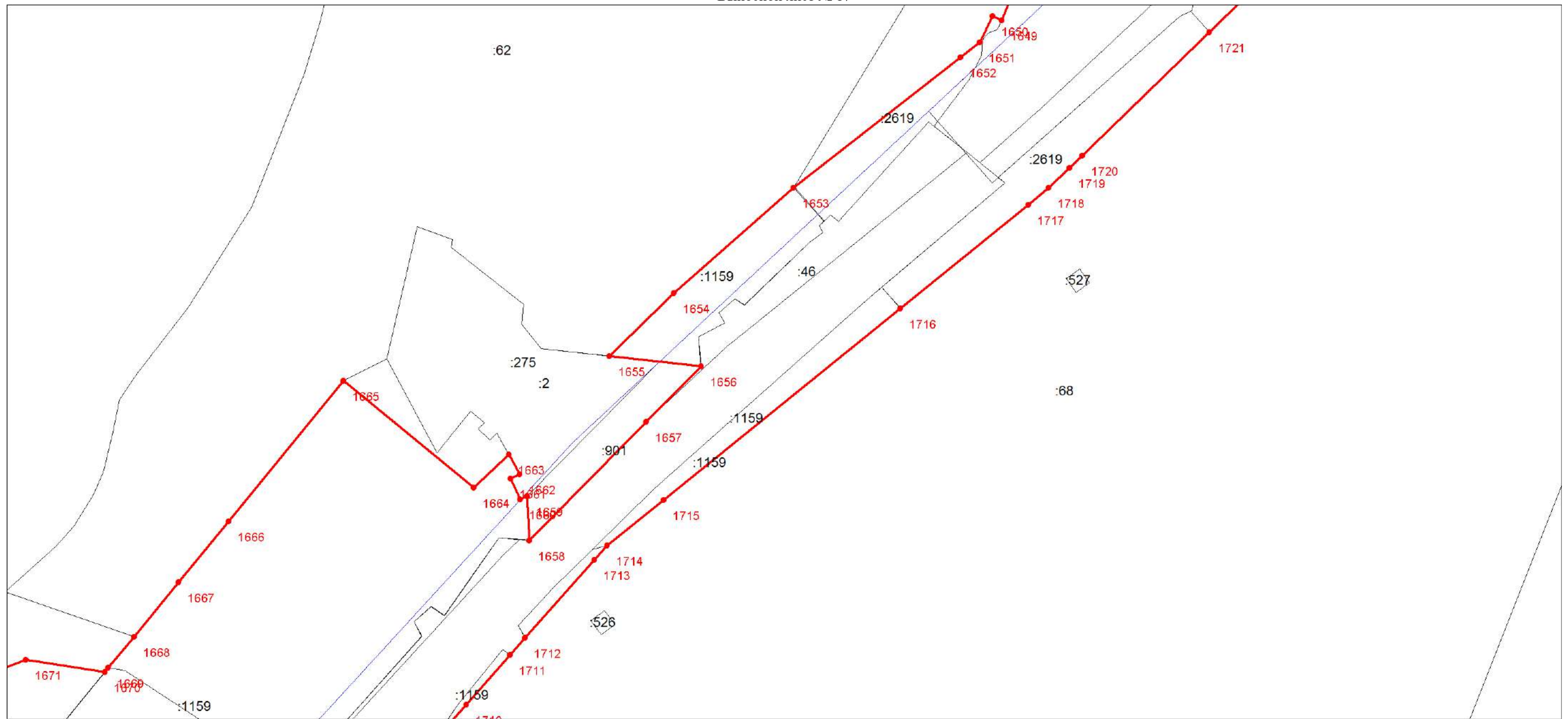
Условные обозначения представлены на листе 121



Масштаб 1:1500

Используемые условные знаки и обозначения:

Условные обозначения представлены на листе 121



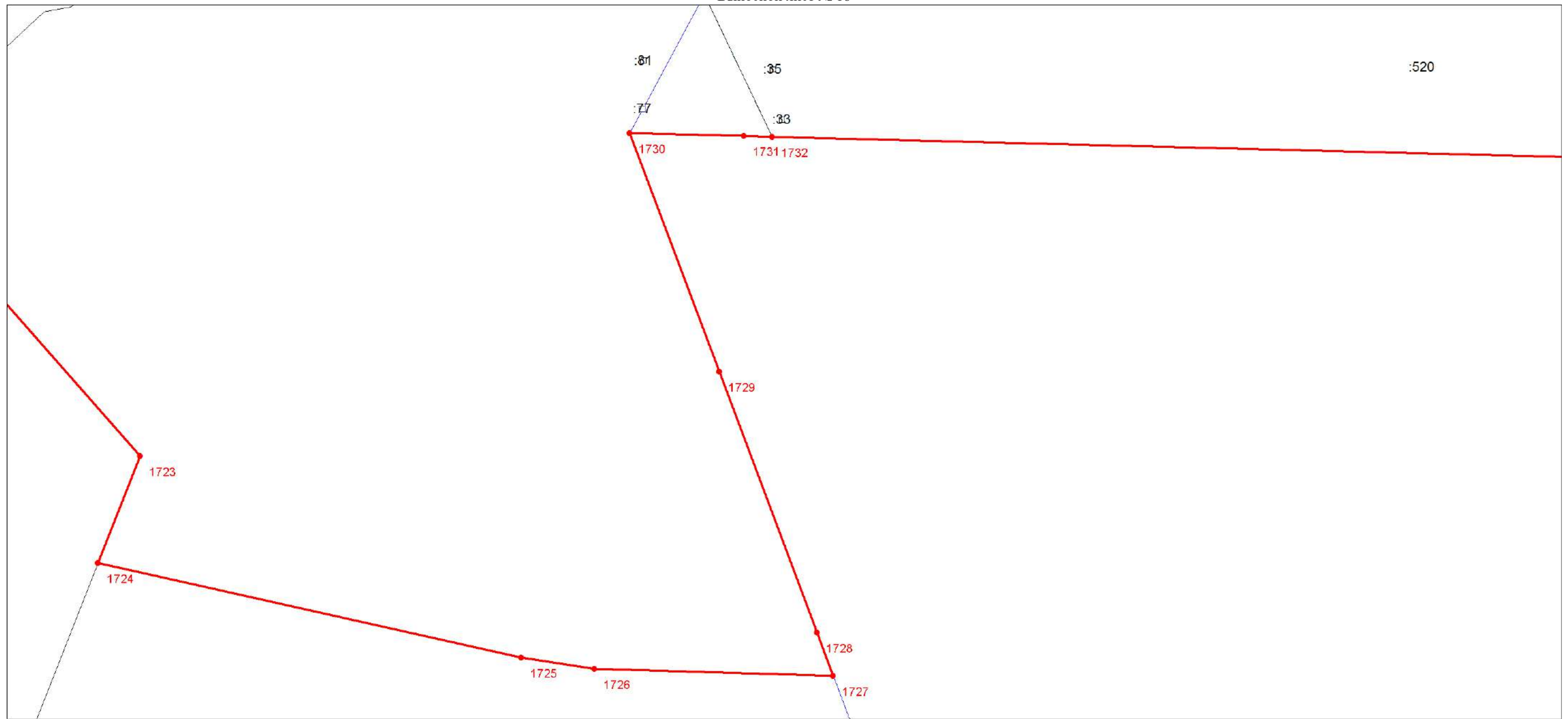
Масштаб 1:1500

Используемые условные знаки и обозначения:

Условные обозначения представлены на листе 121

План границ объекта

Выносной лист № 18



Масштаб 1:1500

Используемые условные знаки и обозначения:

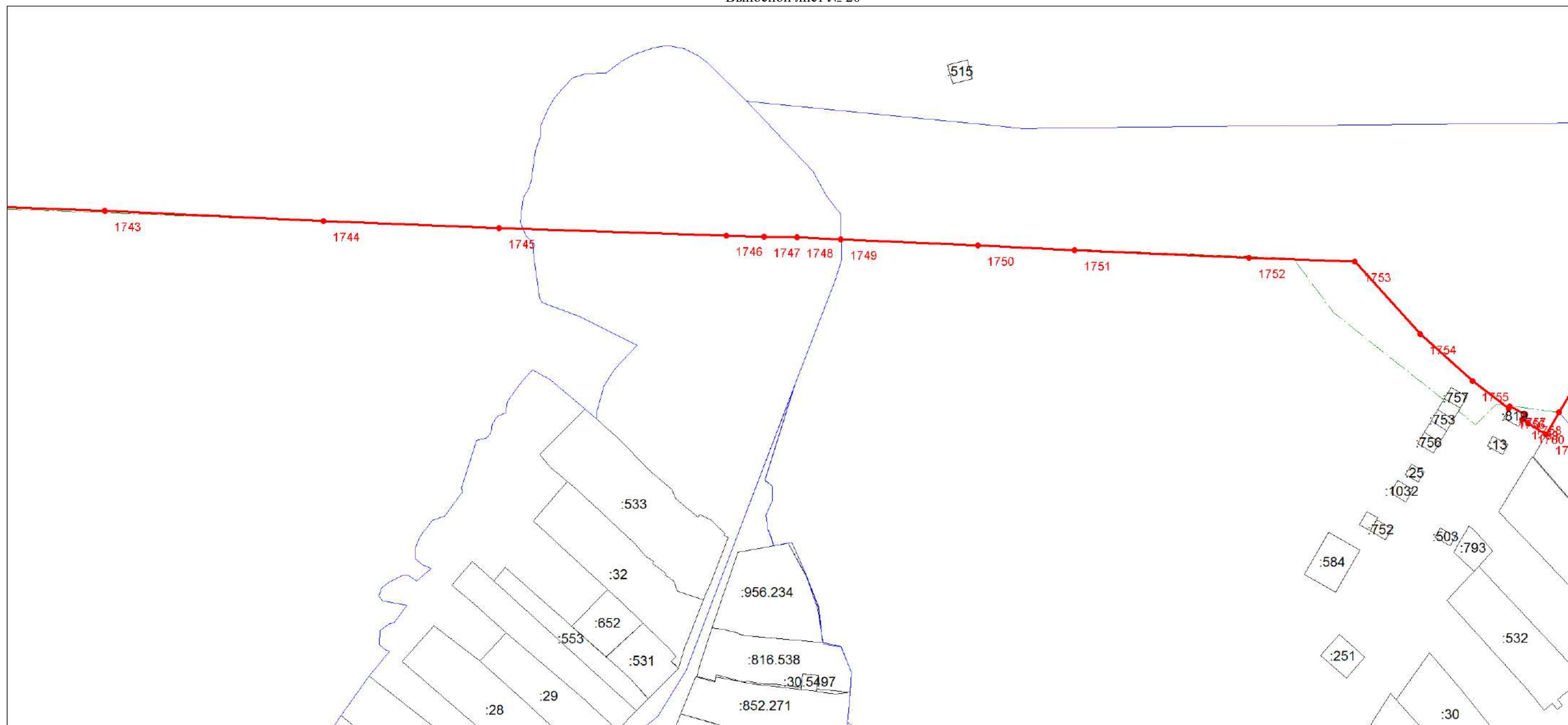
Условные обозначения представлены на листе 121



Масштаб 1:1500

Используемые условные знаки и обозначения:

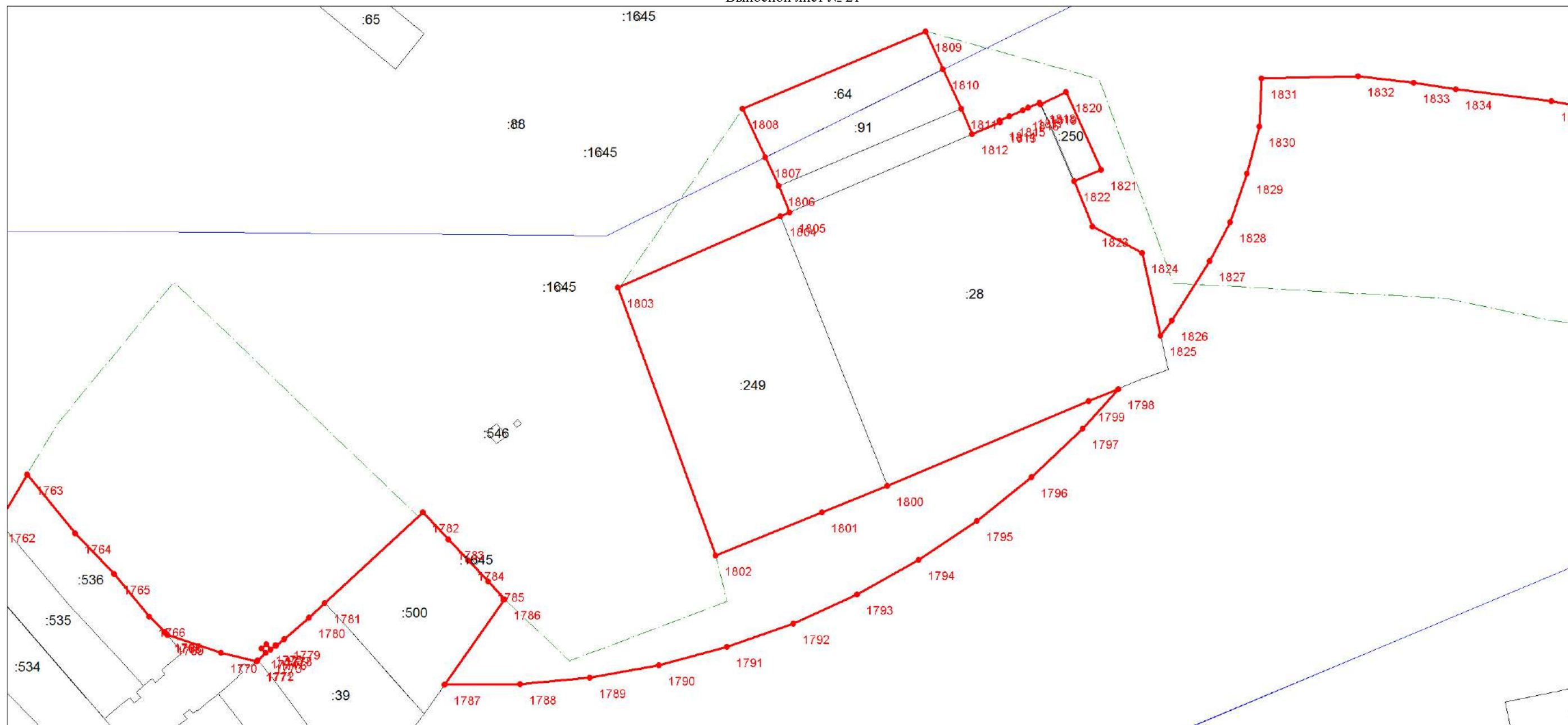
Условные обозначения представлены на листе 121



Масштаб 1:1500

Используемые условные знаки и обозначения:

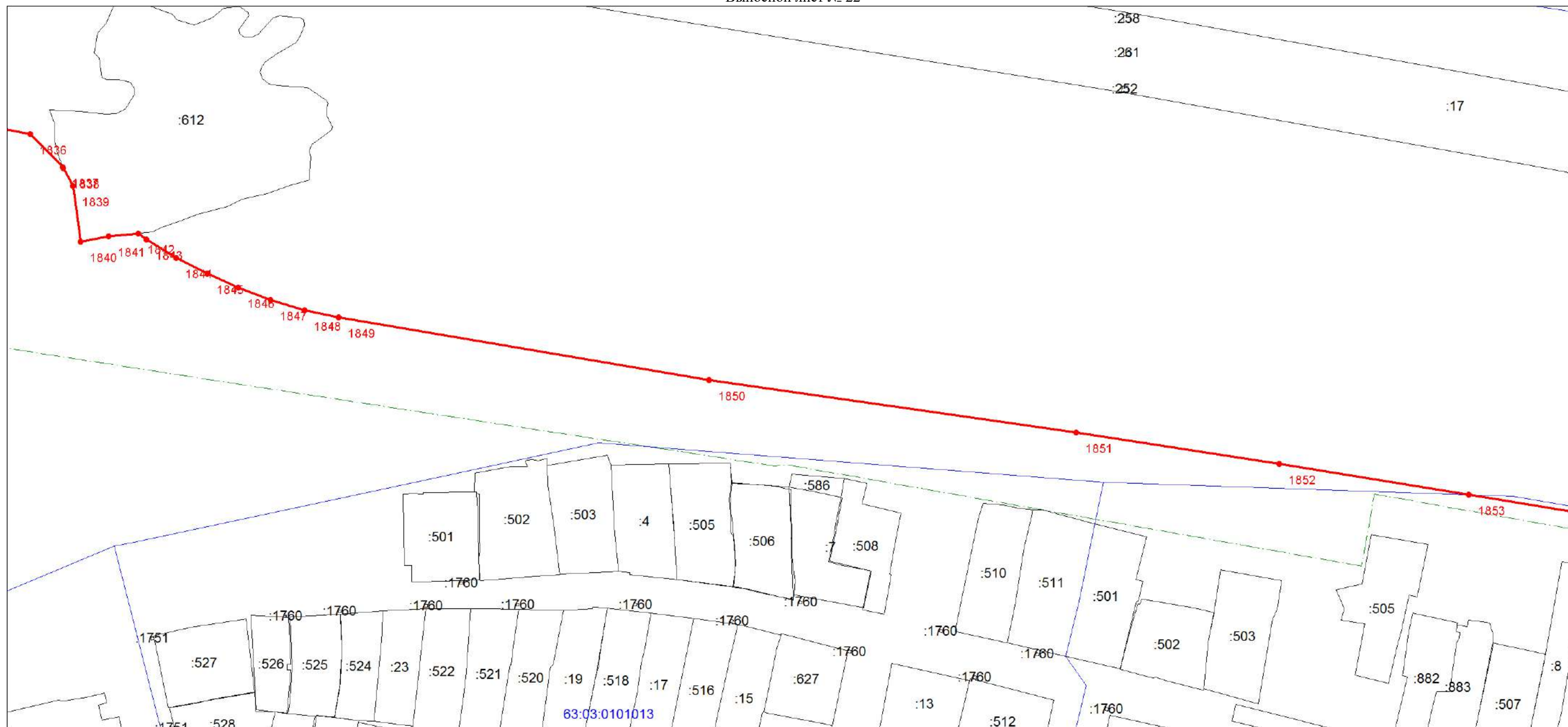
Условные обозначения представлены на листе 121



Масштаб 1:1500

Используемые условные знаки и обозначения:

Условные обозначения представлены на листе 121



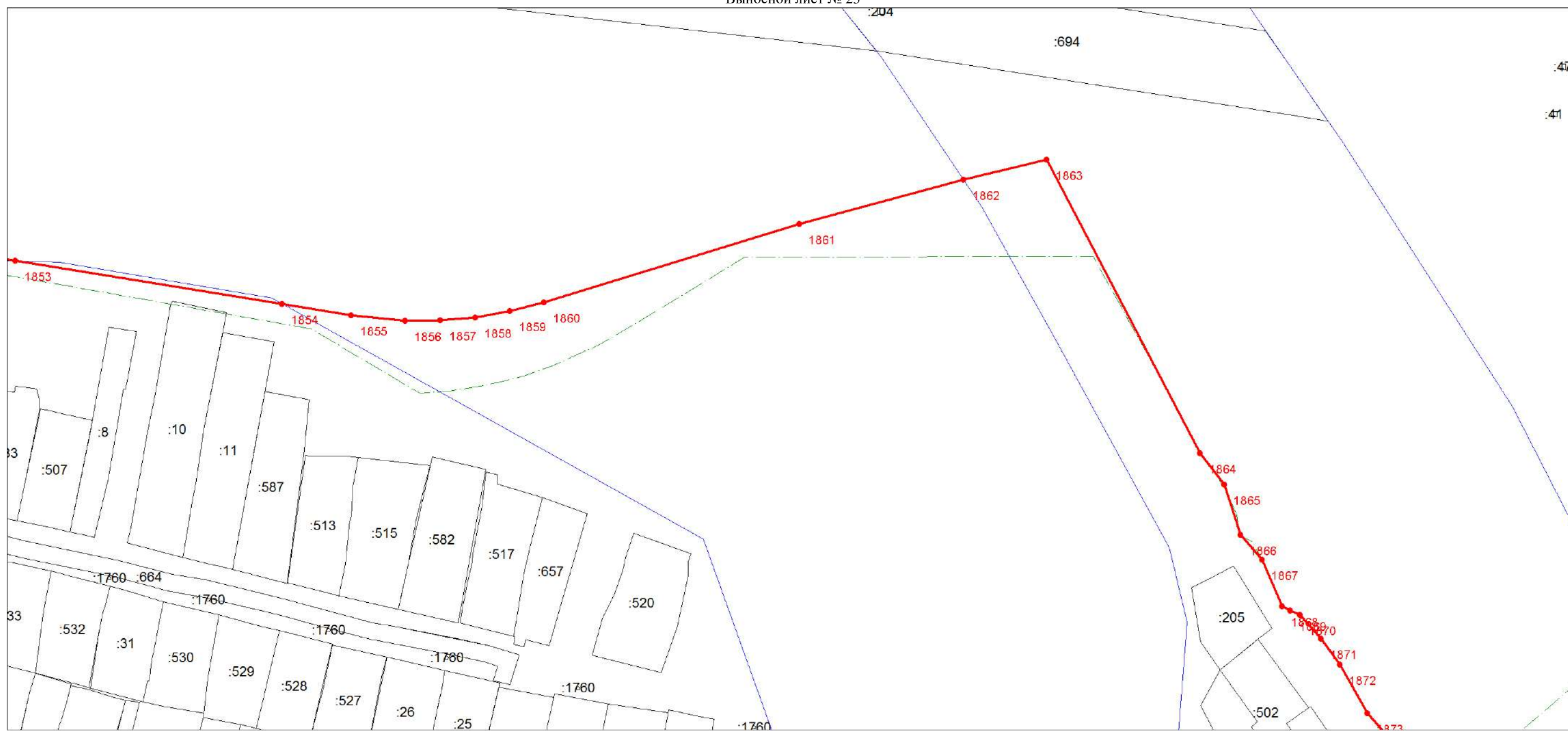
Масштаб 1:1500

Используемые условные знаки и обозначения:

Условные обозначения представлены на листе 121

План границ объекта

Выносной лист № 23



Масштаб 1:1500

Используемые условные знаки и обозначения:

Условные обозначения представлены на листе 121

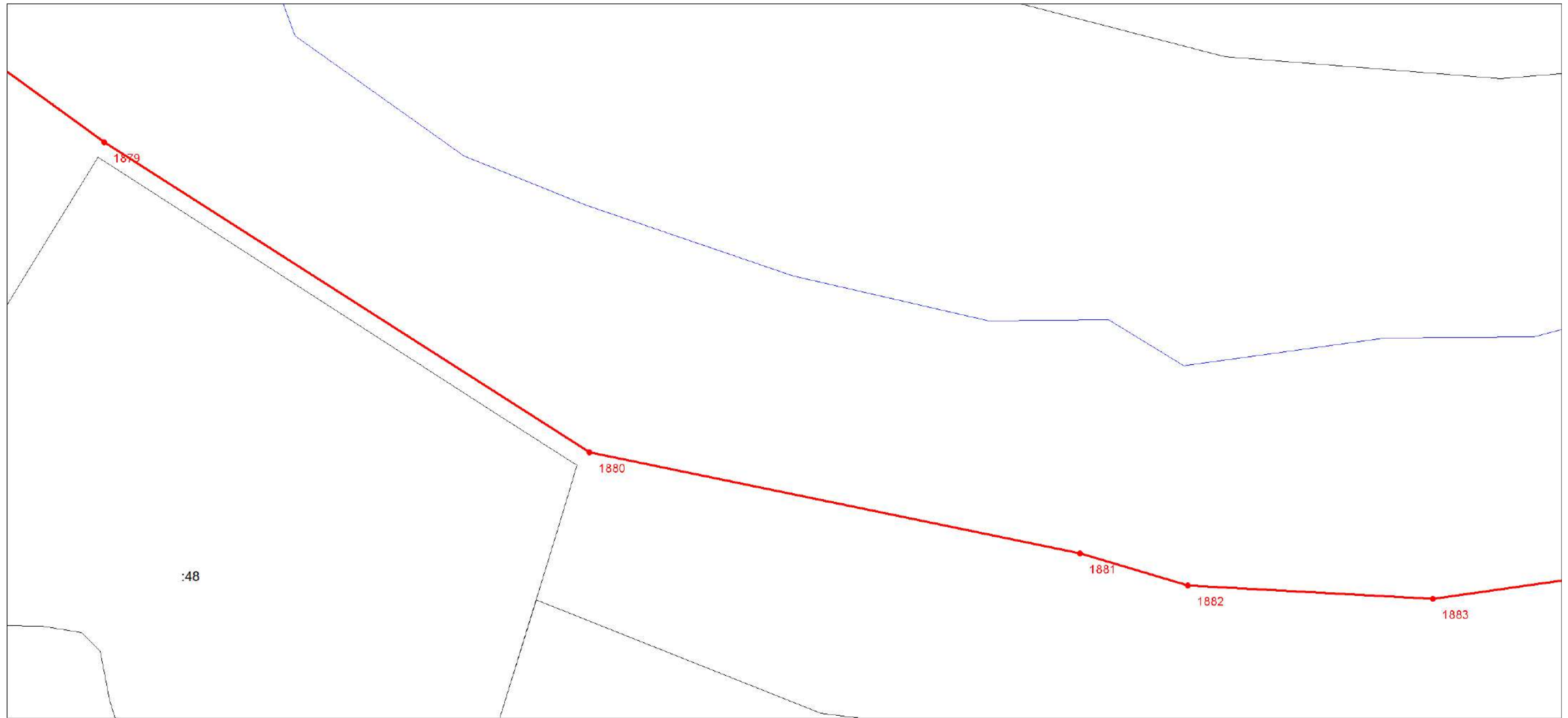
План границ объекта
Выносной лист № 24



Масштаб 1:1500

Используемые условные знаки и обозначения:

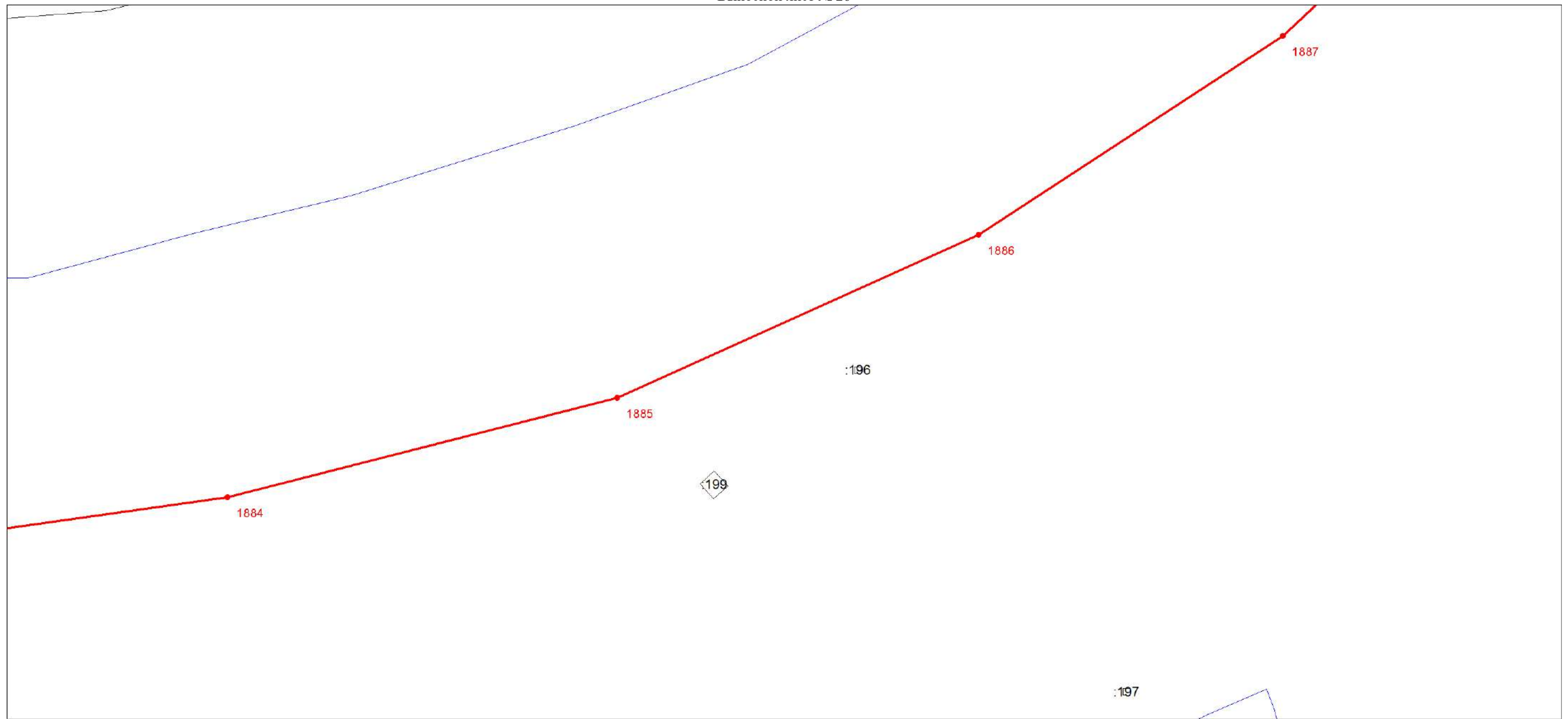
Условные обозначения представлены на листе 121



Масштаб 1:1500

Используемые условные знаки и обозначения:

Условные обозначения представлены на листе 121



Масштаб 1:1500

Используемые условные знаки и обозначения:

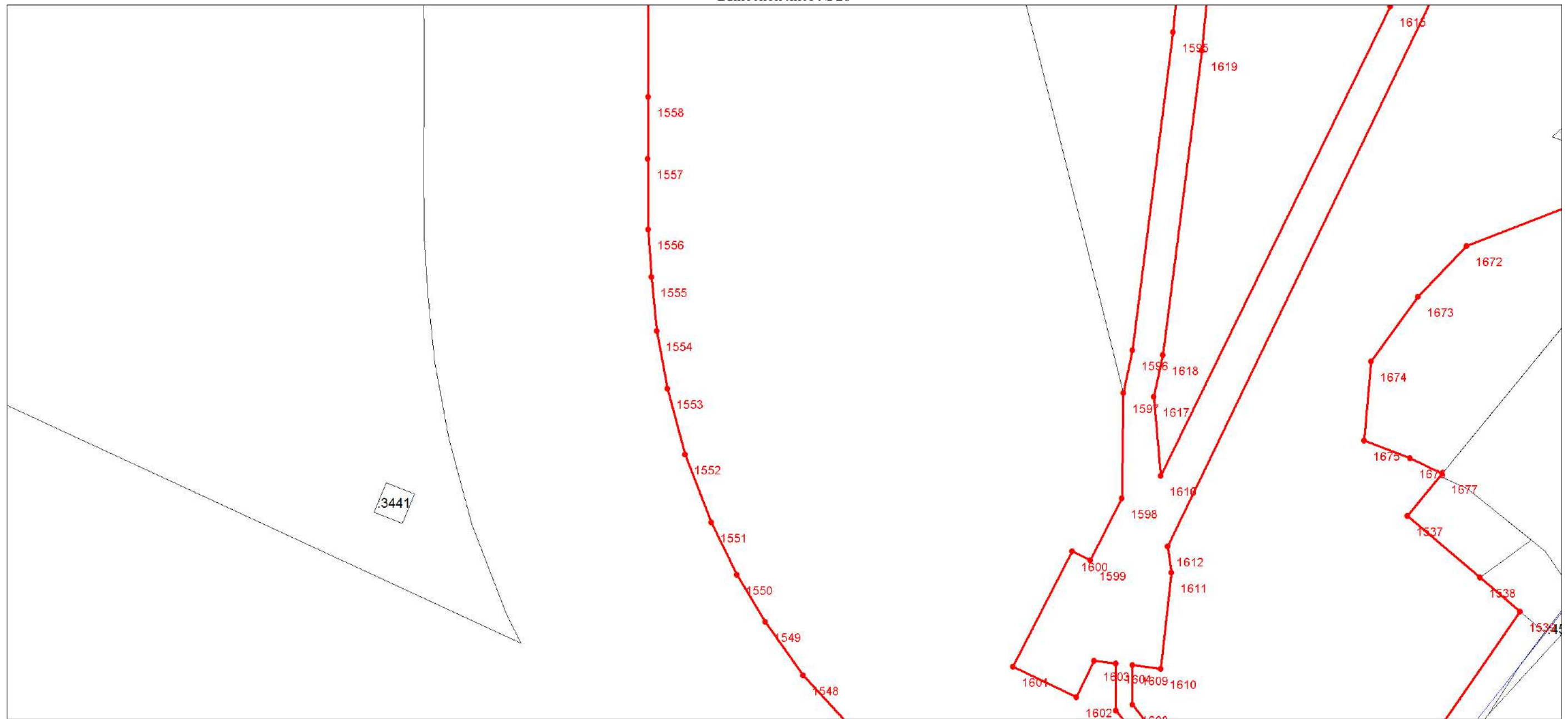
Условные обозначения представлены на листе 121



Масштаб 1:1500

Используемые условные знаки и обозначения:

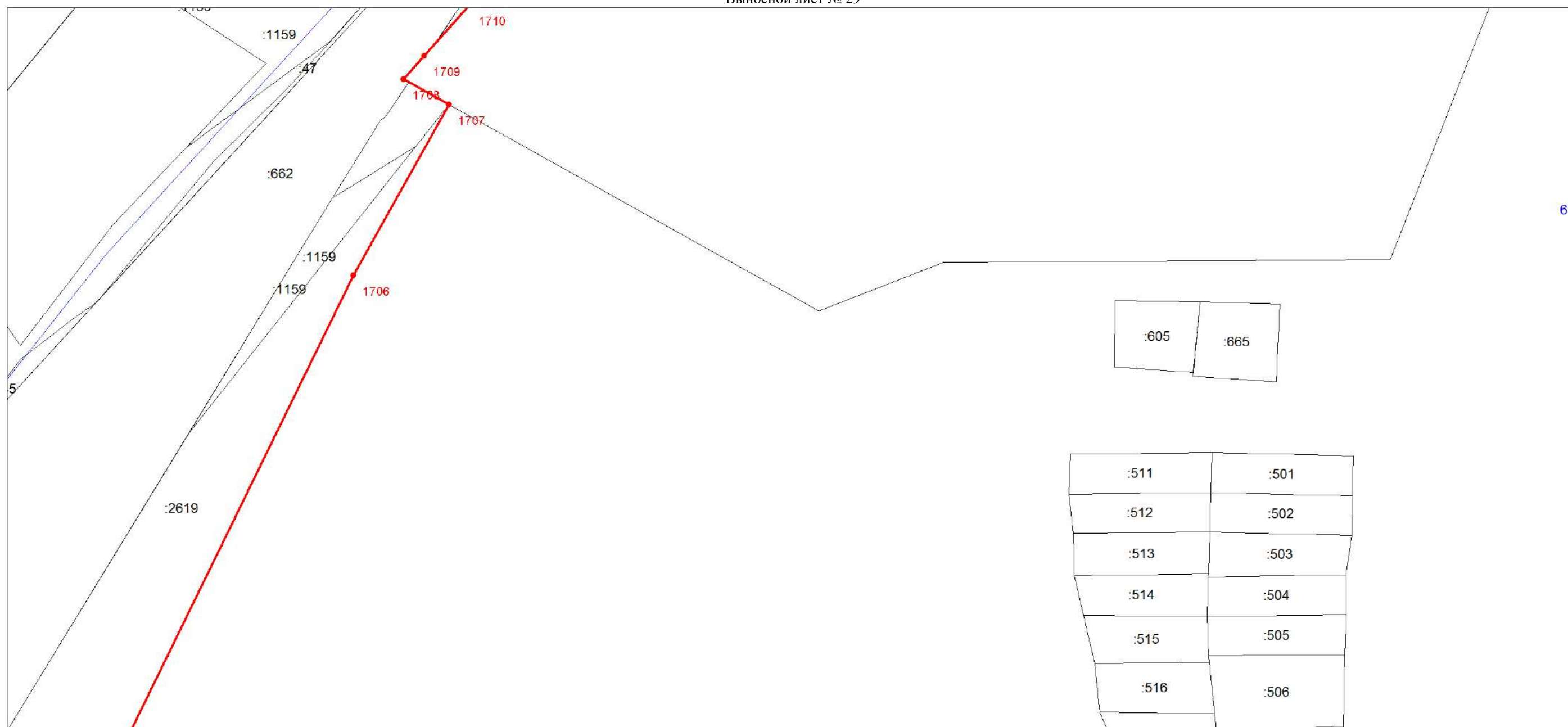
Условные обозначения представлены на листе 121



Масштаб 1:1500

Используемые условные знаки и обозначения:

Условные обозначения представлены на листе 121



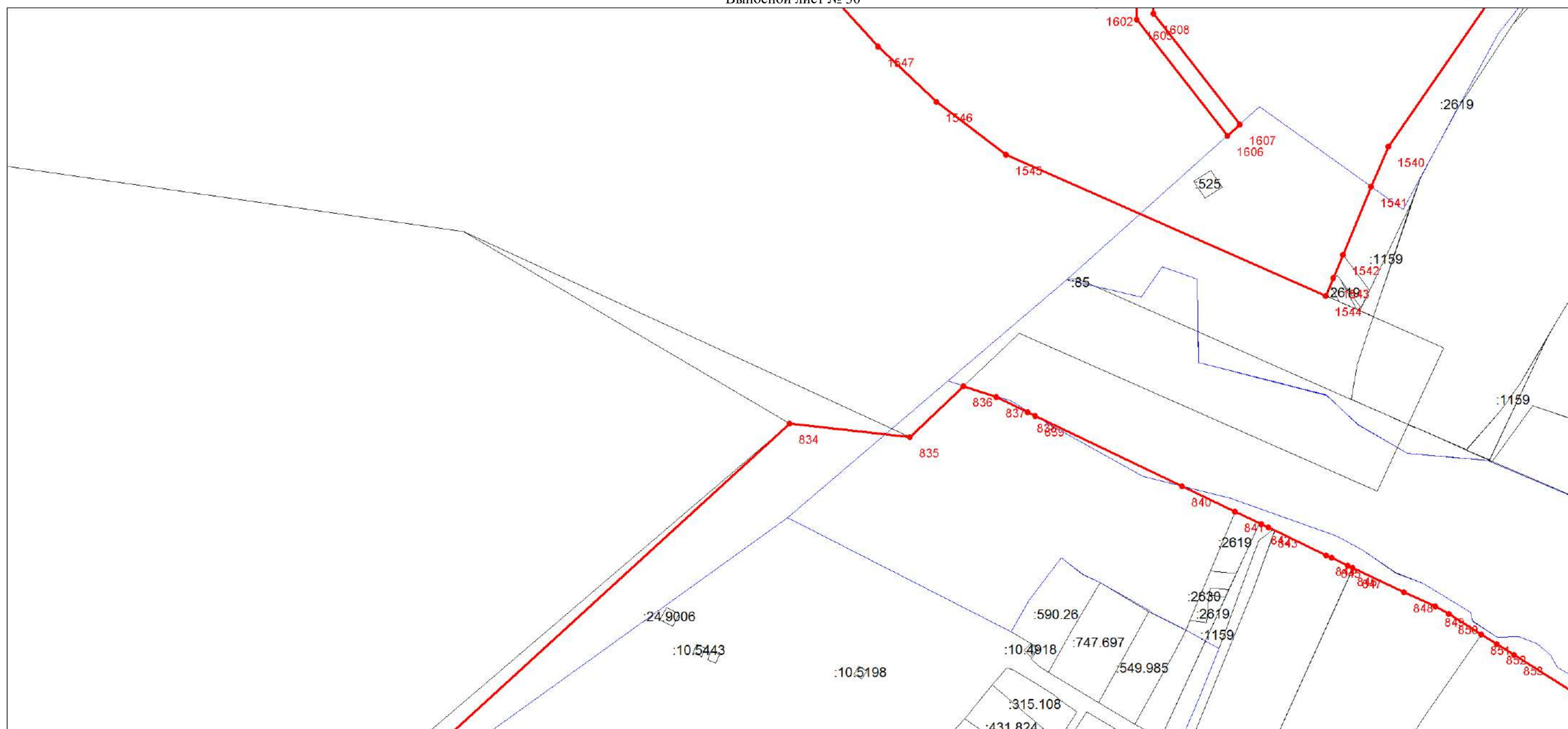
Масштаб 1:1500

Используемые условные знаки и обозначения:

Условные обозначения представлены на листе 121

План границ объекта

Выносной лист № 30



Масштаб 1:1500

Используемые условные знаки и обозначения:

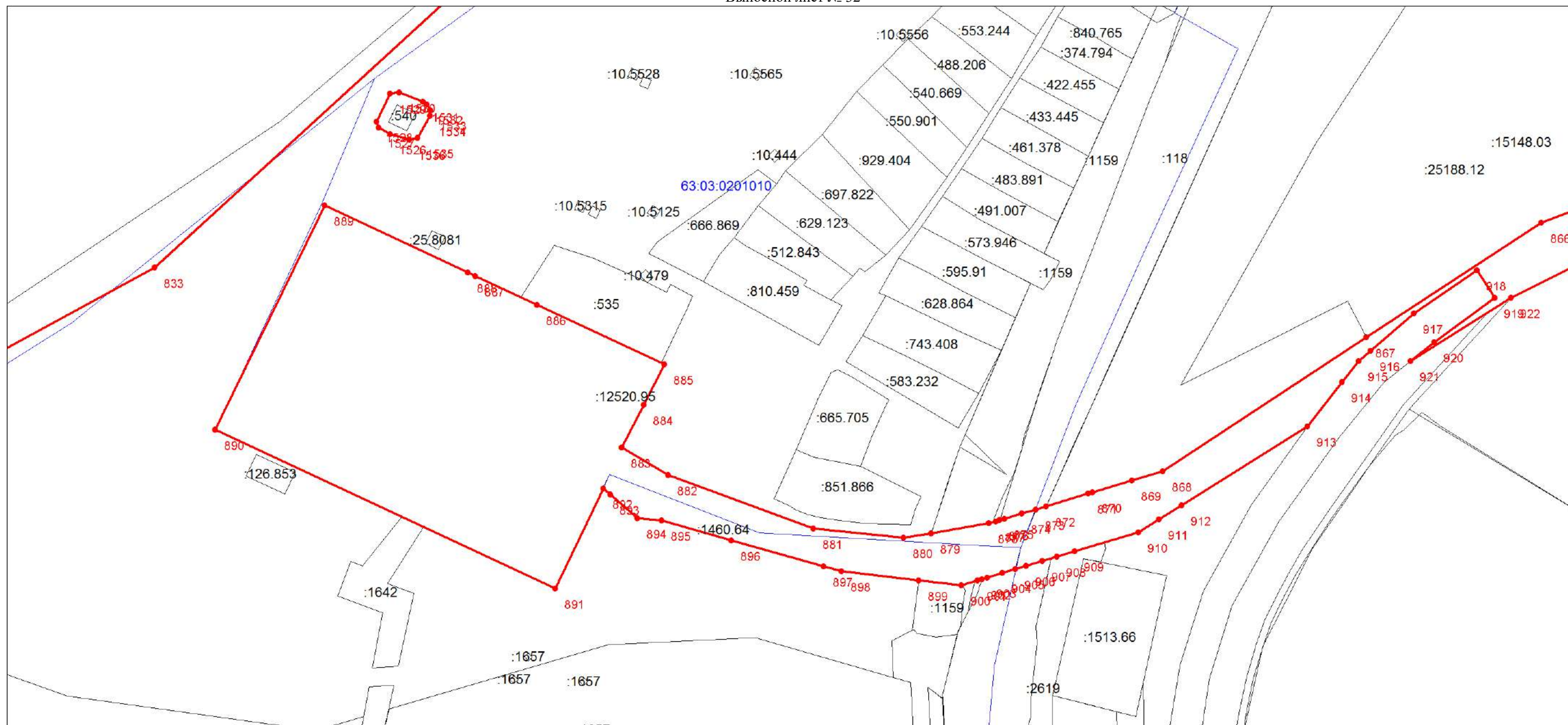
Условные обозначения представлены на листе 121



Масштаб 1:1500

Используемые условные знаки и обозначения:

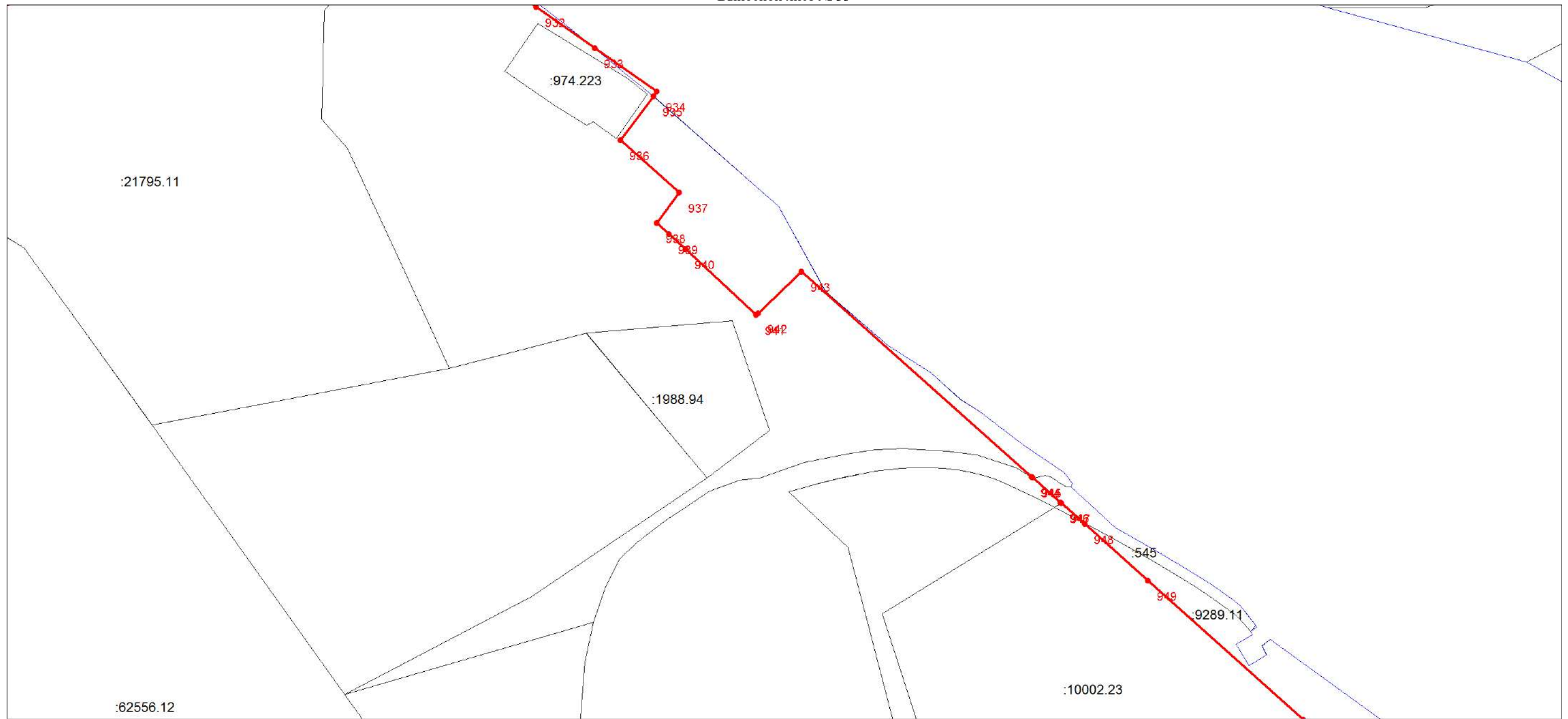
Условные обозначения представлены на листе 121



Масштаб 1:1500

Используемые условные знаки и обозначения:

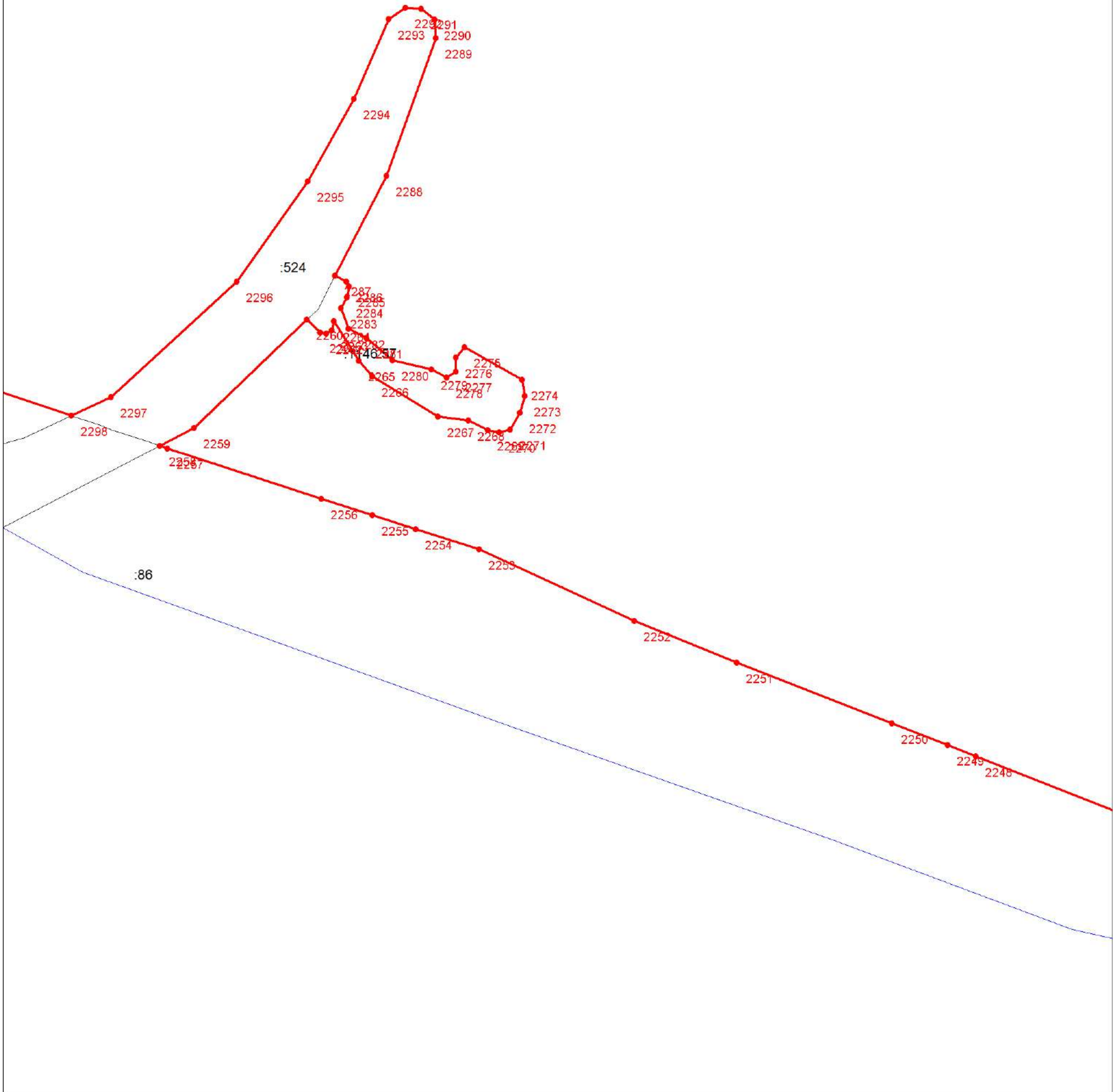
Условные обозначения представлены на листе 121



Масштаб 1:1500

Используемые условные знаки и обозначения:

Условные обозначения представлены на листе 121



Масштаб 1:1500

Используемые условные знаки и обозначения:

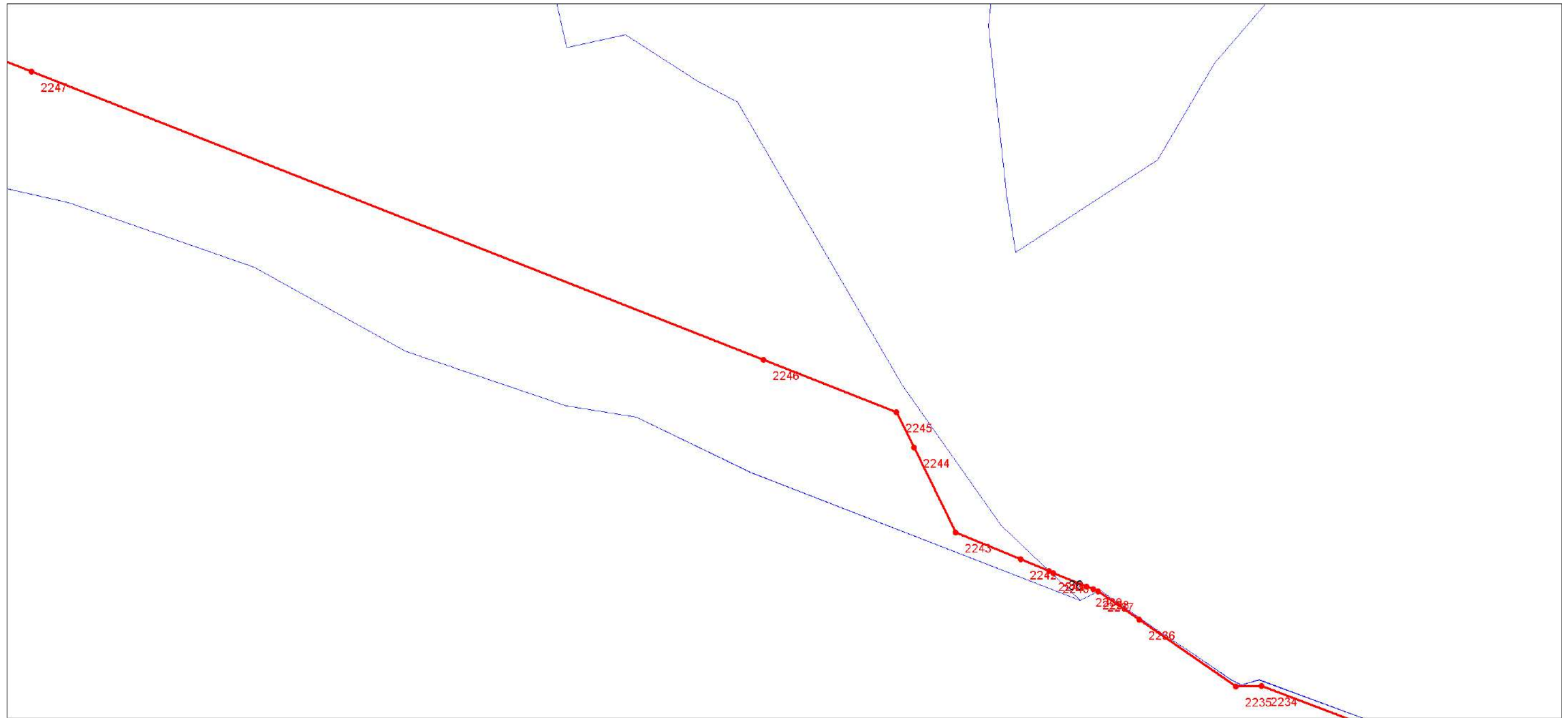
Условные обозначения представлены на листе 121



Масштаб 1:1500

Используемые условные знаки и обозначения:

Условные обозначения представлены на листе 121



Масштаб 1:1500

Используемые условные знаки и обозначения:

Условные обозначения представлены на листе 121



Масштаб 1:1500

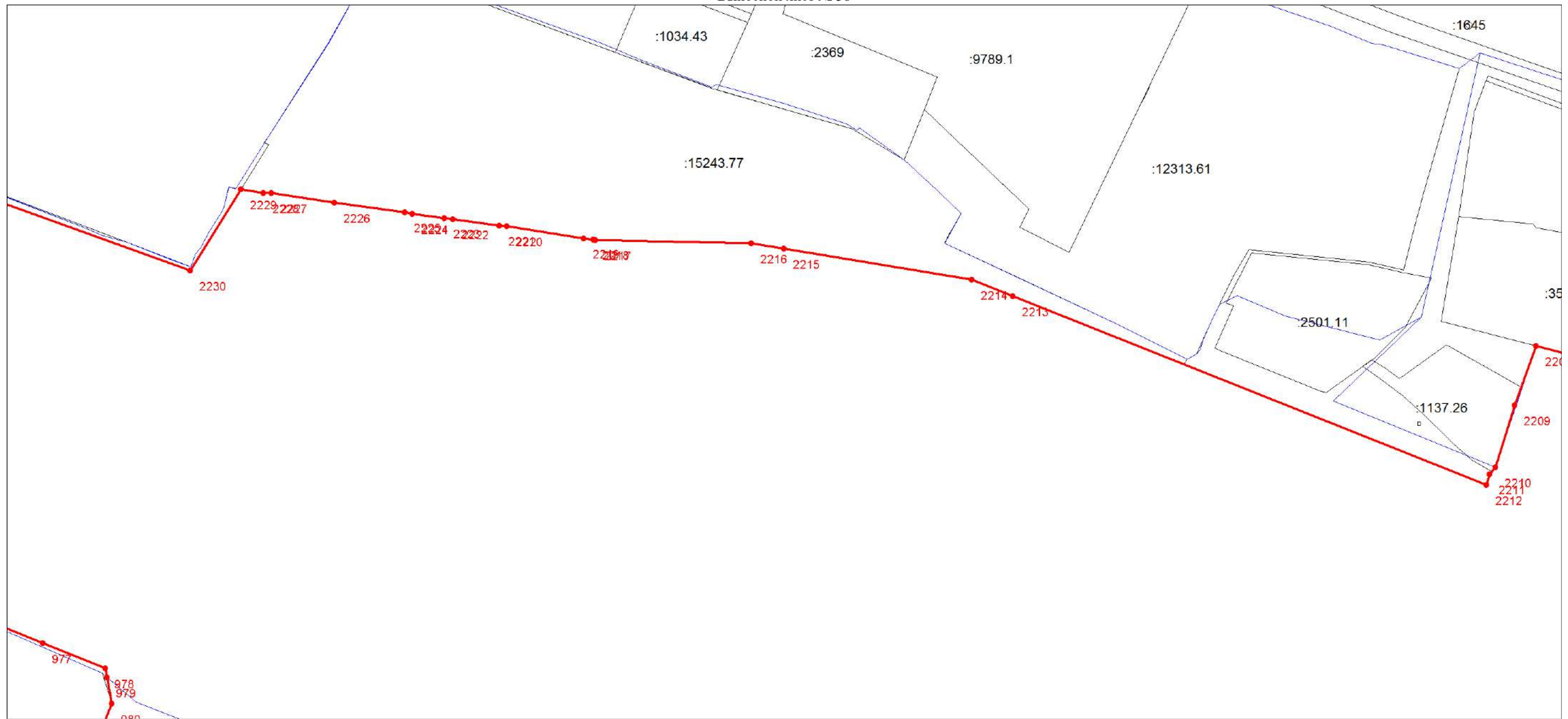
Используемые условные знаки и обозначения:

Условные обозначения представлены на листе 121

Раздел 4

План границ объекта

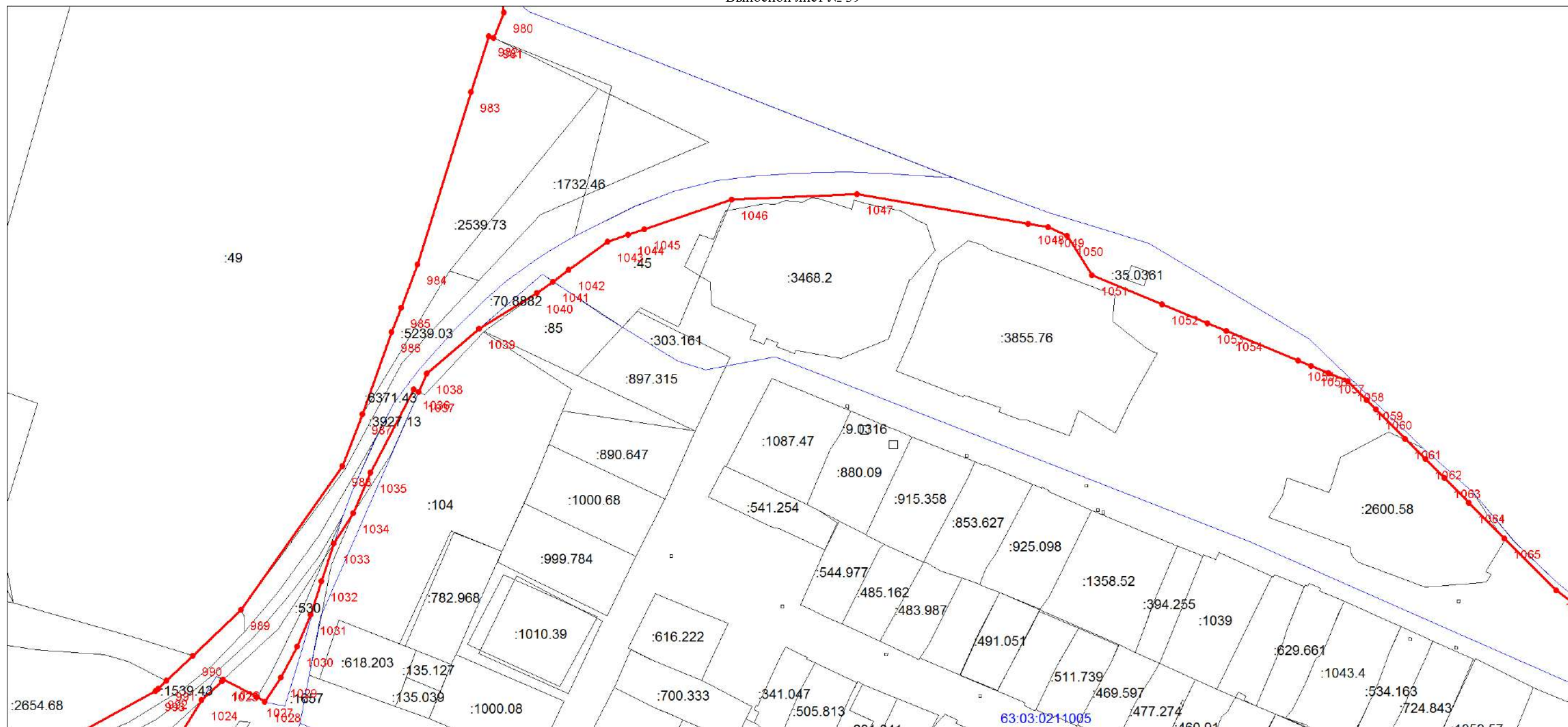
Выносной лист № 38



Масштаб 1:1500

Используемые условные знаки и обозначения:

Условные обозначения представлены на листе 121



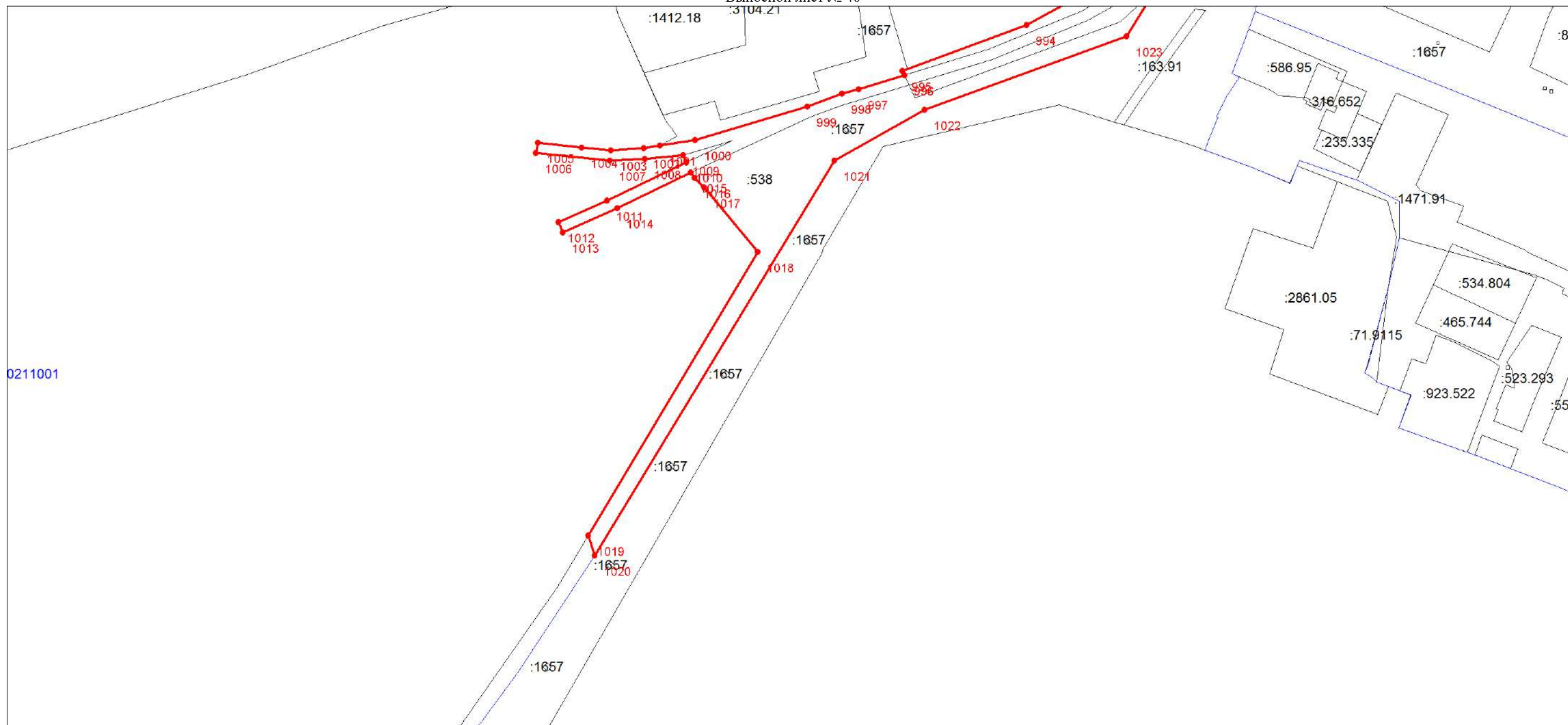
Масштаб 1:1500

Используемые условные знаки и обозначения:

Условные обозначения представлены на листе 121

План границ объекта

Выносной лист № 40



Масштаб 1:1500

Используемые условные знаки и обозначения:

Условные обозначения представлены на листе 121

План границ объекта

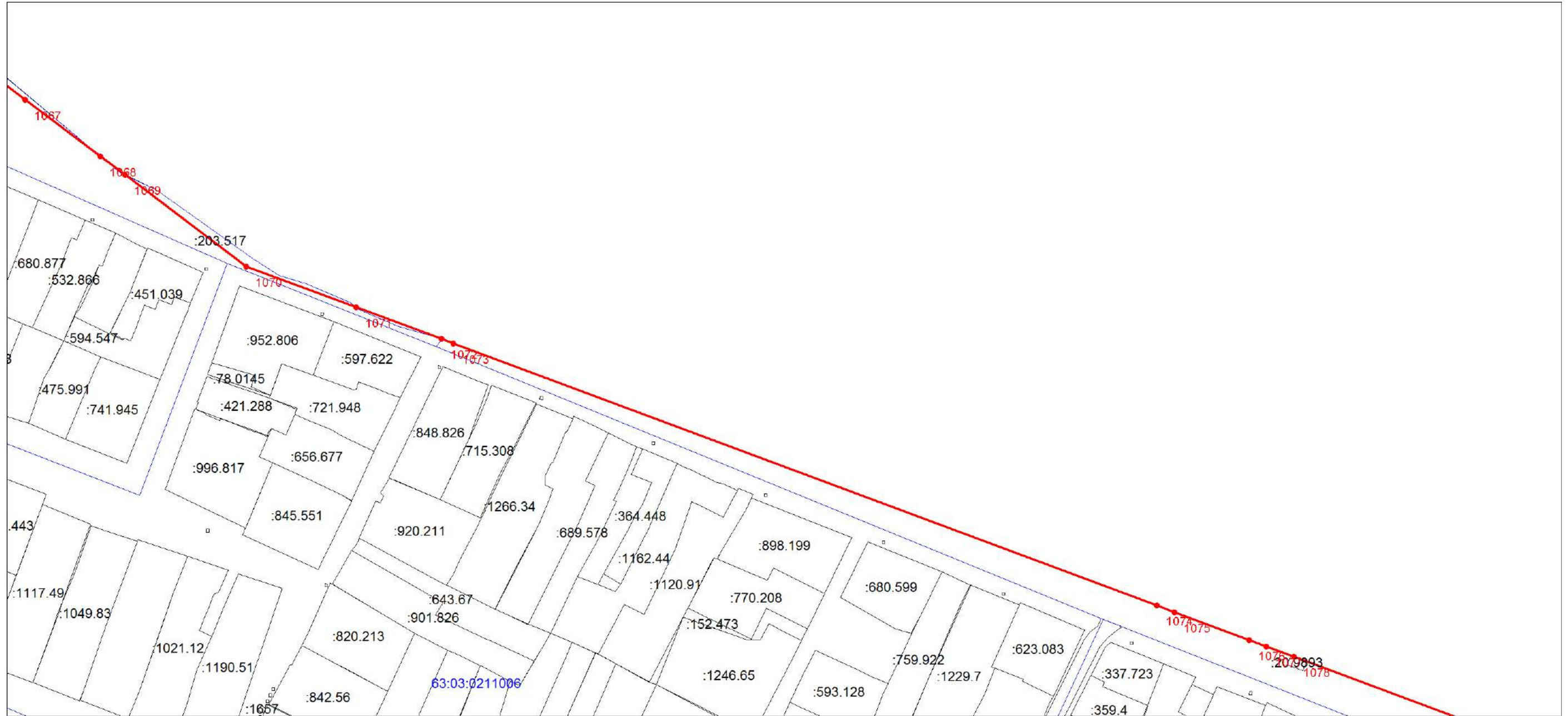
Выносной лист № 41



Масштаб 1:1500

Используемые условные знаки и обозначения:

Условные обозначения представлены на листе 121



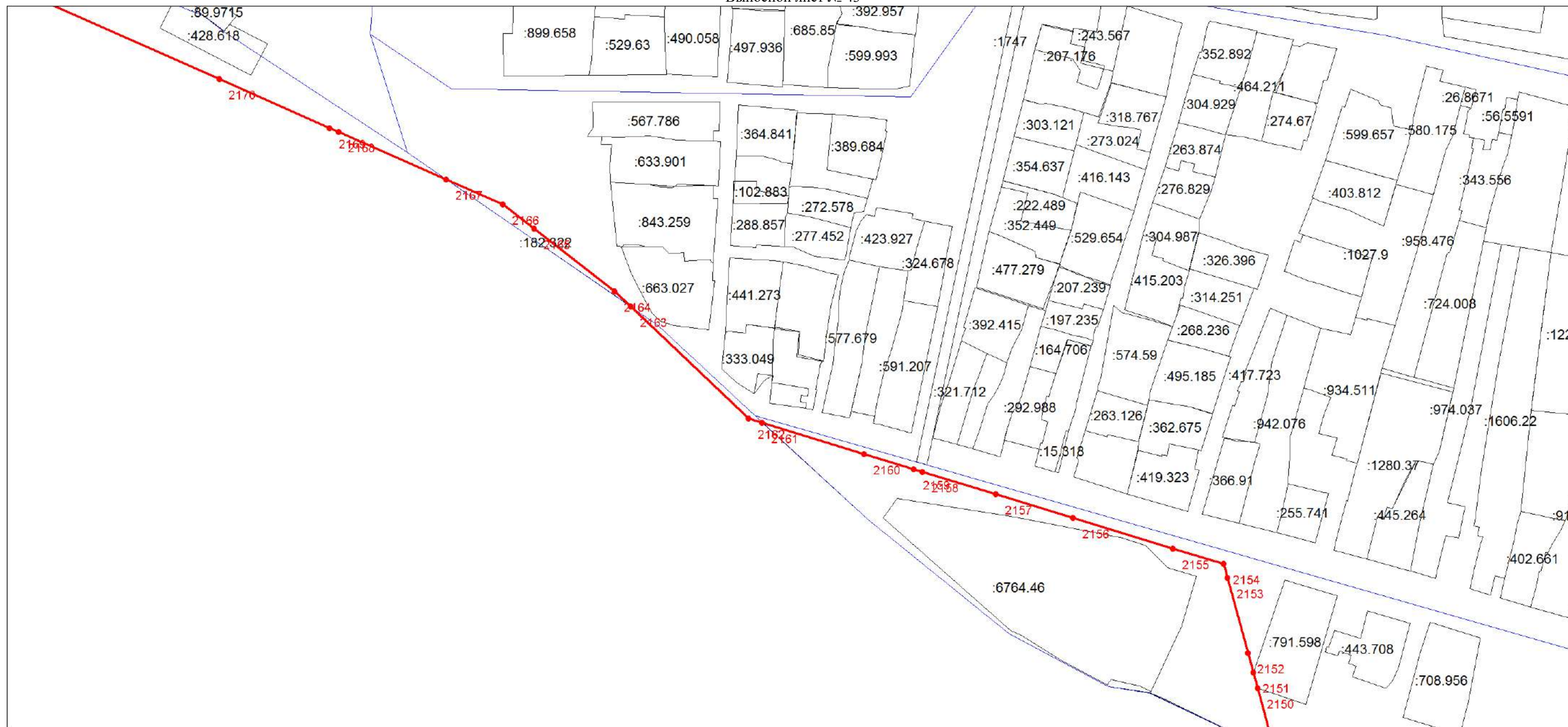
Масштаб 1:1500

Используемые условные знаки и обозначения:

Условные обозначения представлены на листе 121

План границ объекта

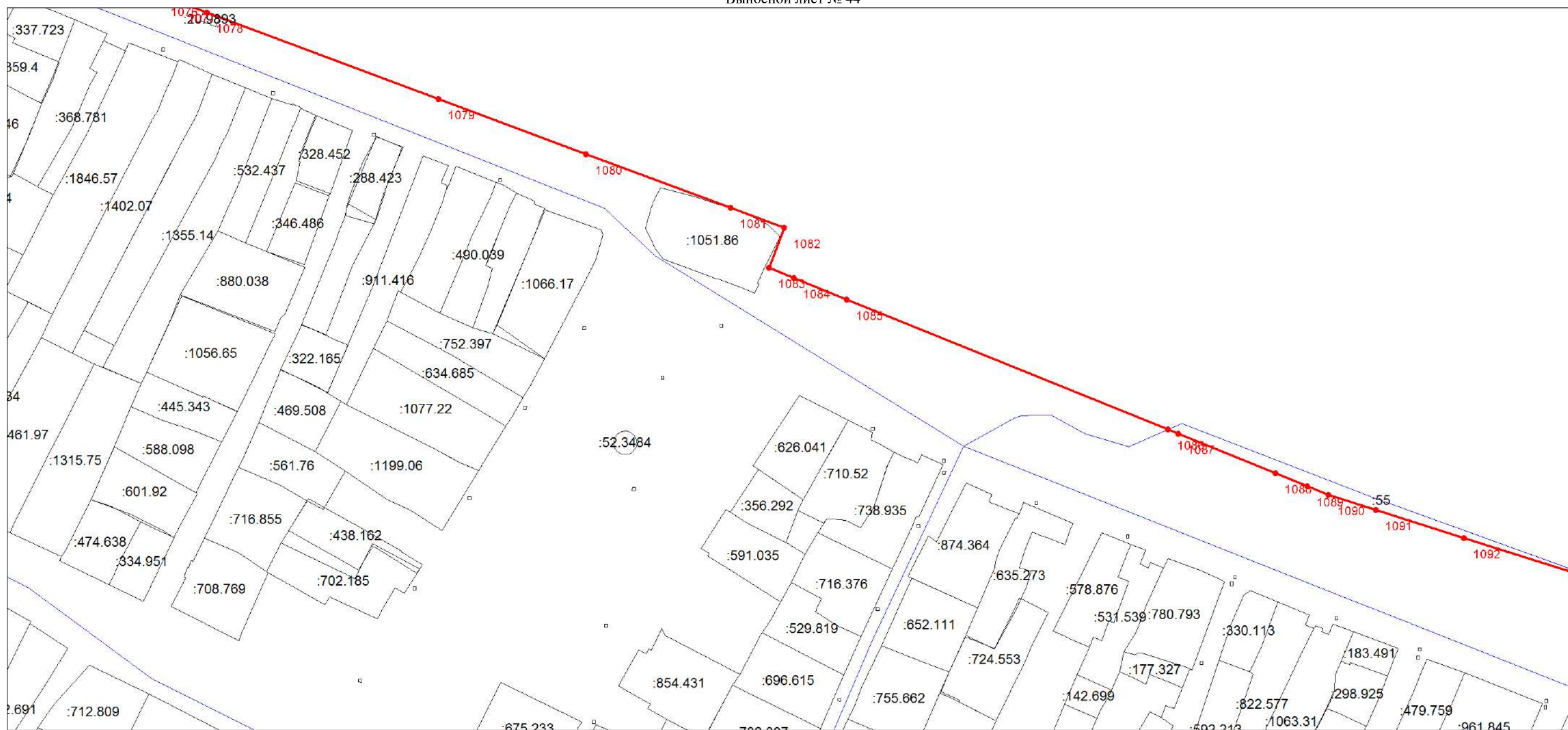
Выносной лист № 43



Масштаб 1:1500

Используемые условные знаки и обозначения:

Условные обозначения представлены на листе 121

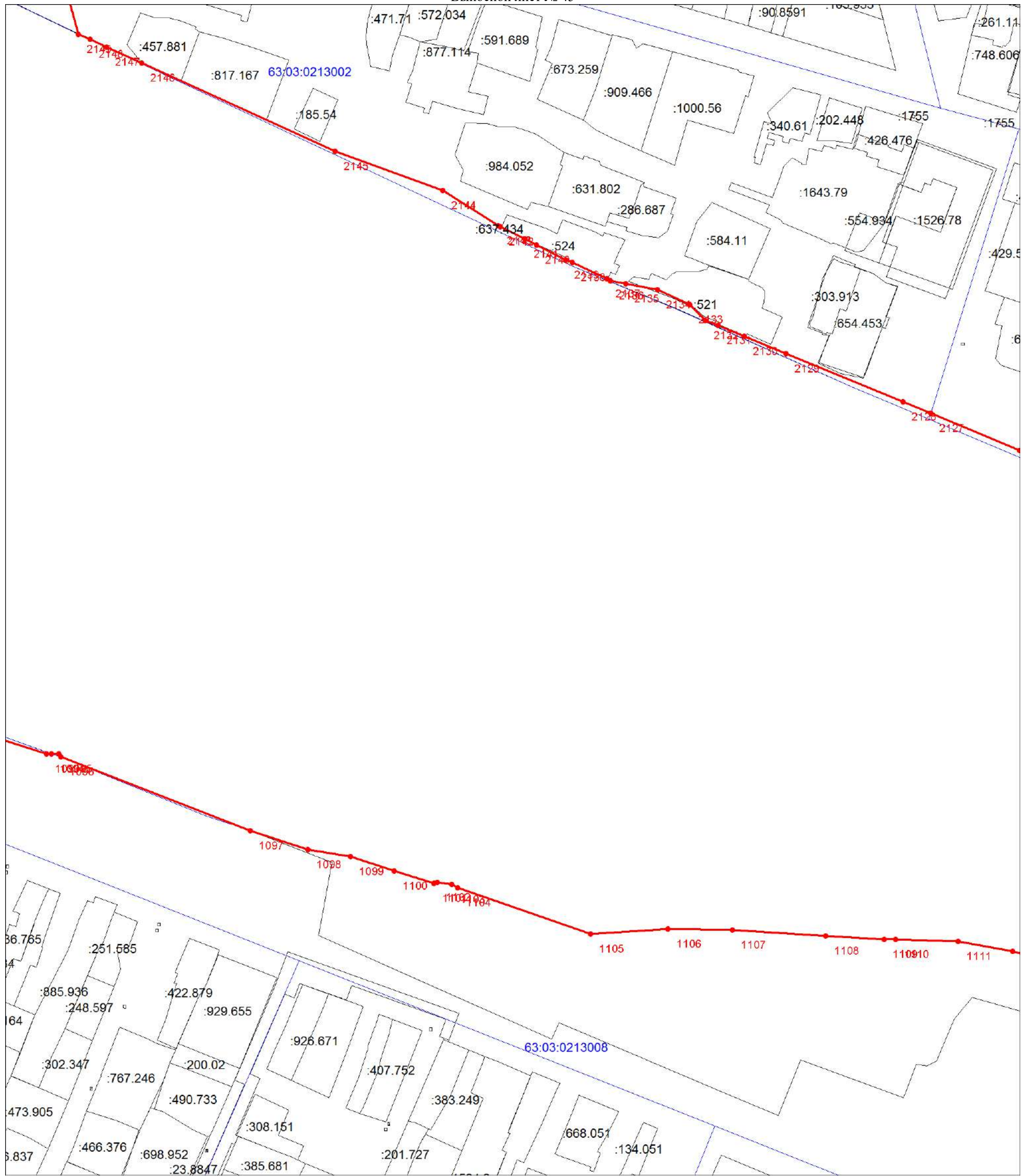


Масштаб 1:1500

Используемые условные знаки и обозначения:

Условные обозначения представлены на листе 121

План границ объекта
Выносной лист № 45



Масштаб 1:1500

Используемые условные знаки и обозначения:

Условные обозначения представлены на листе 121

План границ объекта

Выносной лист № 46



Масштаб 1:1500

Используемые условные знаки и обозначения:

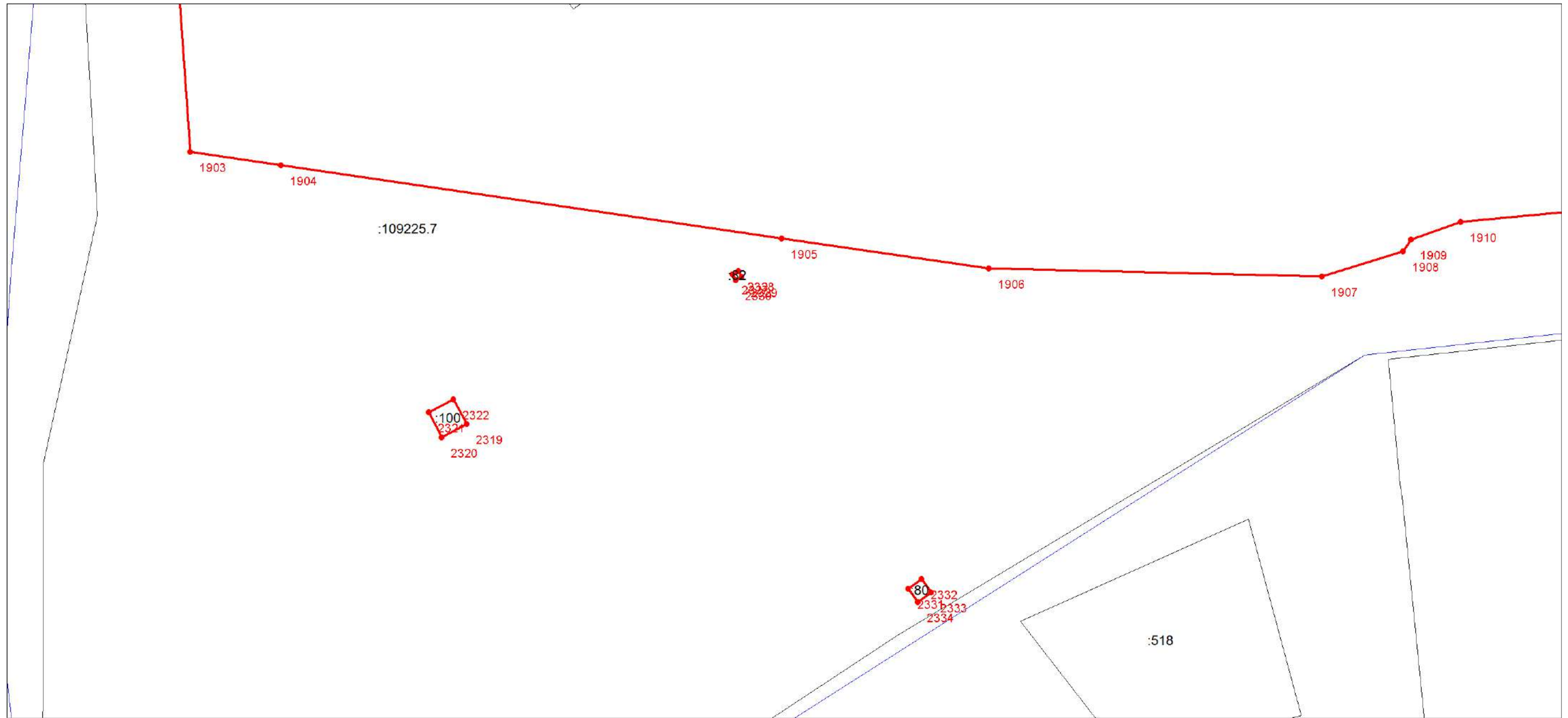
Условные обозначения представлены на листе 121



Масштаб 1:1500

Используемые условные знаки и обозначения:

Условные обозначения представлены на листе 121



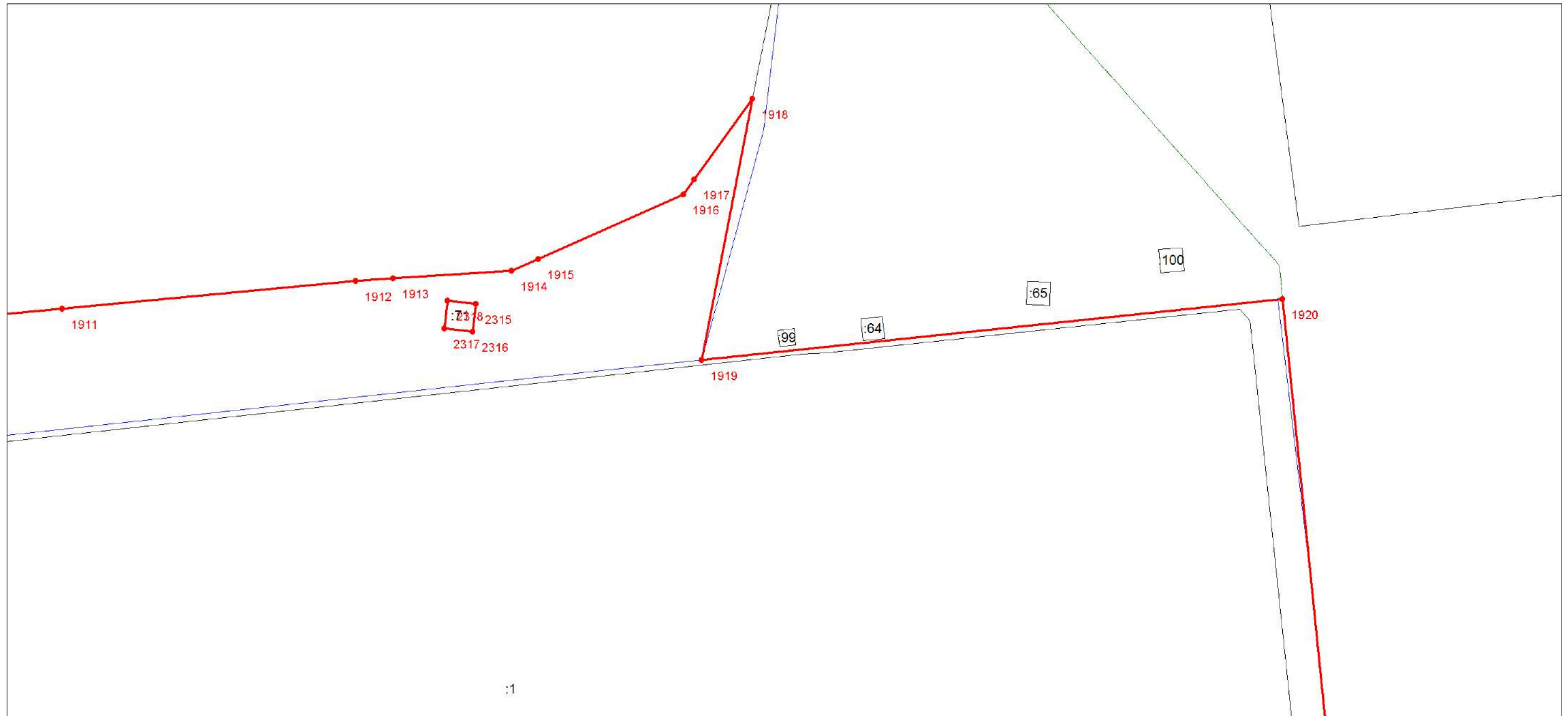
Масштаб 1:1500

Используемые условные знаки и обозначения:

Условные обозначения представлены на листе 121

План границ объекта

Выносной лист № 49

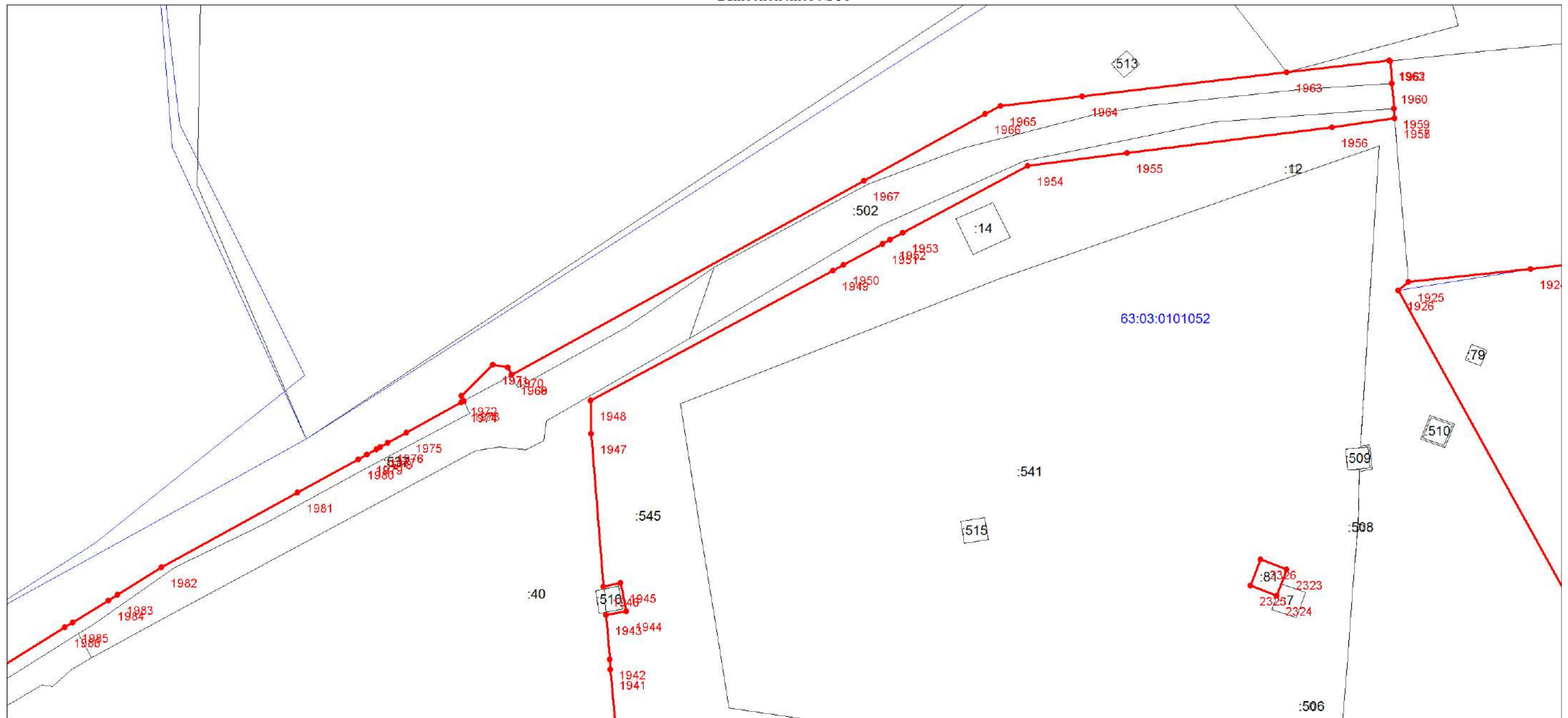


:1

Масштаб 1:1500

Используемые условные знаки и обозначения:

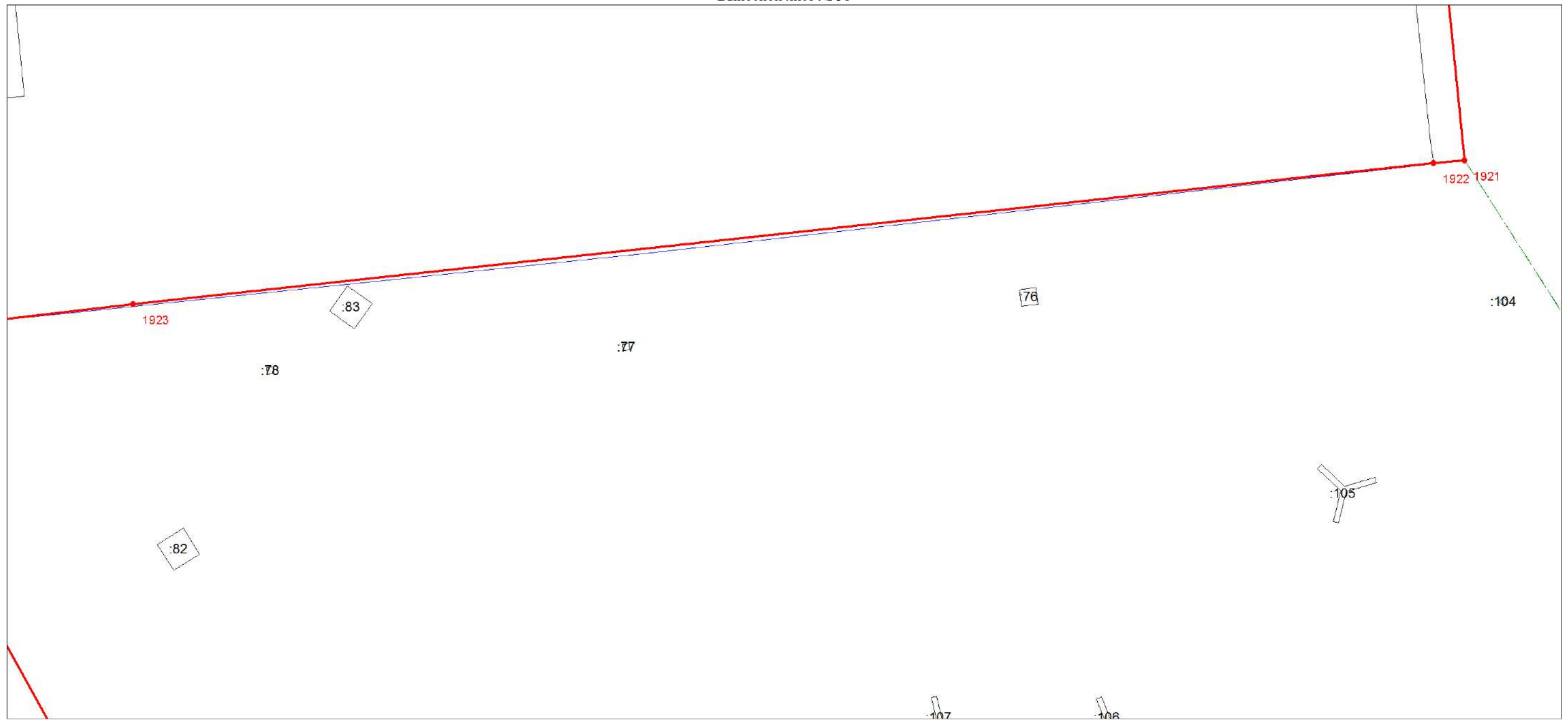
Условные обозначения представлены на листе 121



Масштаб 1:1500

Используемые условные знаки и обозначения:

Условные обозначения представлены на листе 121



Масштаб 1:1500

Используемые условные знаки и обозначения:

Условные обозначения представлены на листе 121

План границ объекта

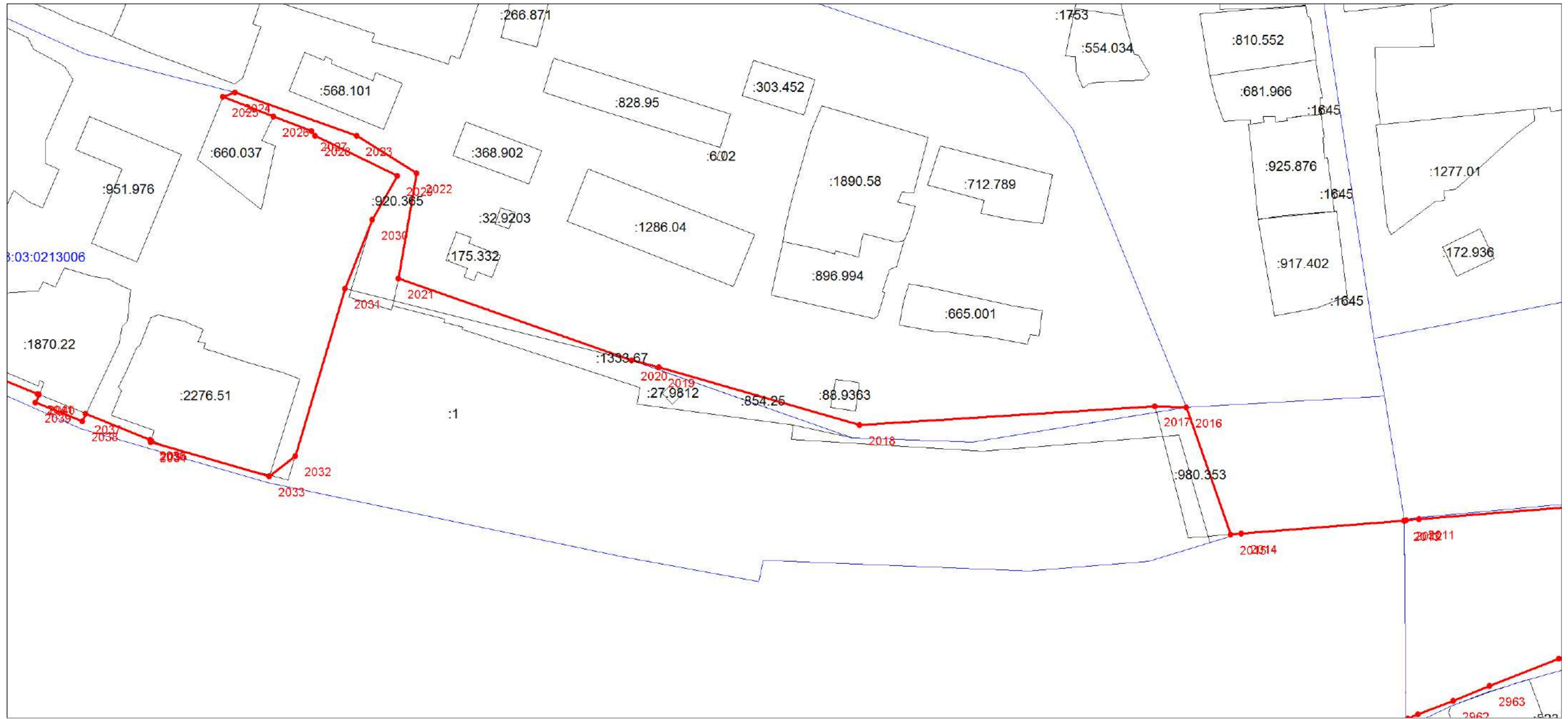
Выносной лист № 52



Масштаб 1:1500

Используемые условные знаки и обозначения:

Условные обозначения представлены на листе 121



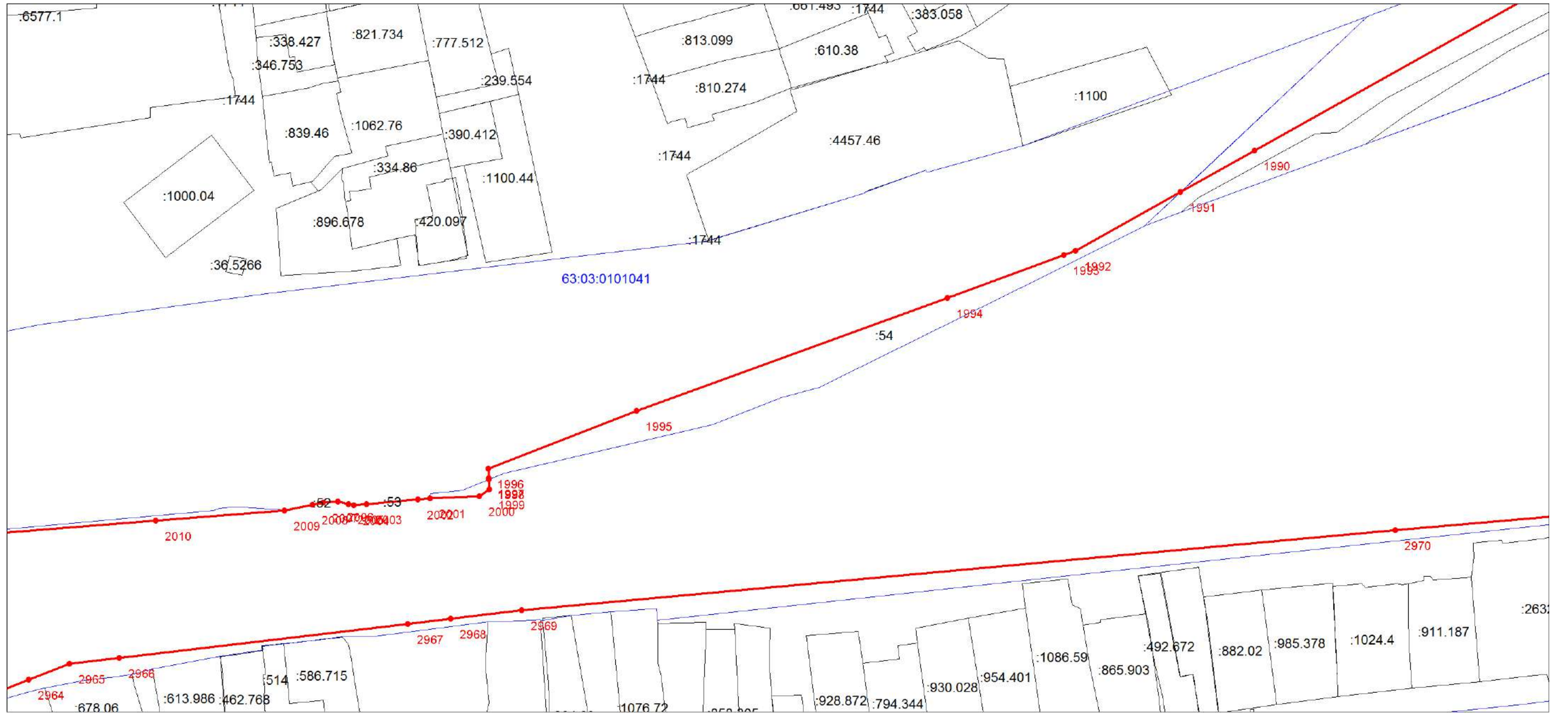
Масштаб 1:1500

Используемые условные знаки и обозначения:

Условные обозначения представлены на листе 121

План границ объекта

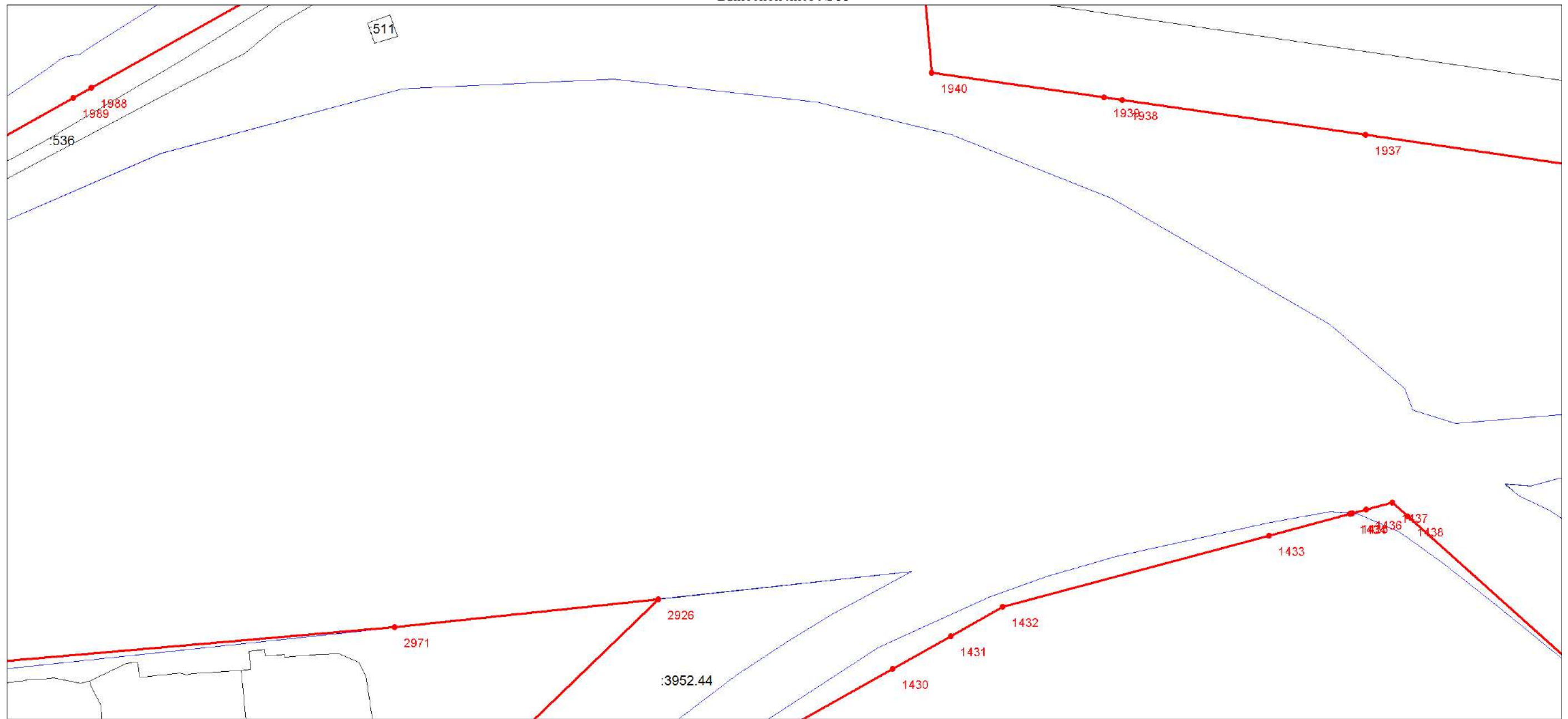
Выносной лист № 54



Масштаб 1:1500

Используемые условные знаки и обозначения:

Условные обозначения представлены на листе 121

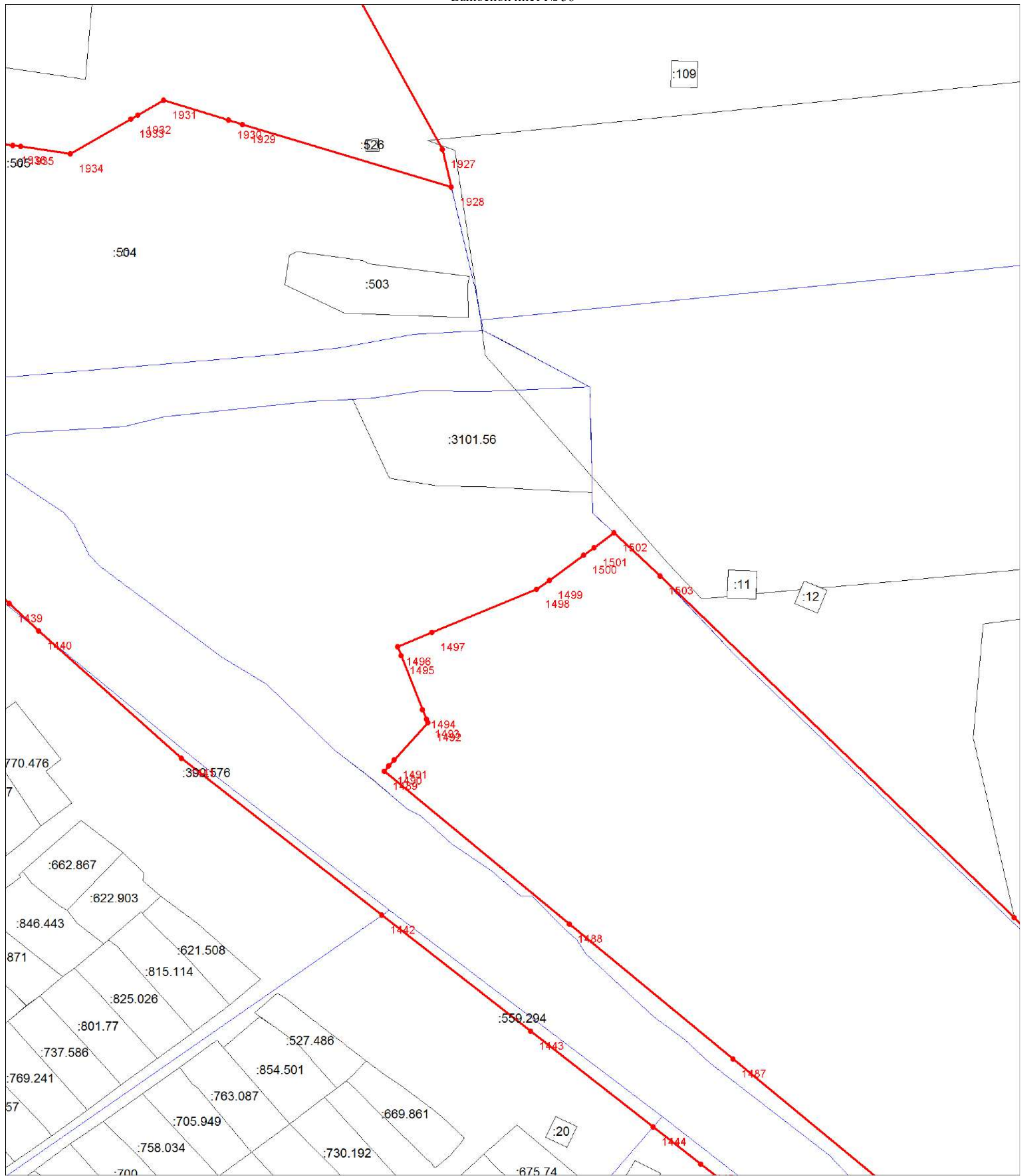


Масштаб 1:1500

Используемые условные знаки и обозначения:

Условные обозначения представлены на листе 121

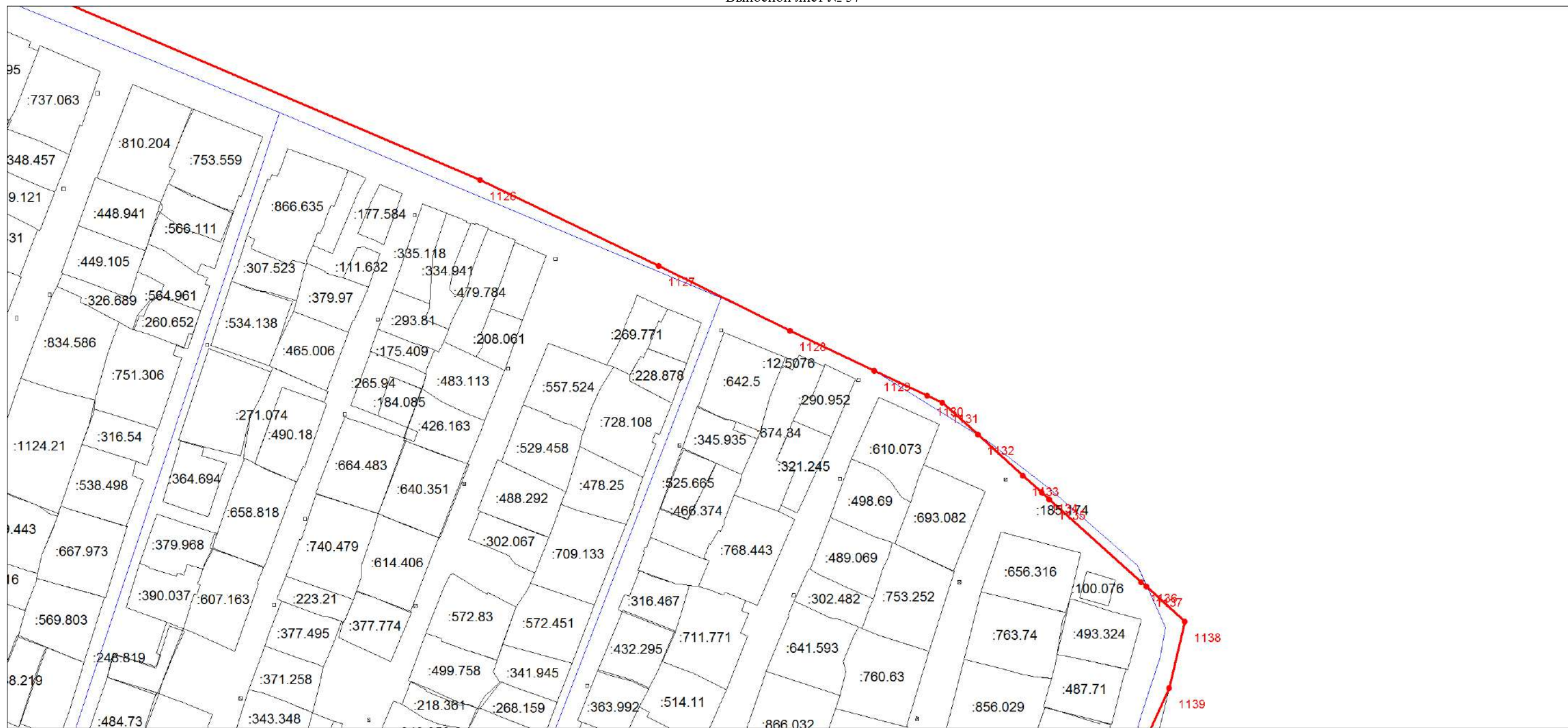
План границ объекта
Выносной лист № 56



Масштаб 1:1500

Используемые условные знаки и обозначения:


Условные обозначения представлены на листе 121



Масштаб 1:1500

Используемые условные знаки и обозначения:

Условные обозначения представлены на листе 121



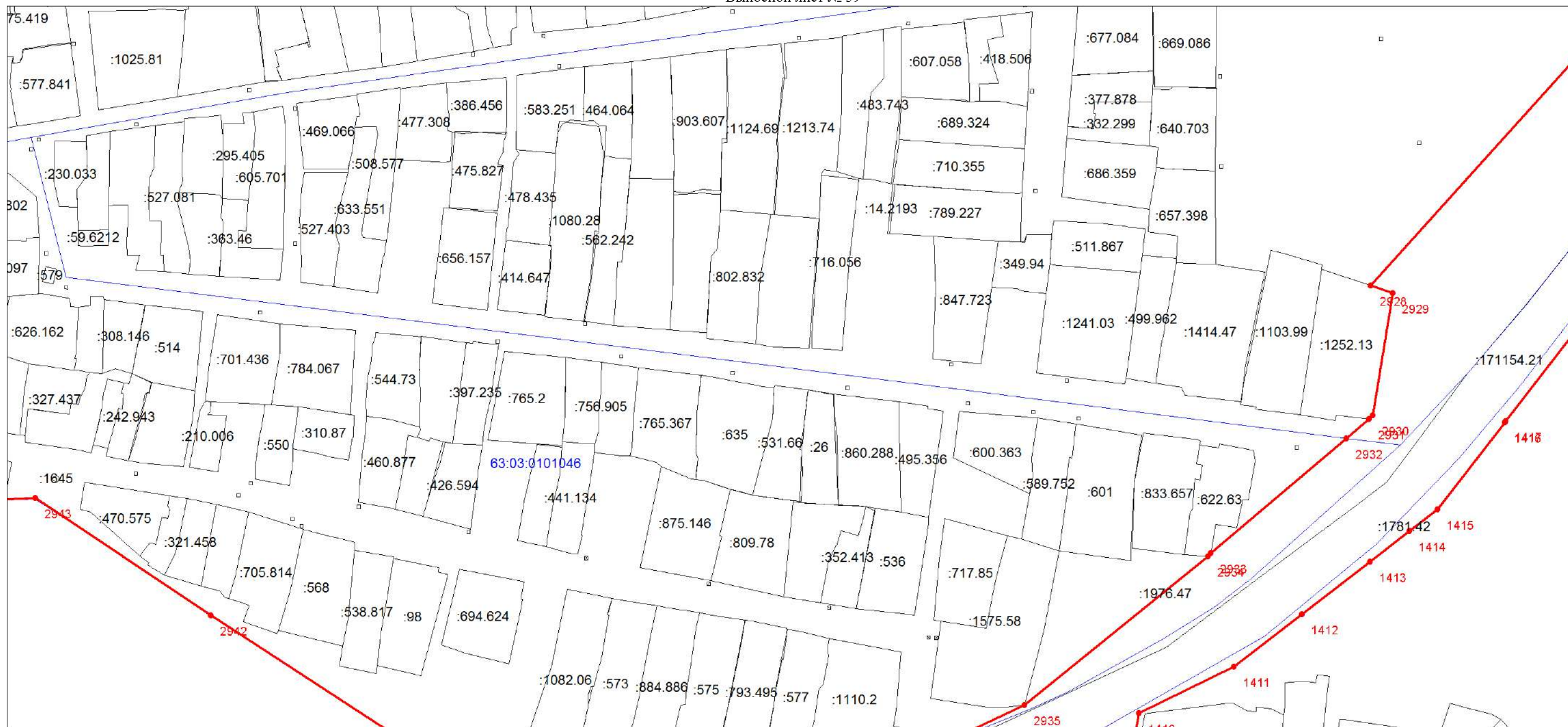
Масштаб 1:1500

Используемые условные знаки и обозначения:

Условные обозначения представлены на листе 121

План границ объекта

Выносной лист № 59

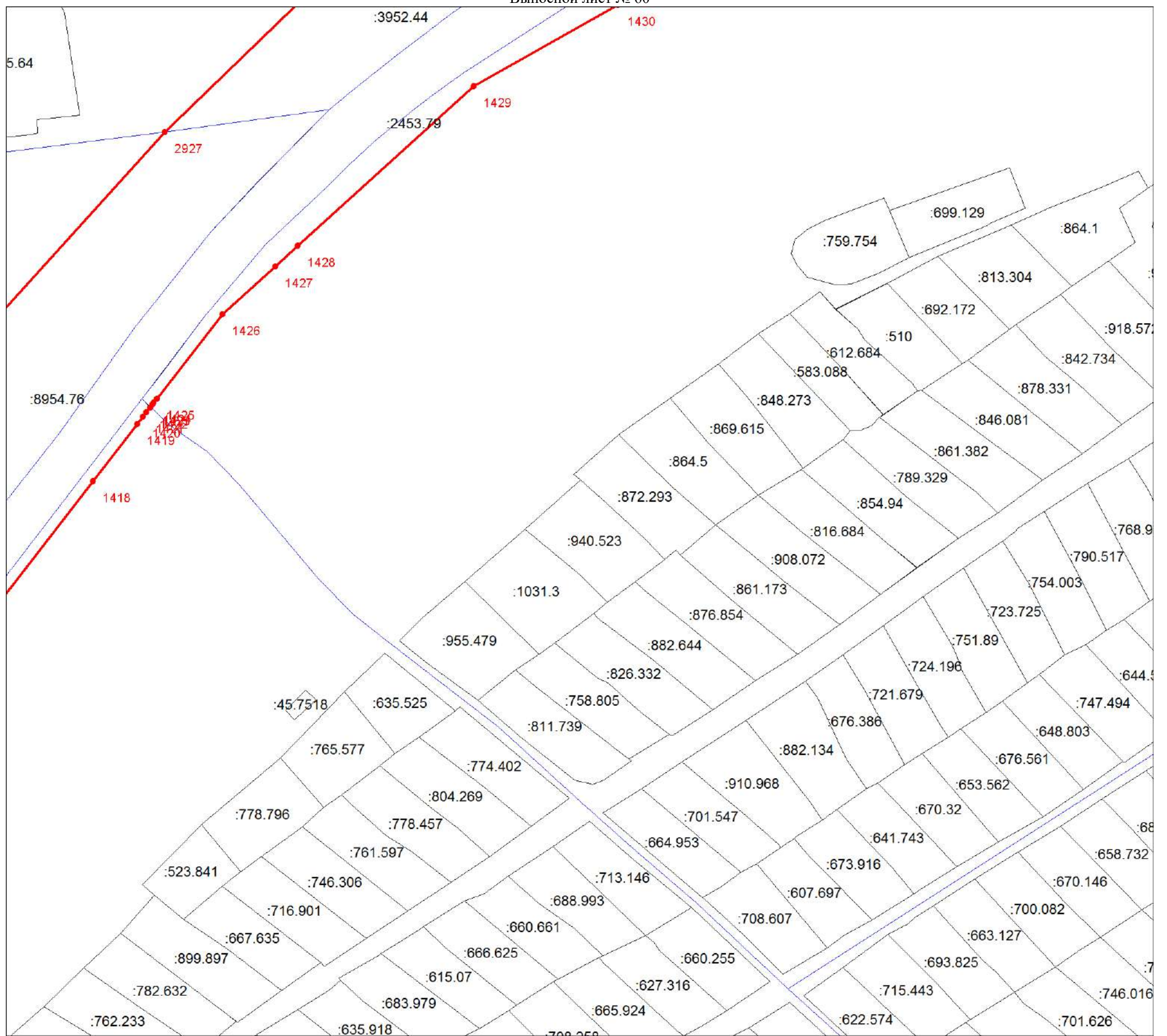


Масштаб 1:1500

Используемые условные знаки и обозначения:

Условные обозначения представлены на листе 121

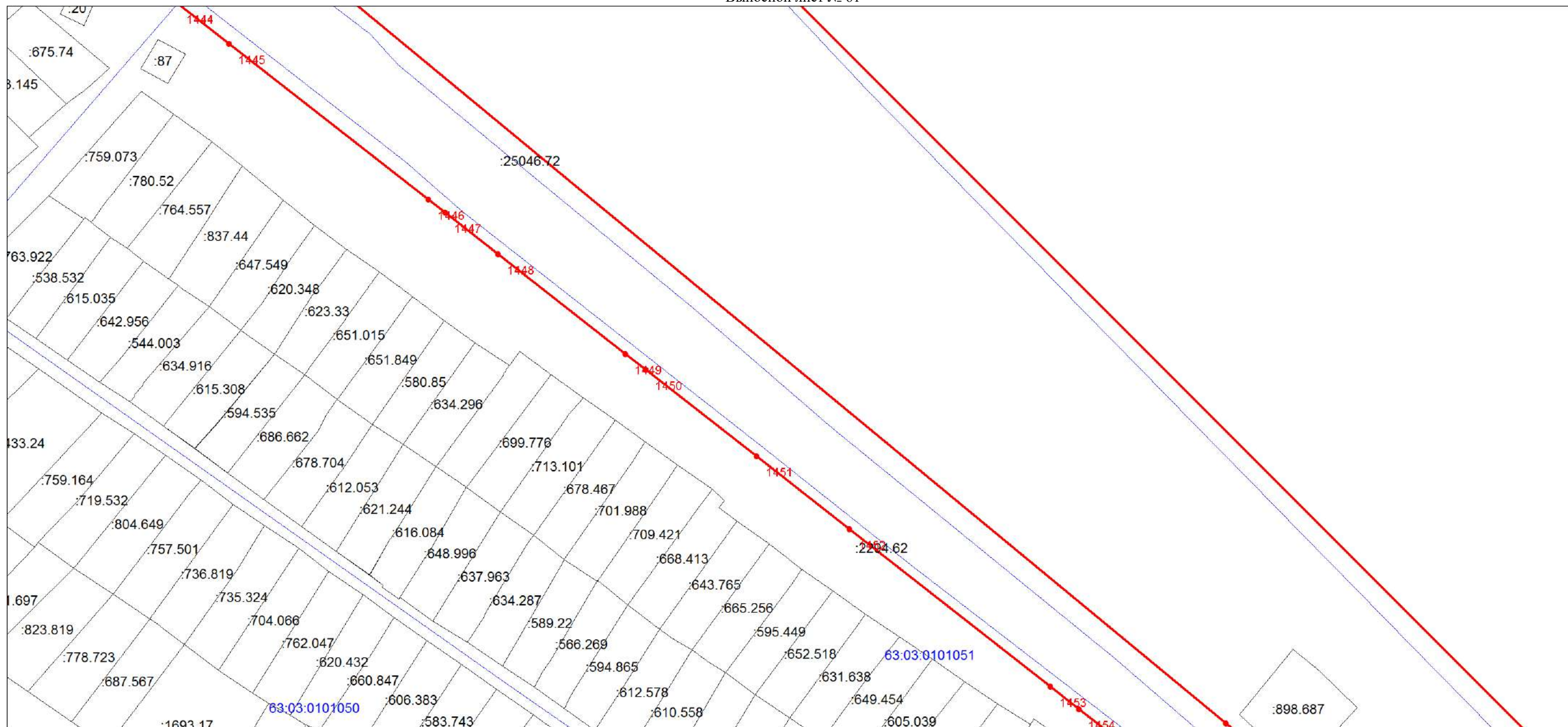
План границ объекта
Выносной лист № 60



Масштаб 1:1500

Используемые условные знаки и обозначения:

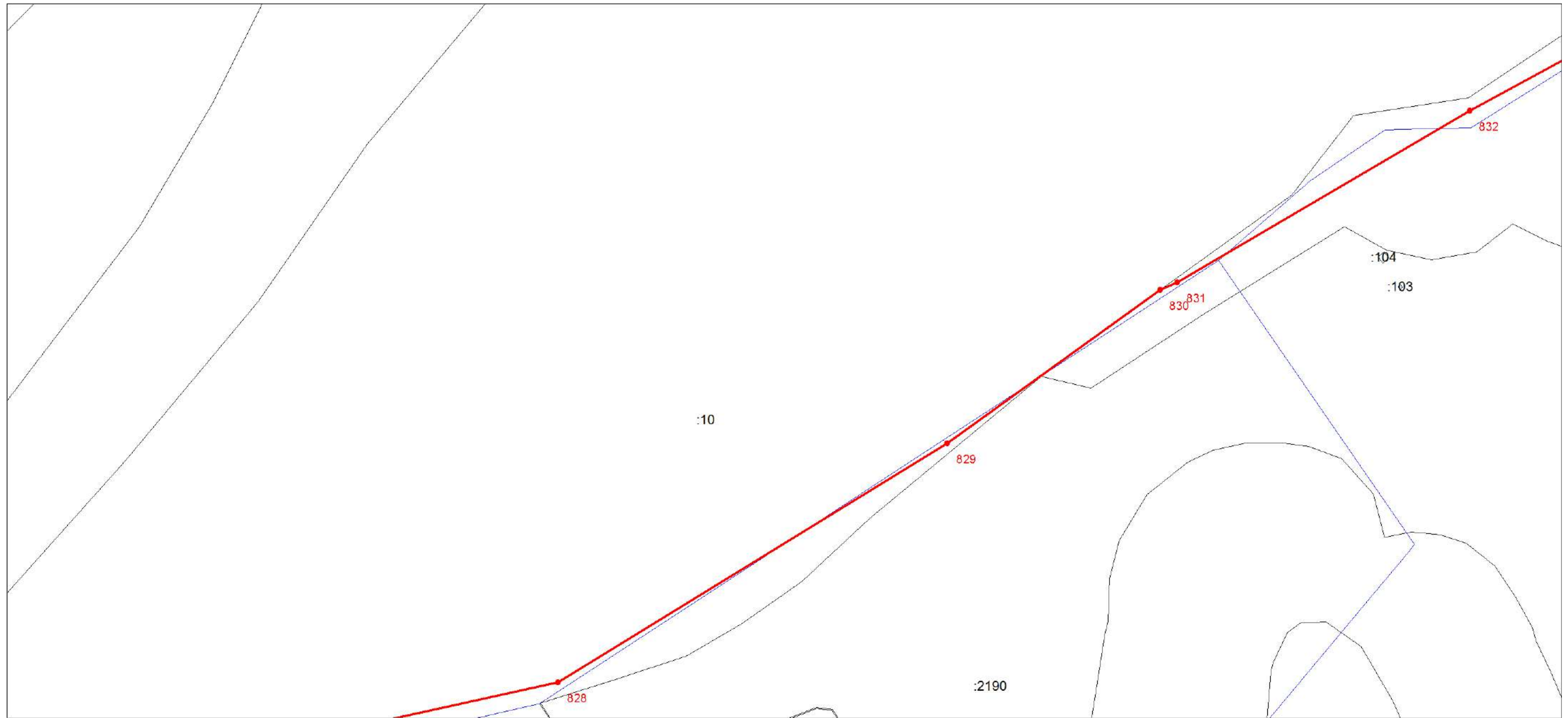
Условные обозначения представлены на листе 121



Масштаб 1:1500

Используемые условные знаки и обозначения:

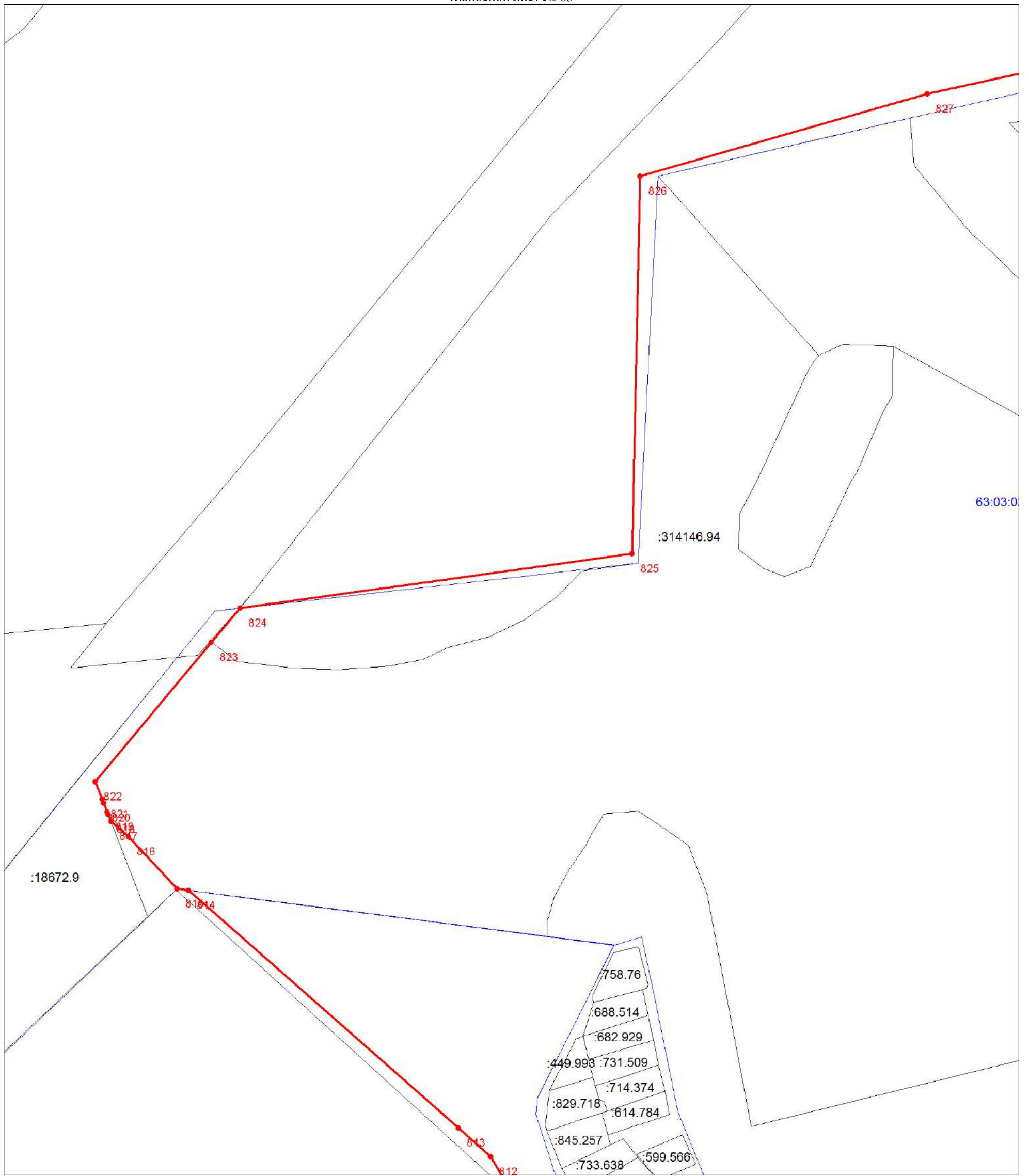
Условные обозначения представлены на листе 121



Масштаб 1:2500

Используемые условные знаки и обозначения:

Условные обозначения представлены на листе 121



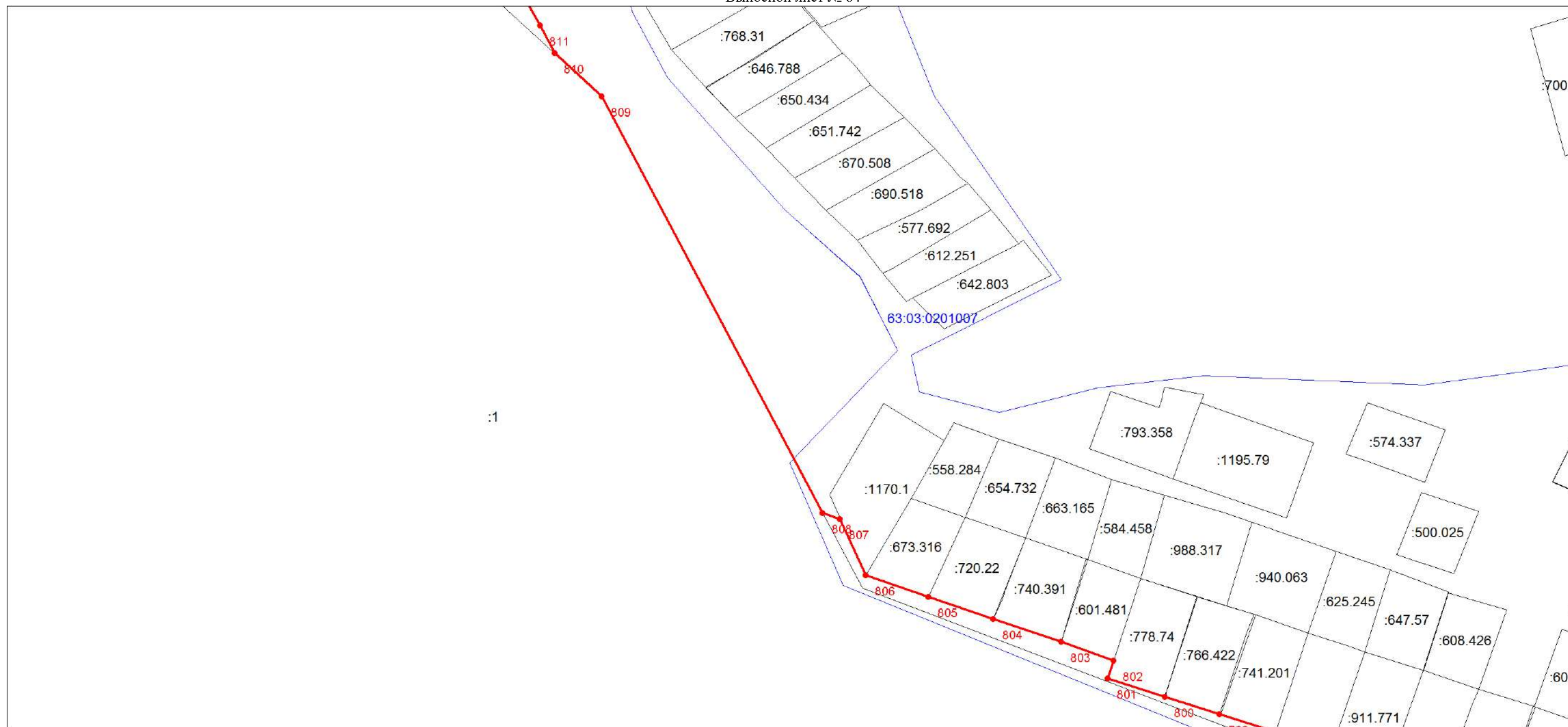
Масштаб 1:2500

Используемые условные знаки и обозначения:

Условные обозначения представлены на листе 121

План границ объекта

Выносной лист № 64



:1

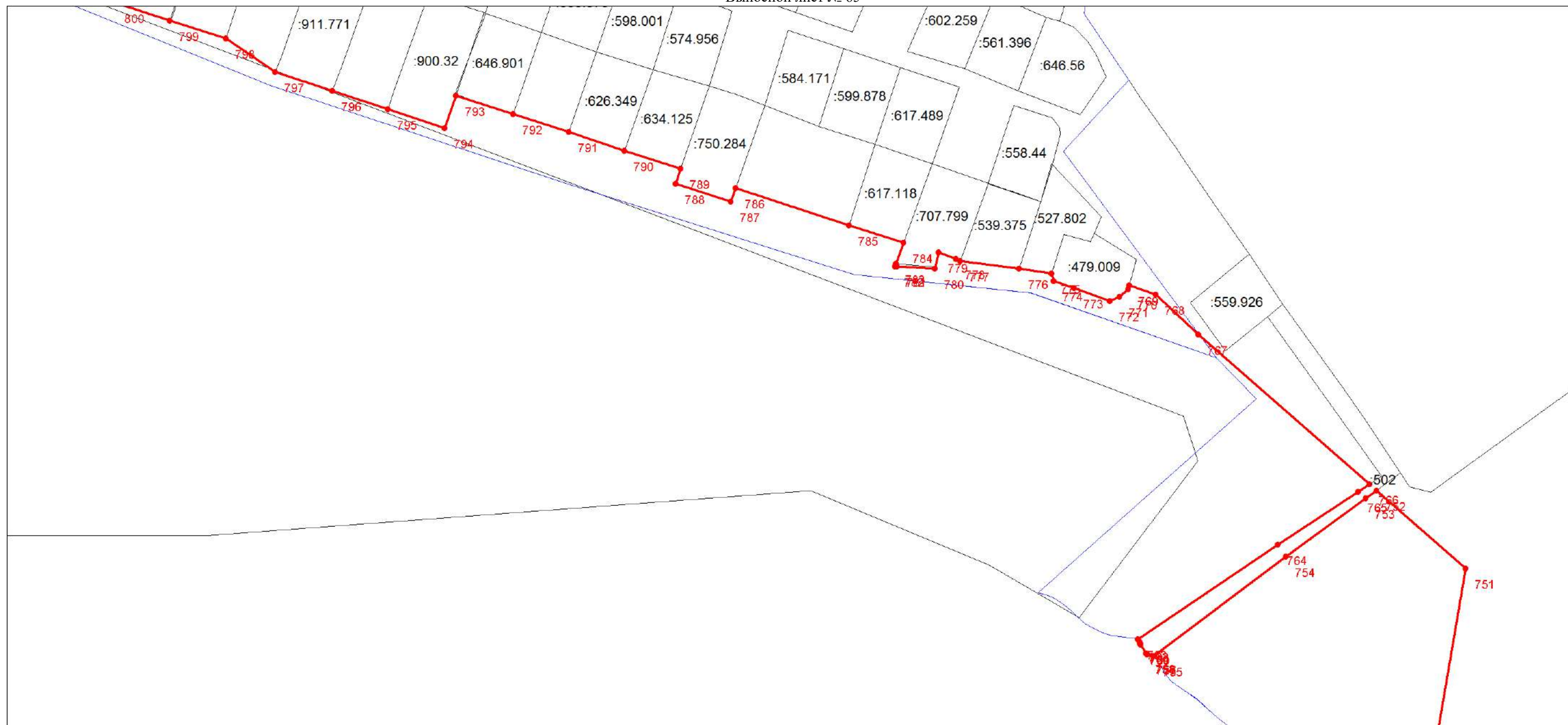
Масштаб 1:1500

Используемые условные знаки и обозначения:

Условные обозначения представлены на листе 121

План границ объекта

Выносной лист № 65



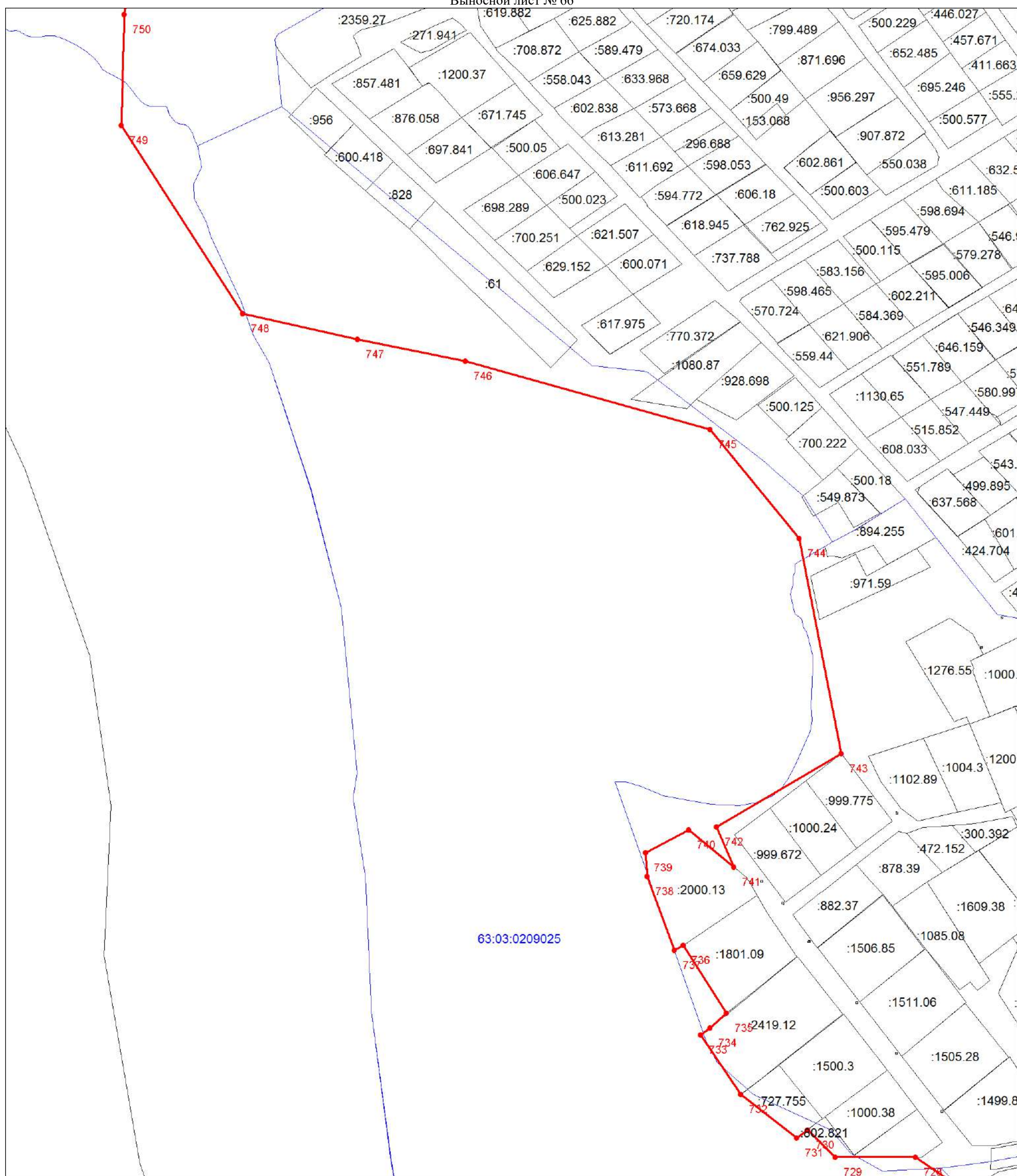
Масштаб 1:1500

Используемые условные знаки и обозначения:

Условные обозначения представлены на листе 121

План границ объекта

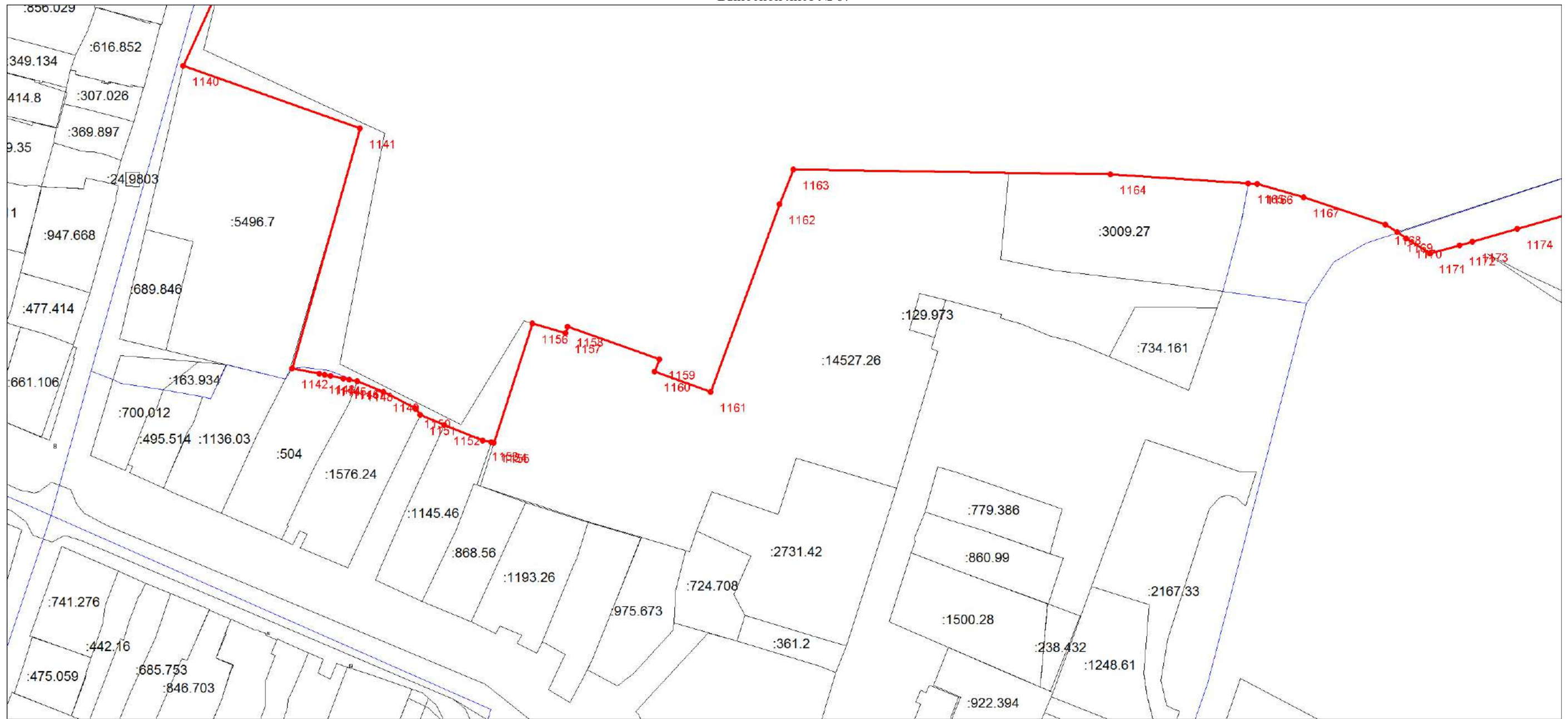
Выносной лист № 66



Масштаб 1:2000

Используемые условные знаки и обозначения:

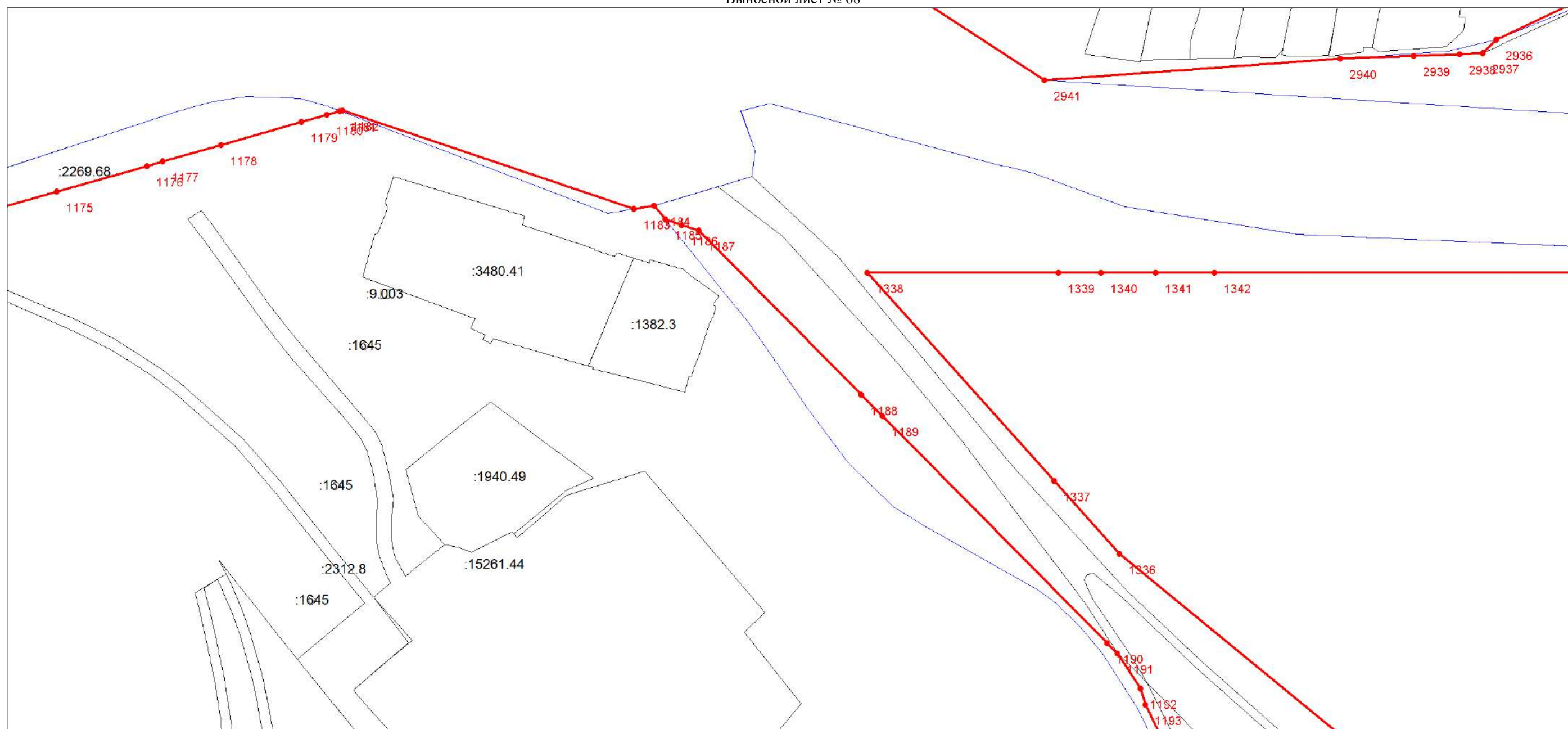
Условные обозначения представлены на листе 121



Масштаб 1:1500

Используемые условные знаки и обозначения:

Условные обозначения представлены на листе 121



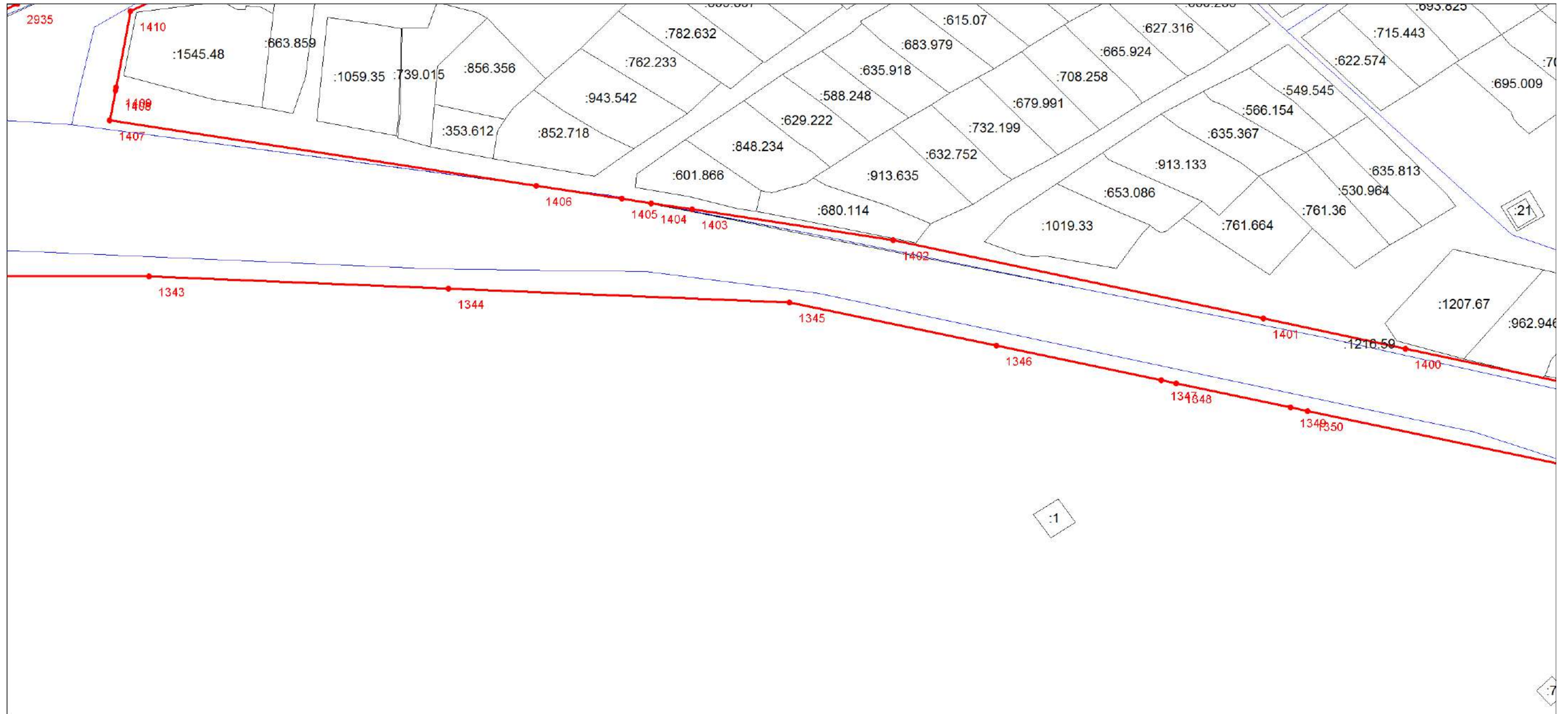
Масштаб 1:1500

Используемые условные знаки и обозначения:

Условные обозначения представлены на листе 121

План границ объекта

Выносной лист № 69



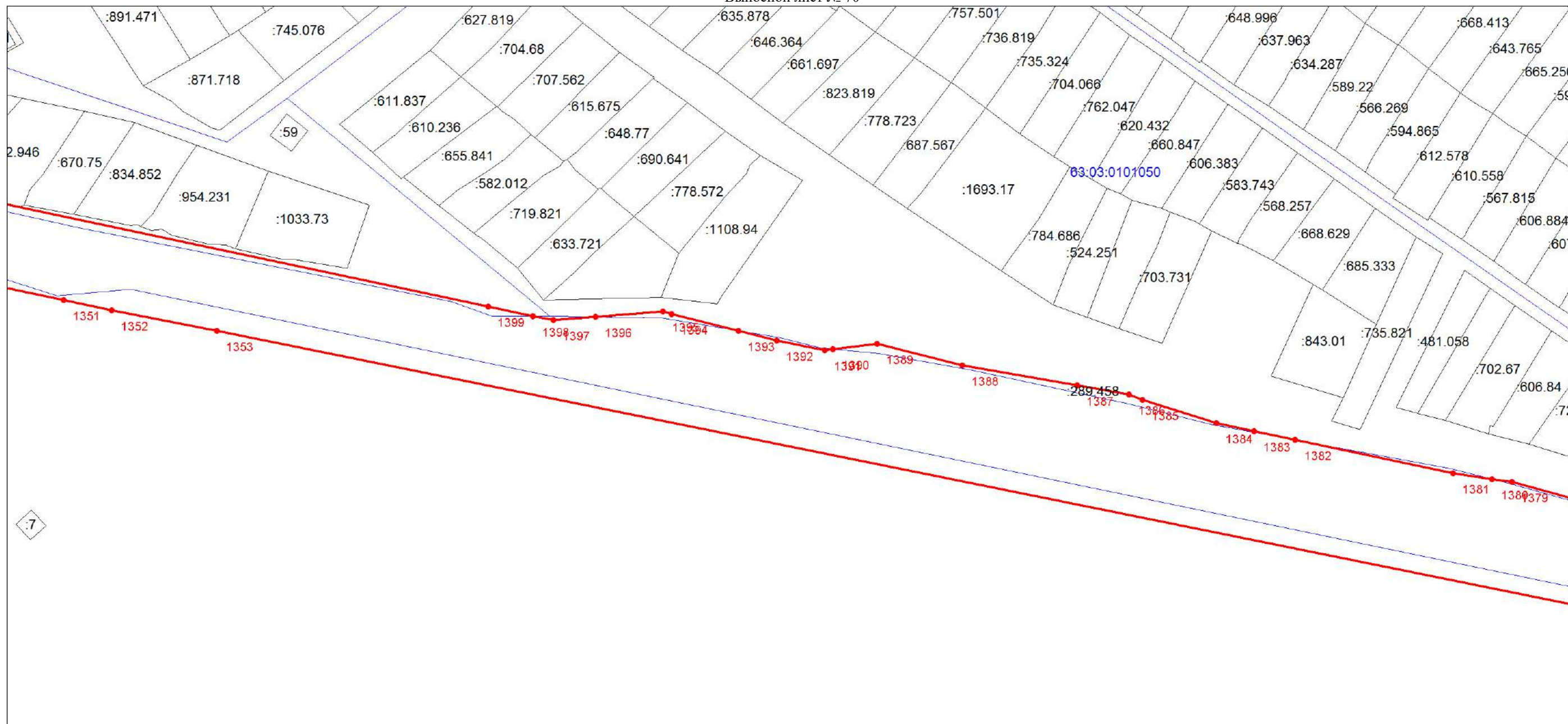
Масштаб 1:1500

Используемые условные знаки и обозначения:

Условные обозначения представлены на листе 121

План границ объекта

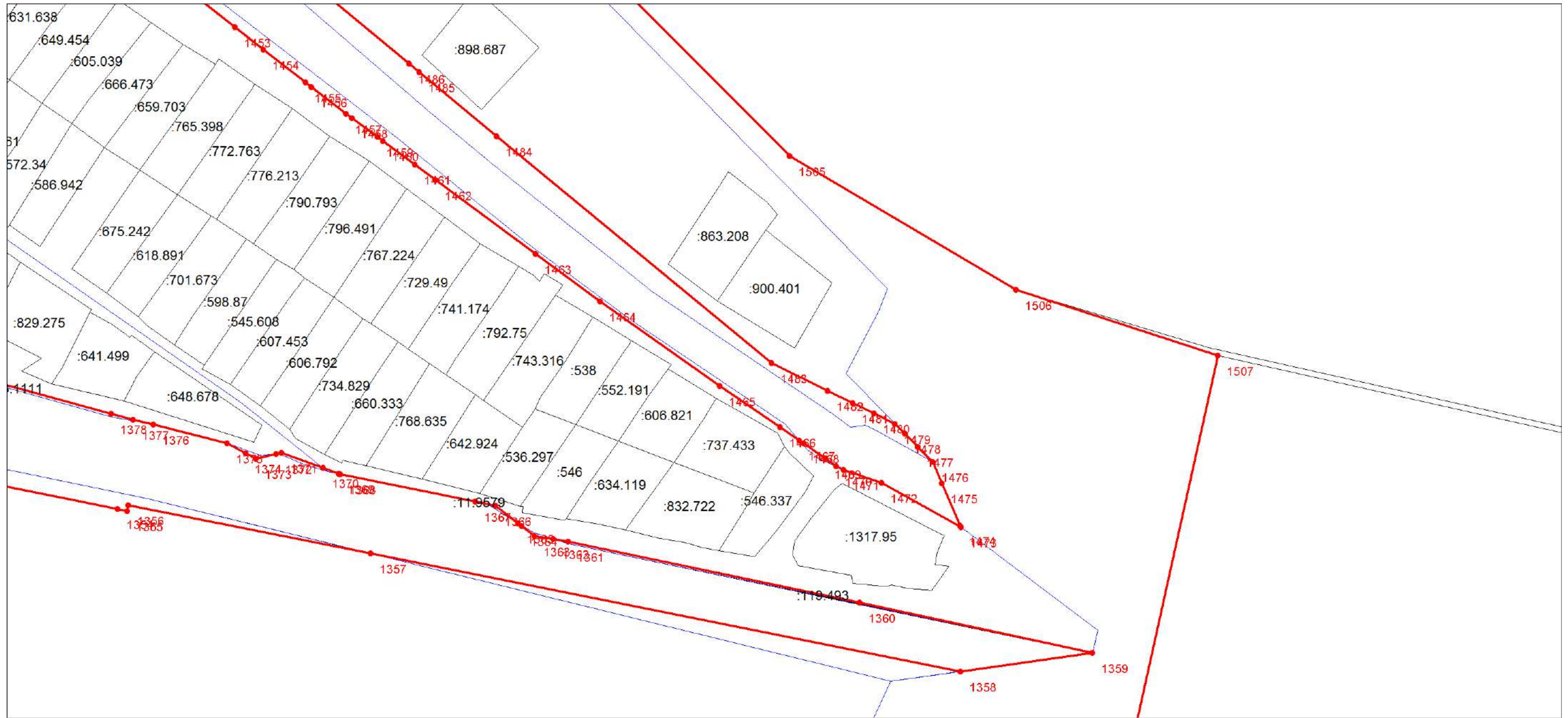
Выносной лист № 70



Масштаб 1:1500

Используемые условные знаки и обозначения:

Условные обозначения представлены на листе 121



Масштаб 1:1500

Используемые условные знаки и обозначения:


Условные обозначения представлены на листе 121



Масштаб 1:1500

Используемые условные знаки и обозначения:

Условные обозначения представлены на листе 121



Масштаб 1:1500

Используемые условные знаки и обозначения:


Условные обозначения представлены на листе 121



Масштаб 1:1500

Используемые условные знаки и обозначения:

Условные обозначения представлены на листе 121

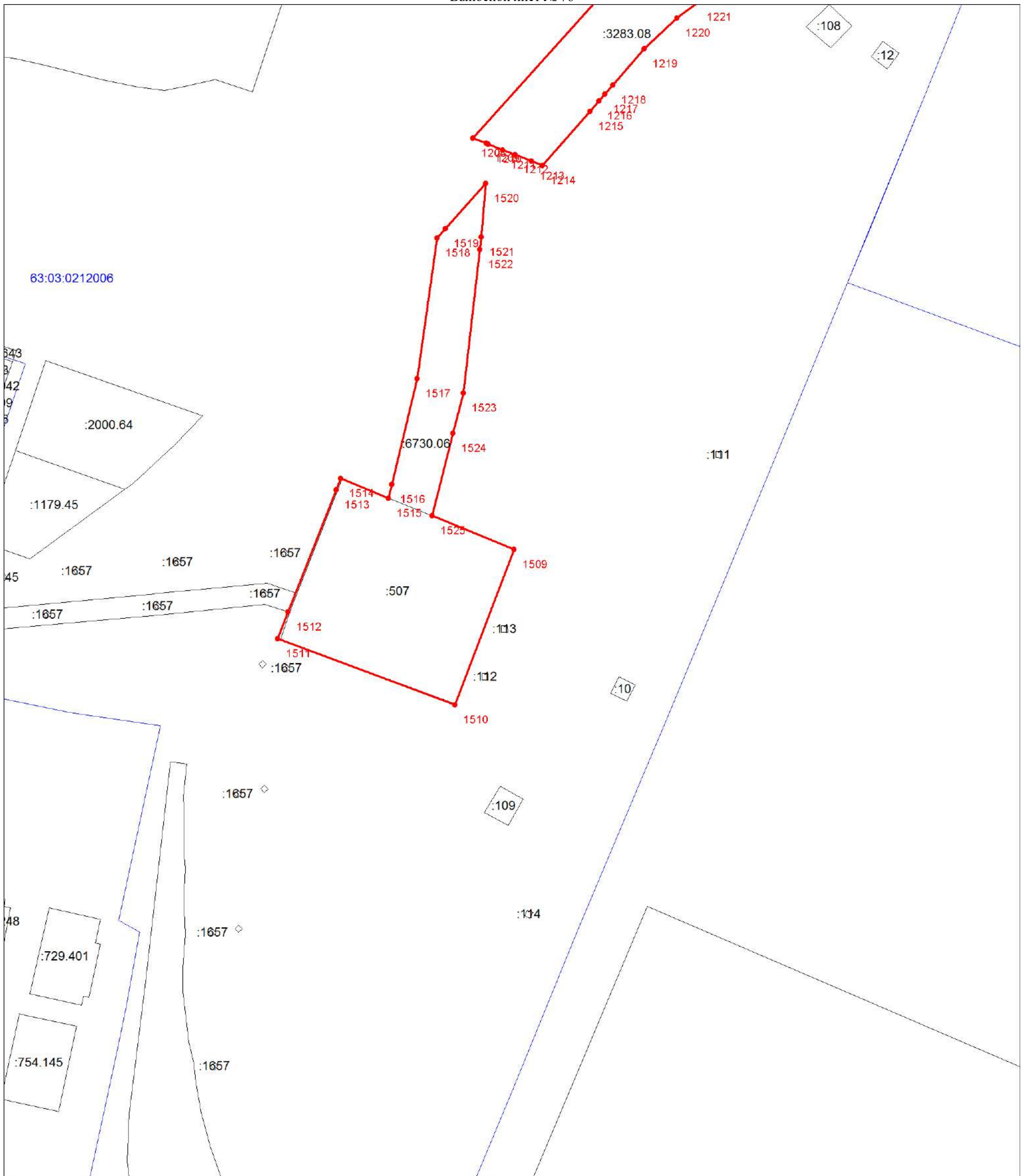


Масштаб 1:1500

Используемые условные знаки и обозначения:

Условные обозначения представлены на листе 121

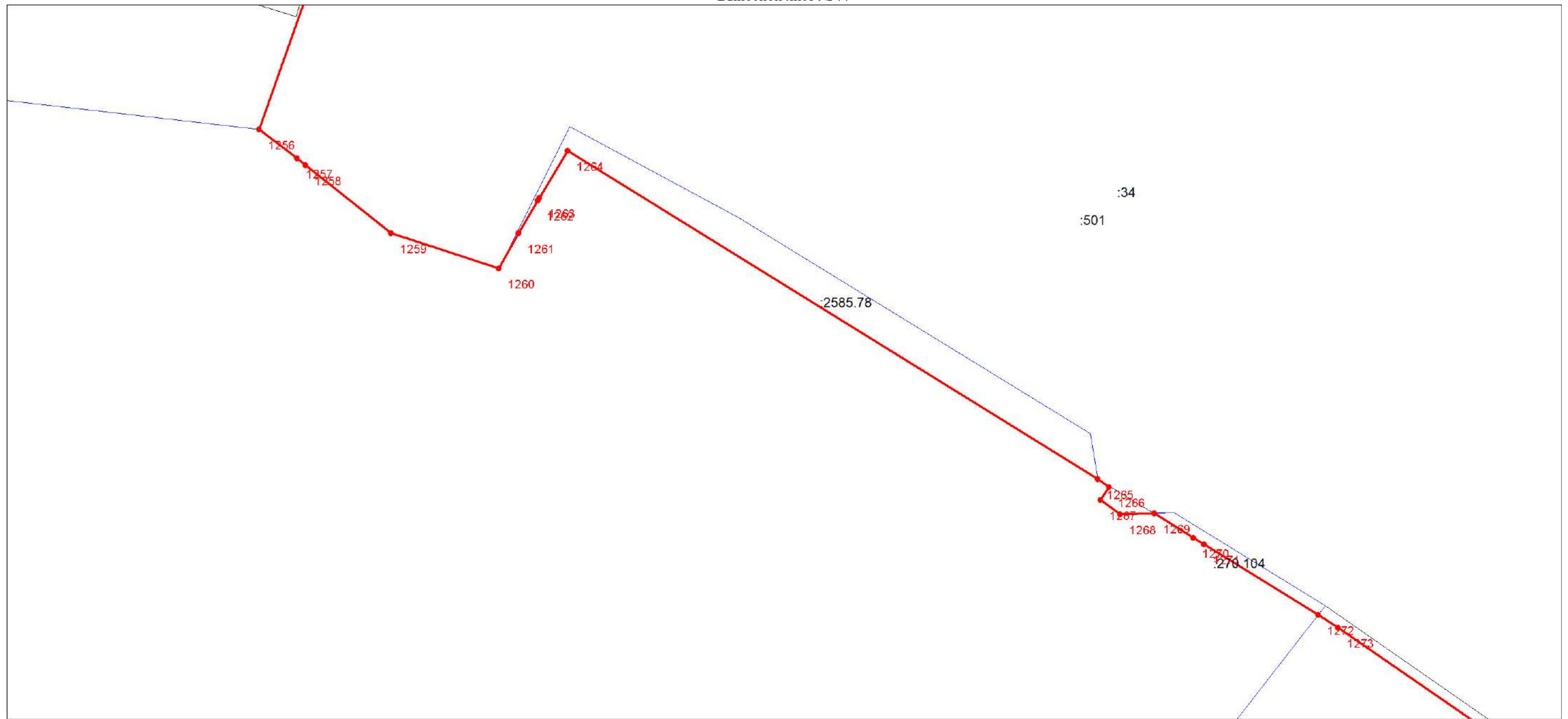
План границ объекта
Выносной лист № 76



Масштаб 1:1500

Используемые условные знаки и обозначения:

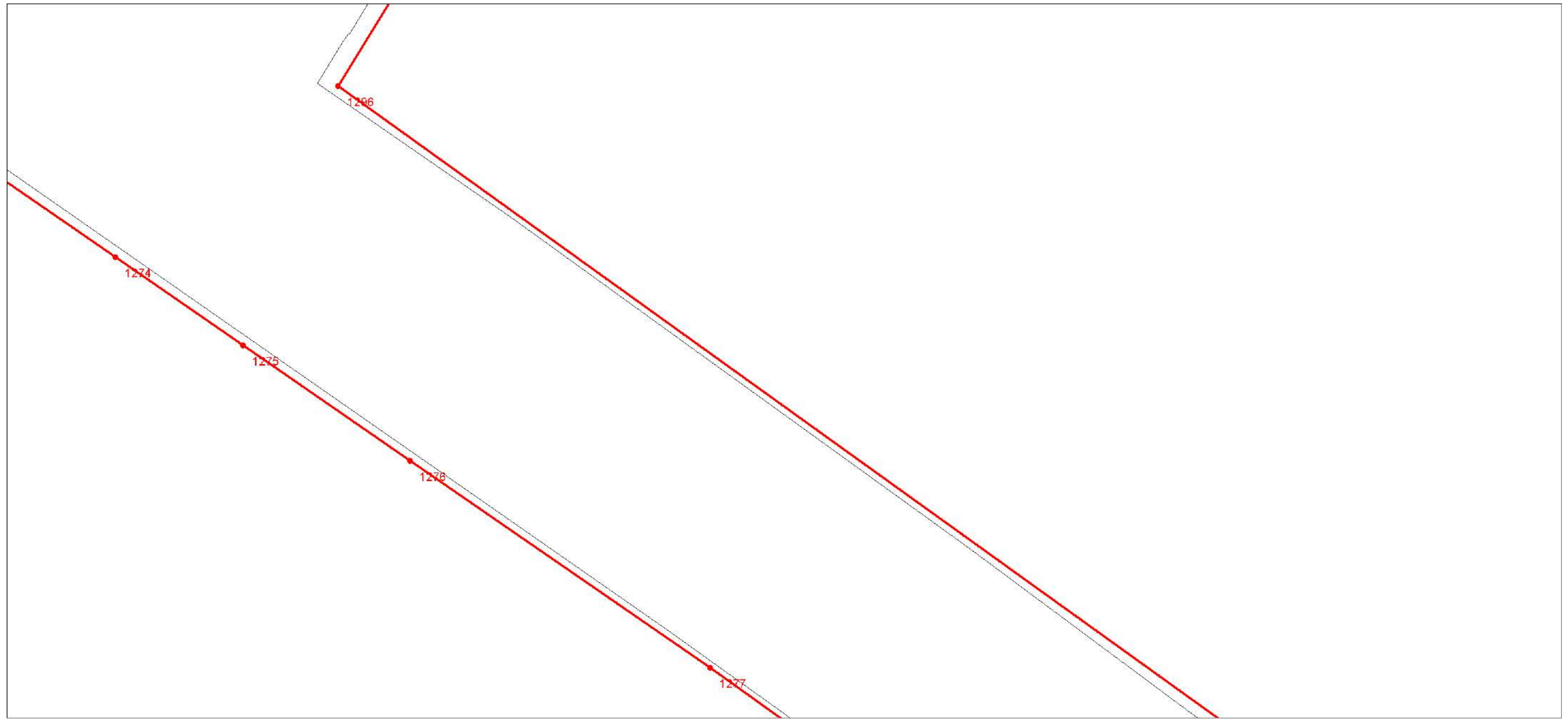
Условные обозначения представлены на листе 121



Масштаб 1:1500

Используемые условные знаки и обозначения:

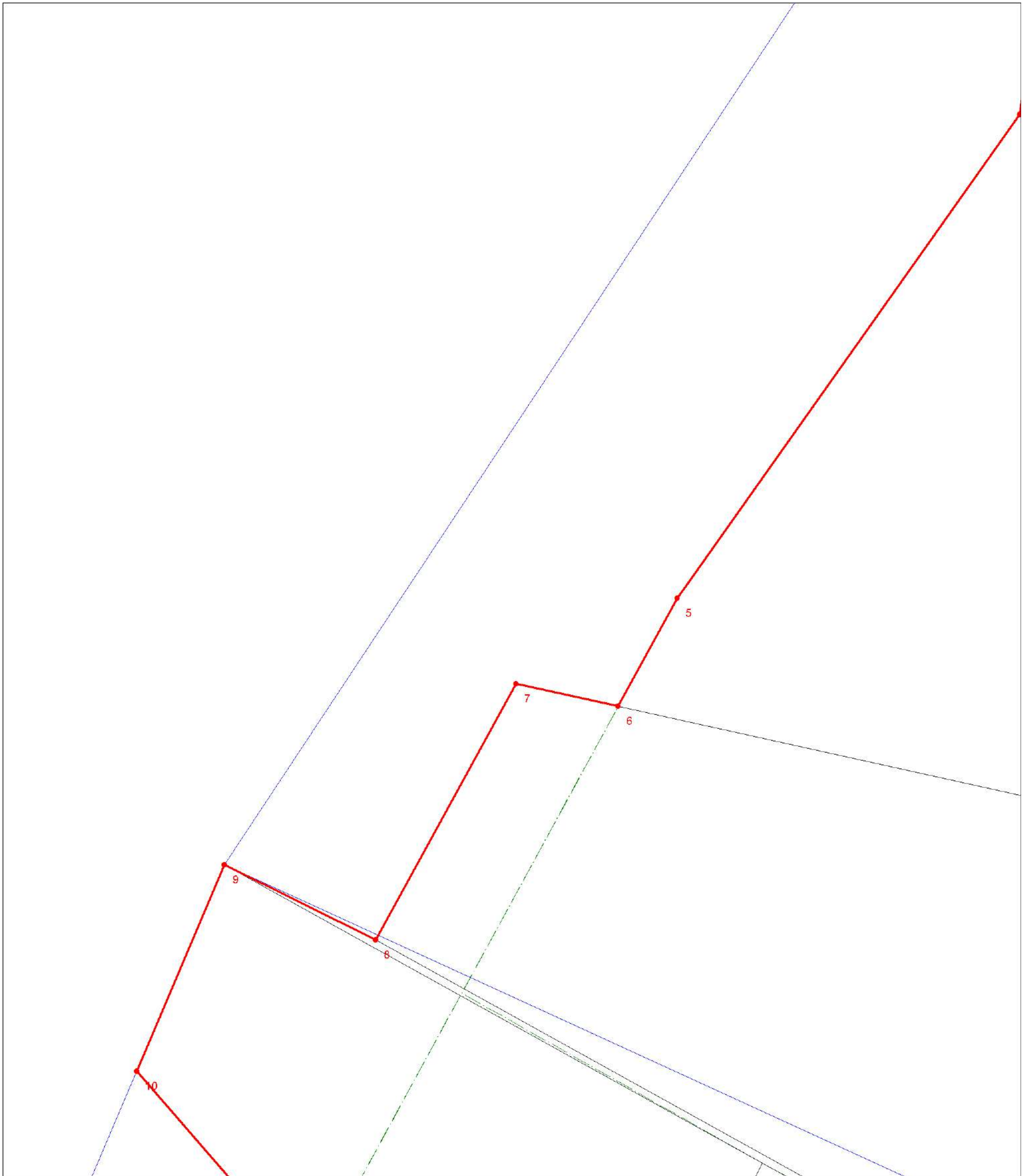
Условные обозначения представлены на листе 121



Масштаб 1:1500

Используемые условные знаки и обозначения:

Условные обозначения представлены на листе 121

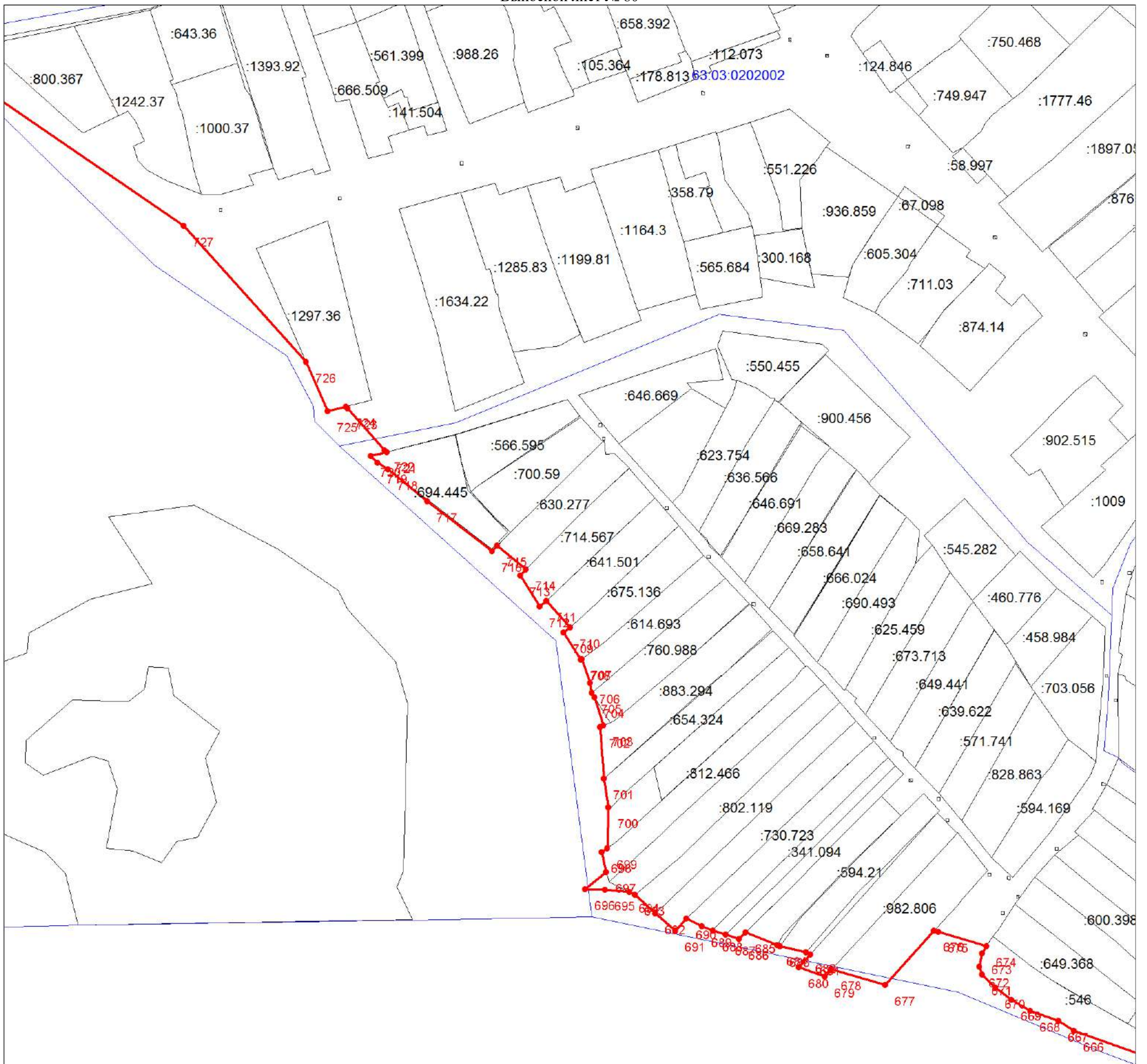


Масштаб 1:1500

Используемые условные знаки и обозначения:

Условные обозначения представлены на листе 121

План границ объекта
Выносной лист № 80



Масштаб 1:1500

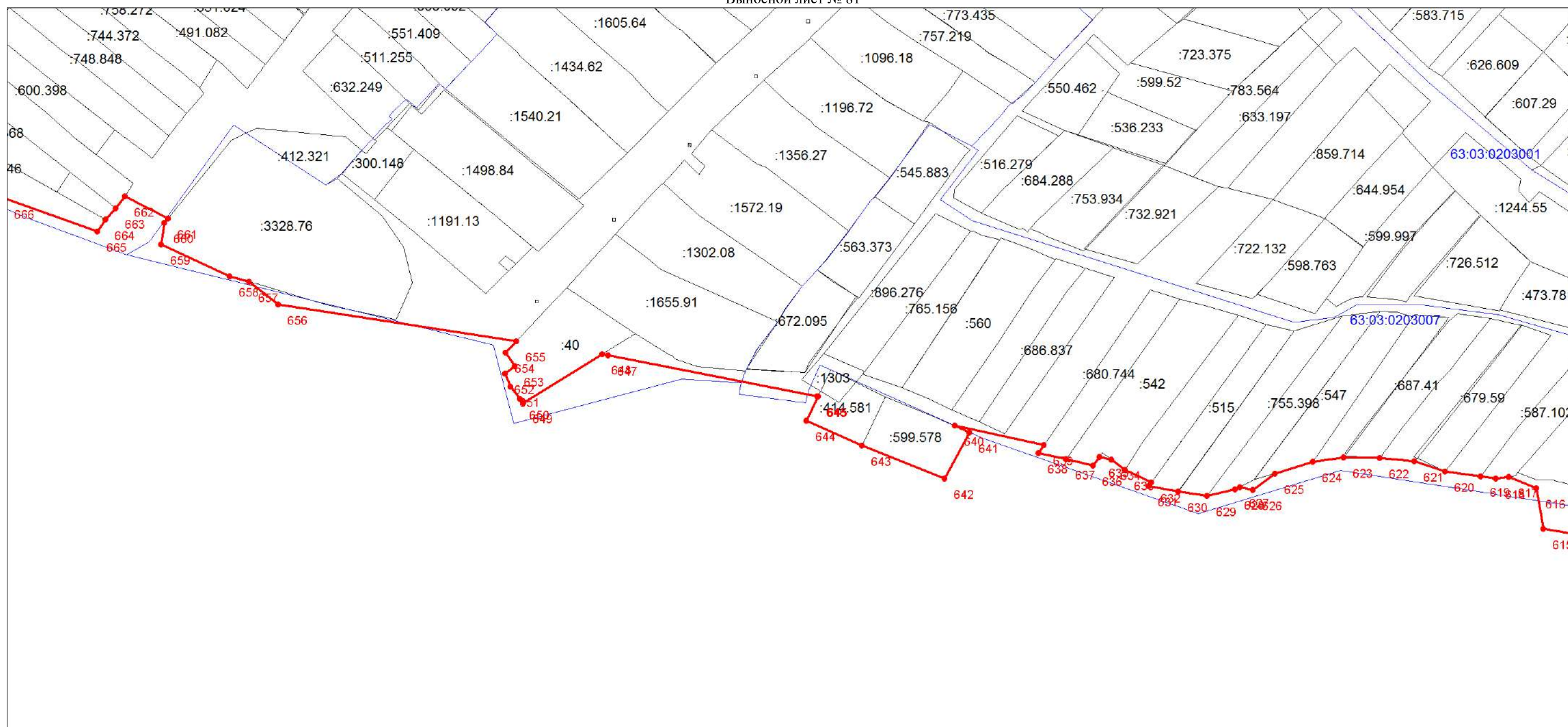
Используемые условные знаки и обозначения:

Условные обозначения представлены на листе 121



План границ объекта

Выносной лист № 81



Масштаб 1:1500

Используемые условные знаки и обозначения:

Условные обозначения представлены на листе 121

План границ объекта

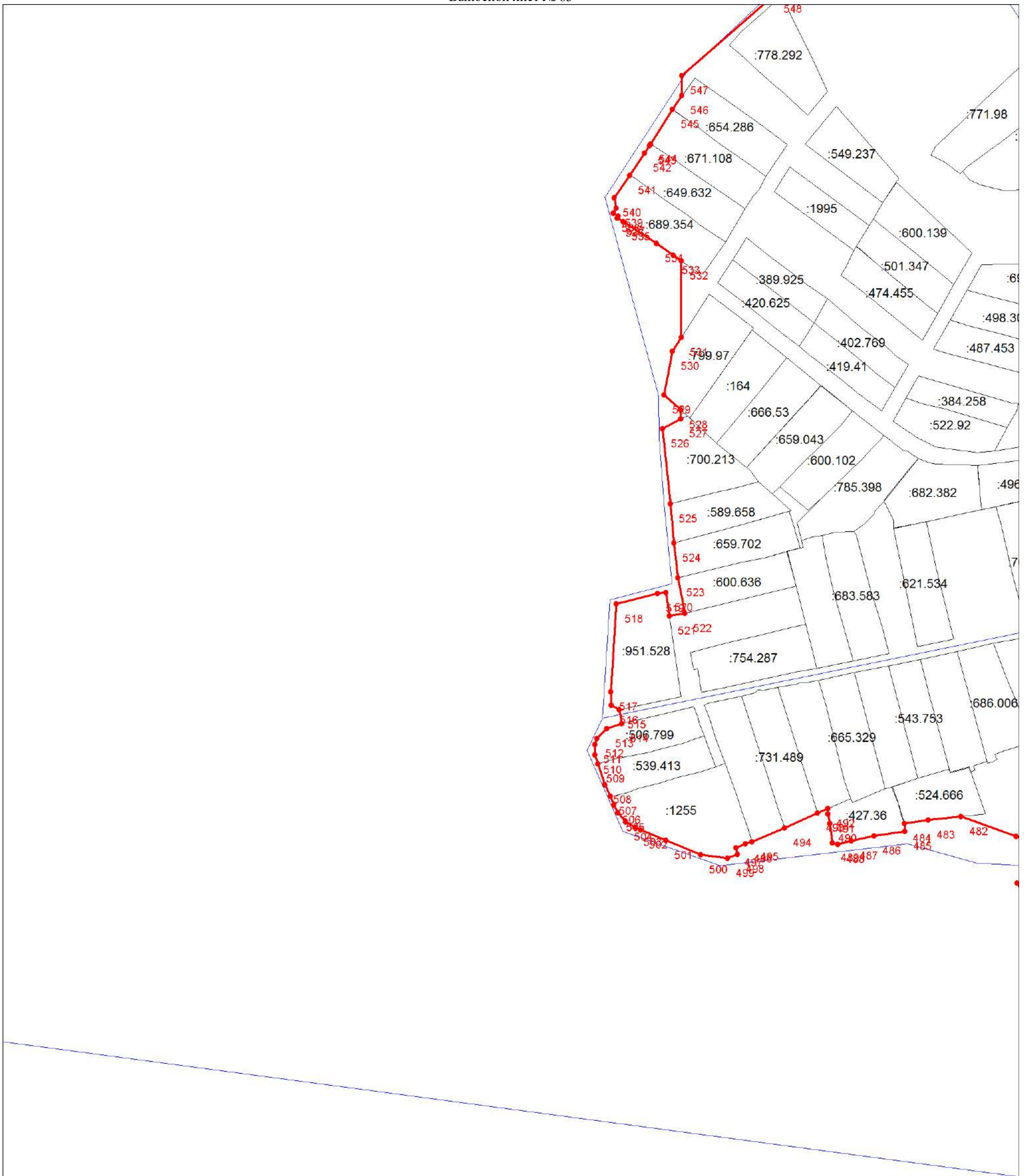
Выносной лист № 82



Масштаб 1:1500

Используемые условные знаки и обозначения:

Условные обозначения представлены на листе 121



Масштаб 1:1500

Используемые условные знаки и обозначения:

Условные обозначения представлены на листе 121


План границ объекта
Выносной лист № 84



Масштаб 1:1500

Используемые условные знаки и обозначения:


Условные обозначения представлены на листе 121



Масштаб 1:1500

Используемые условные знаки и обозначения:

Условные обозначения представлены на листе 121

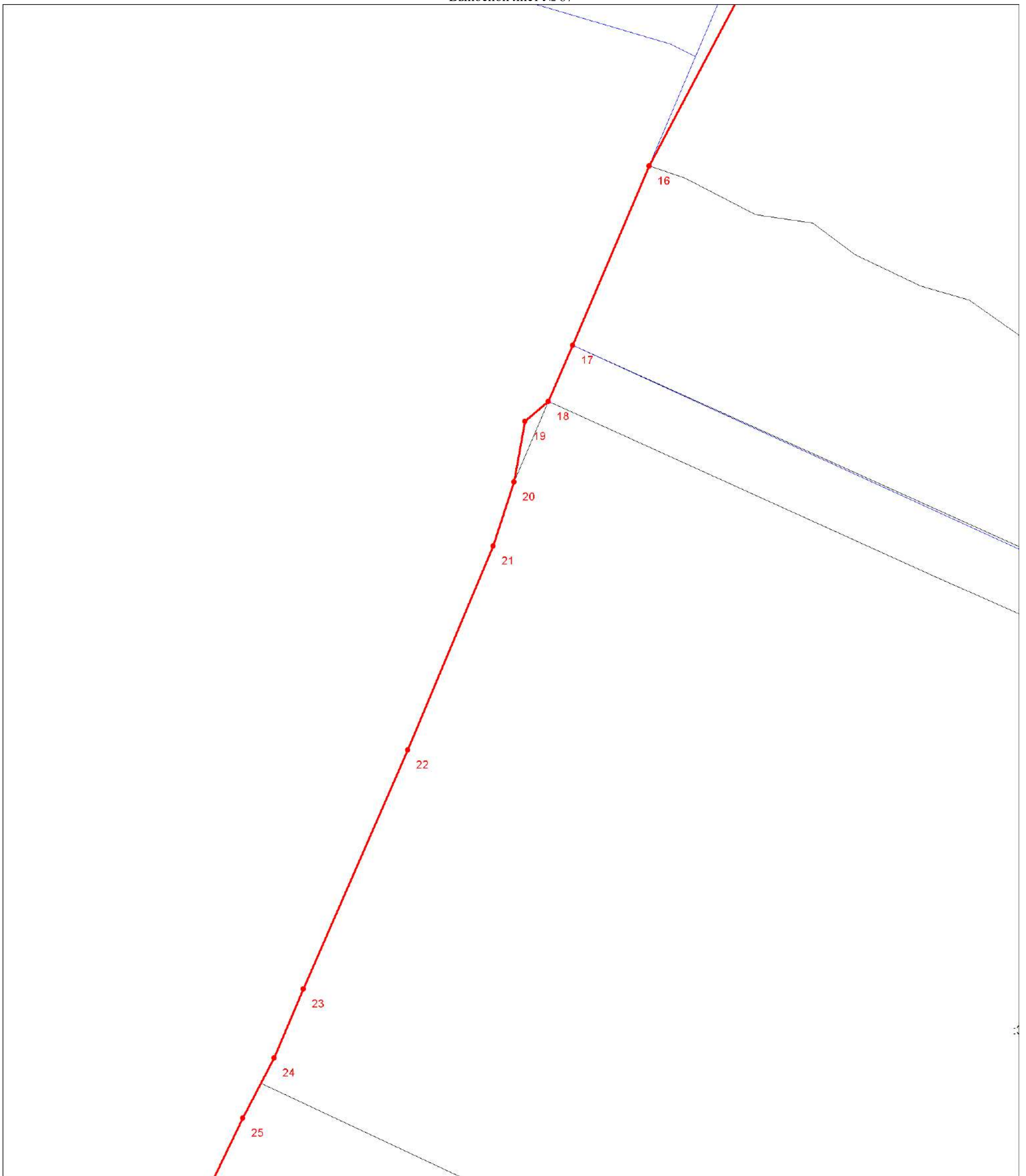


Масштаб 1:1500

Используемые условные знаки и обозначения:

Условные обозначения представлены на листе 121

План границ объекта
Выносной лист № 87



Масштаб 1:1500

Используемые условные знаки и обозначения:

Условные обозначения представлены на листе 121

План границ объекта
Выносной лист № 88



0002.88

Масштаб 1:1500

Используемые условные знаки и обозначения:

Условные обозначения представлены на листе 121

План границ объекта

Выносной лист № 89



Масштаб 1:1500

Используемые условные знаки и обозначения:

Условные обозначения представлены на листе 121



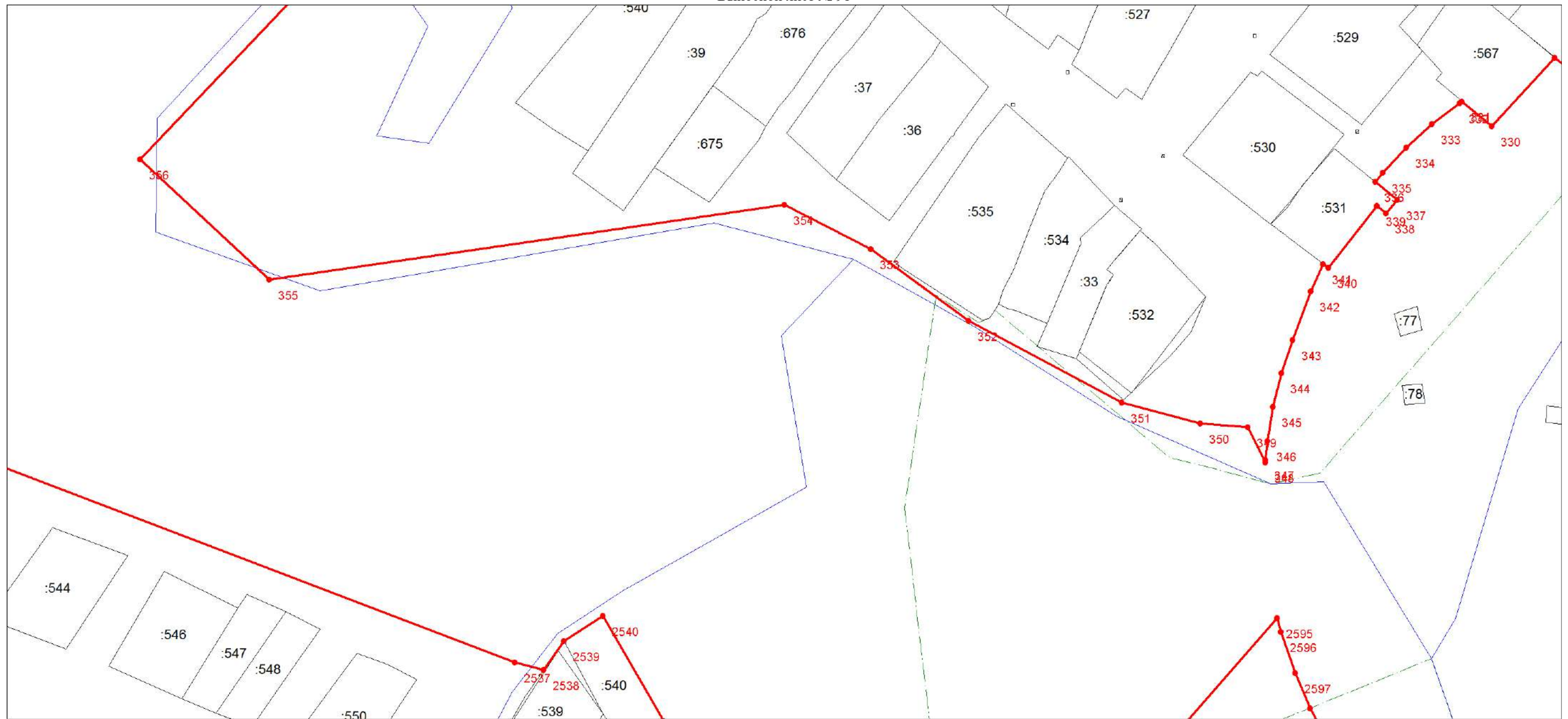
Масштаб 1:1500

Используемые условные знаки и обозначения:

Условные обозначения представлены на листе 121

План границ объекта

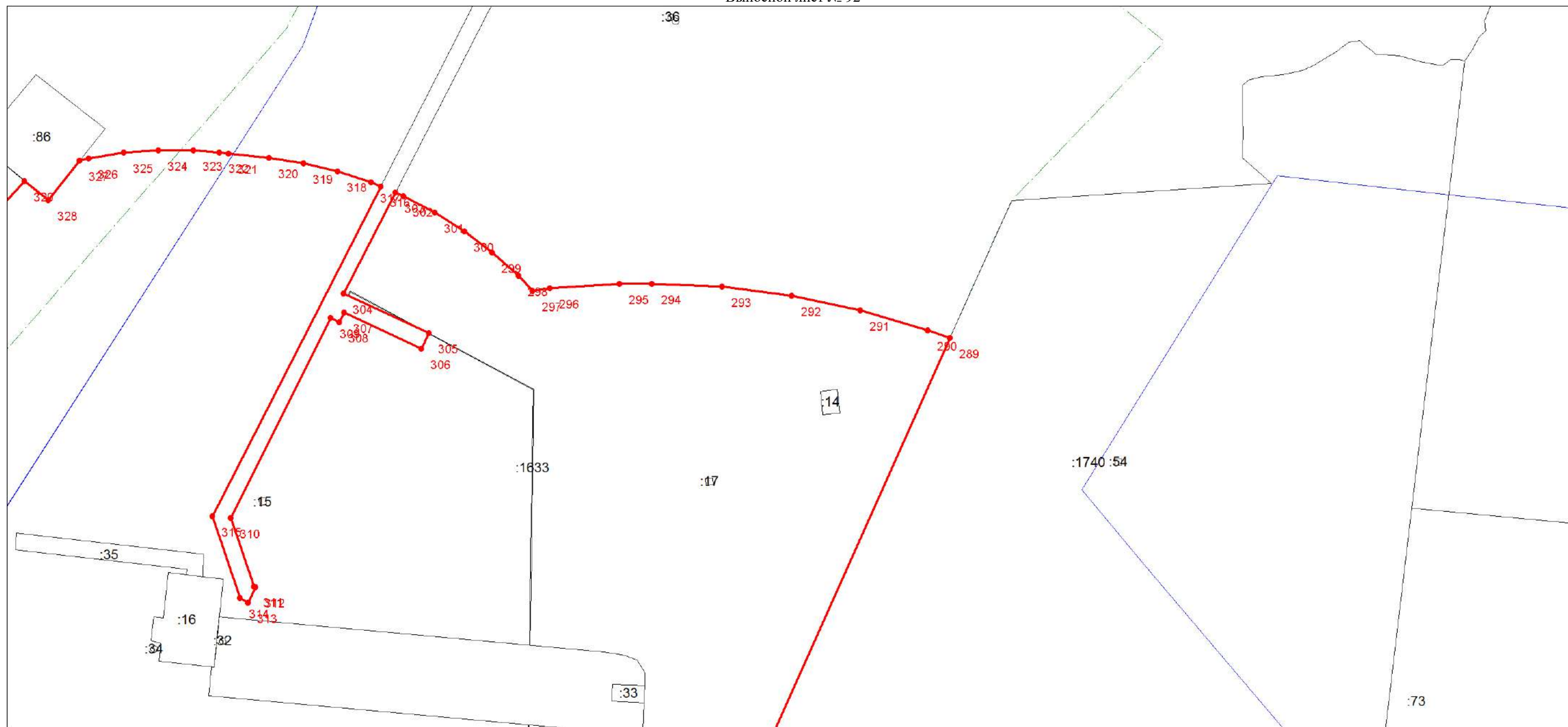
Выносной лист № 91



Масштаб 1:1500

Используемые условные знаки и обозначения:

Условные обозначения представлены на листе 121



Масштаб 1:1500

Используемые условные знаки и обозначения:

Условные обозначения представлены на листе 121

План границ объекта

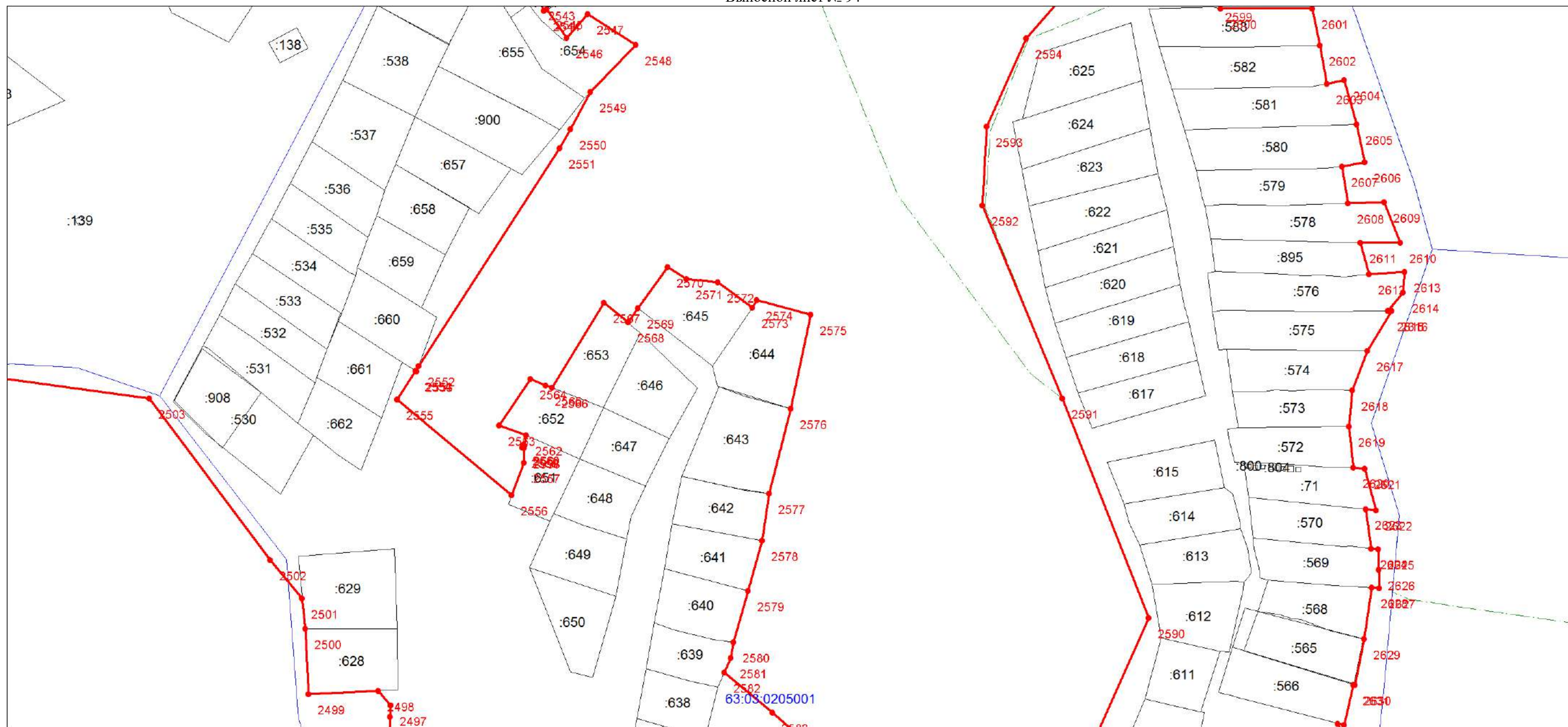
Выносной лист № 93



Масштаб 1:1500

Используемые условные знаки и обозначения:

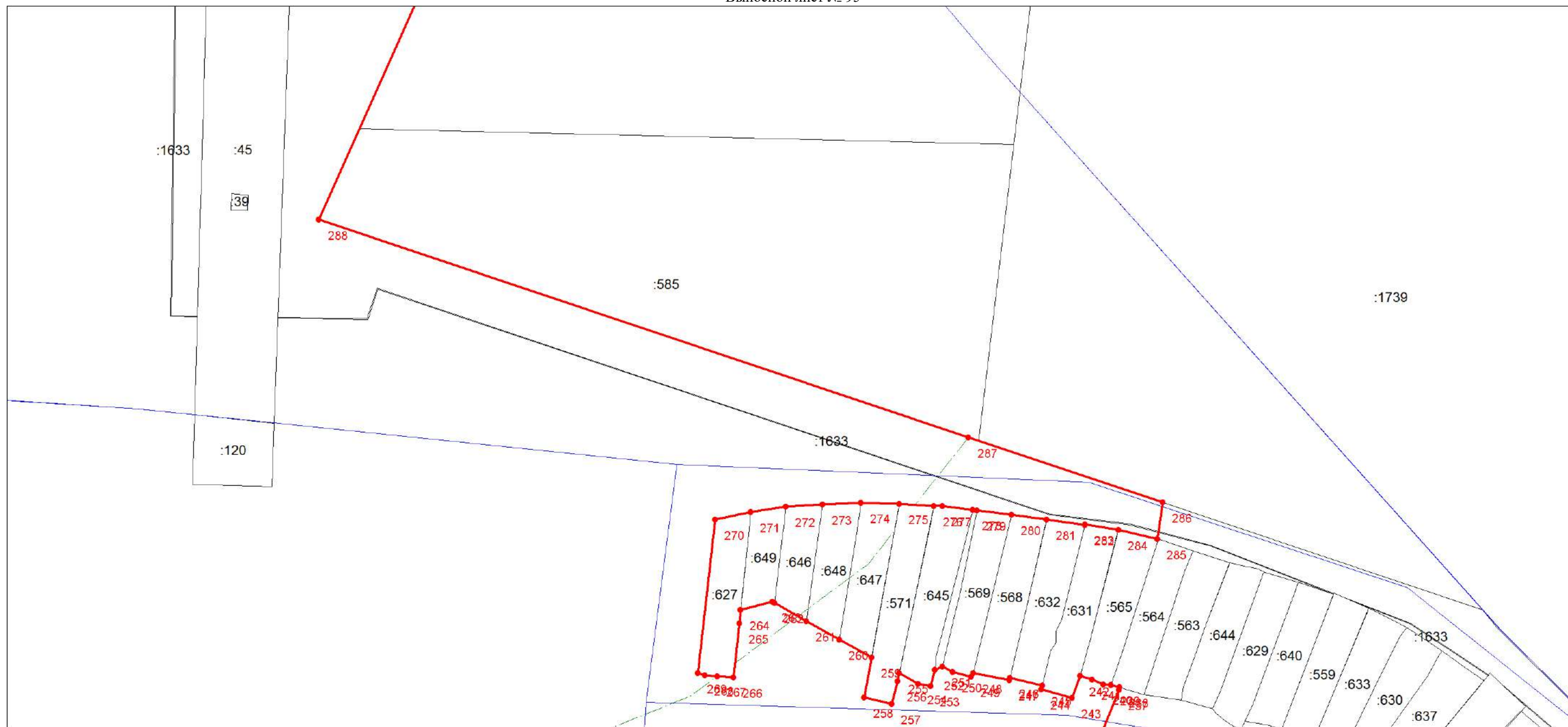
Условные обозначения представлены на листе 121



Масштаб 1:1500

Используемые условные знаки и обозначения:

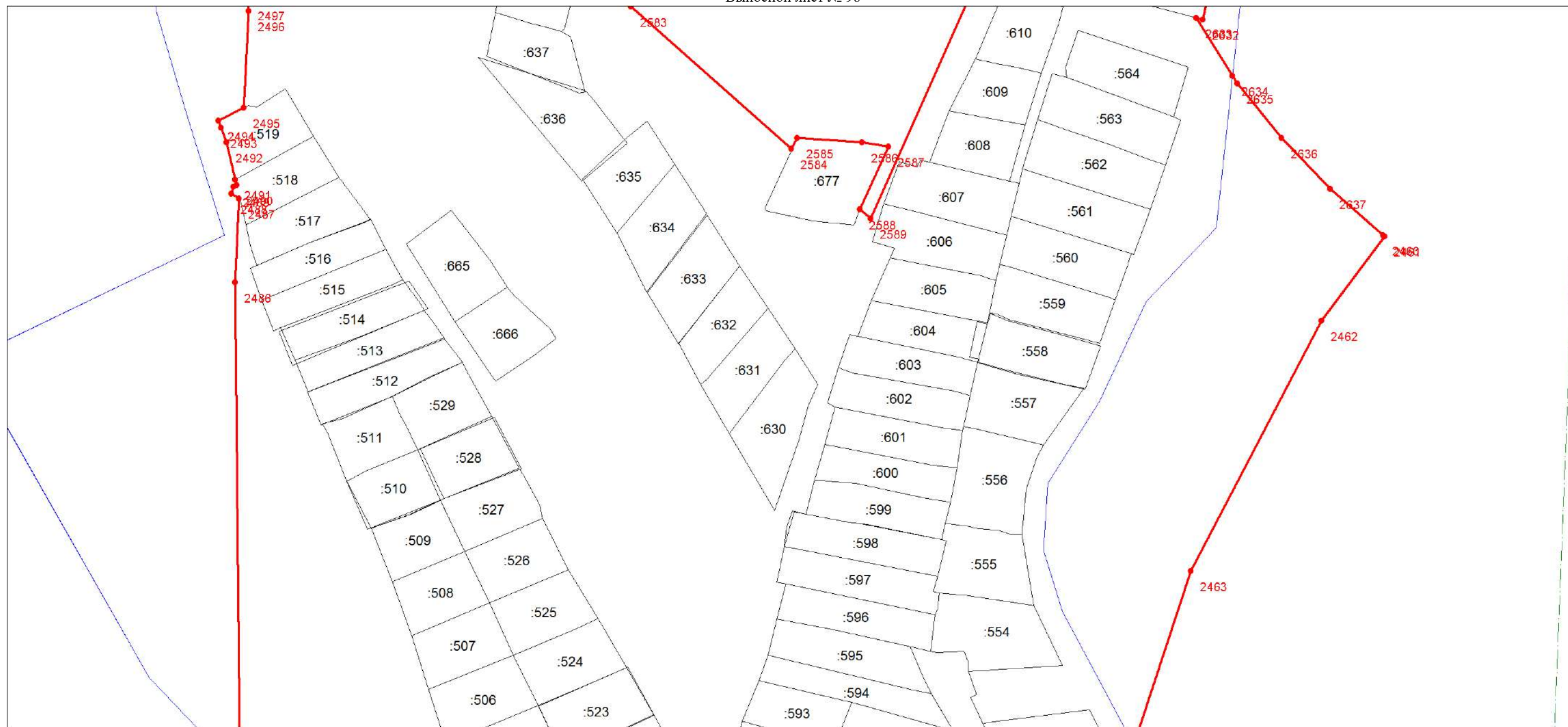
Условные обозначения представлены на листе 121



Масштаб 1:1500

Используемые условные знаки и обозначения:

Условные обозначения представлены на листе 121



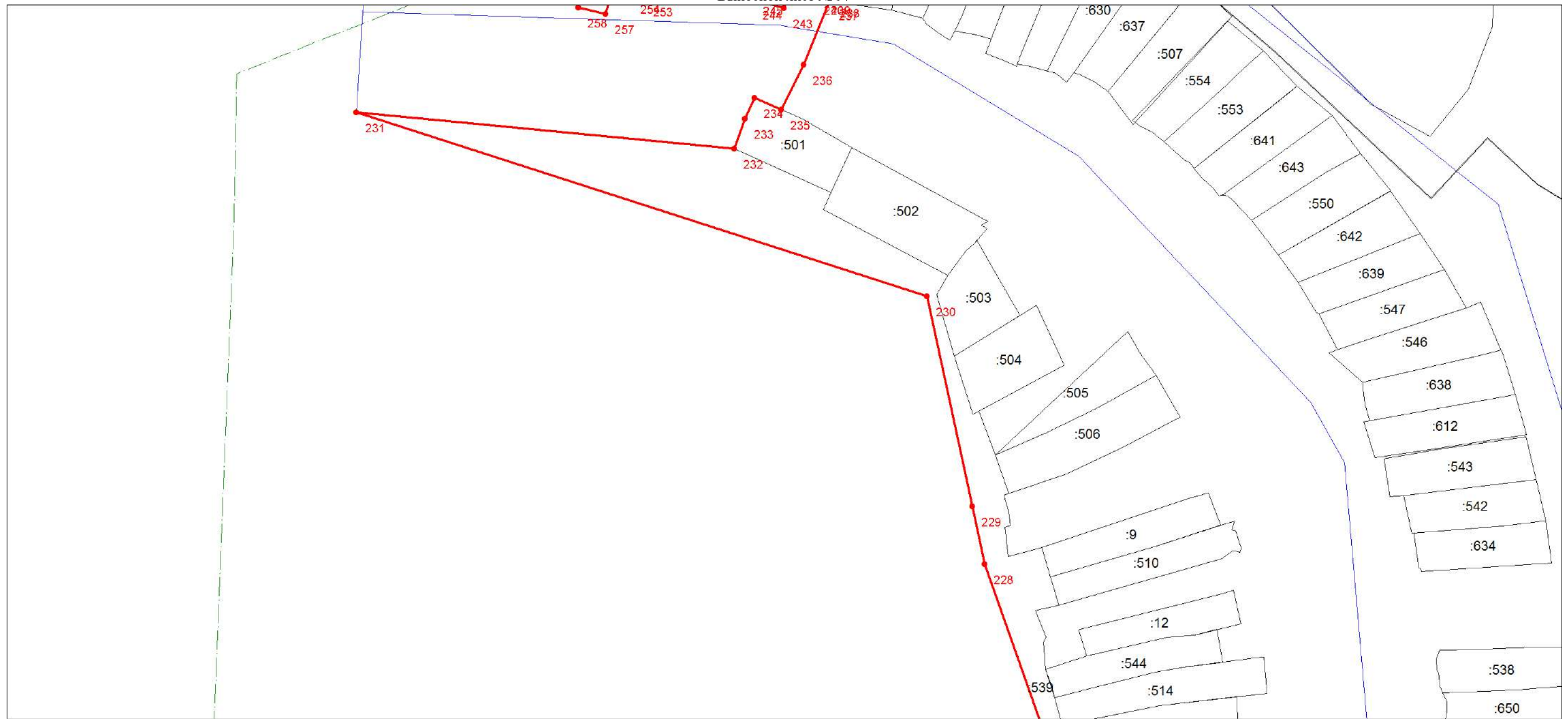
Масштаб 1:1500

Используемые условные знаки и обозначения:

Условные обозначения представлены на листе 121

План границ объекта

Выносной лист № 97



Масштаб 1:1500

Используемые условные знаки и обозначения:

Условные обозначения представлены на листе 121

План границ объекта

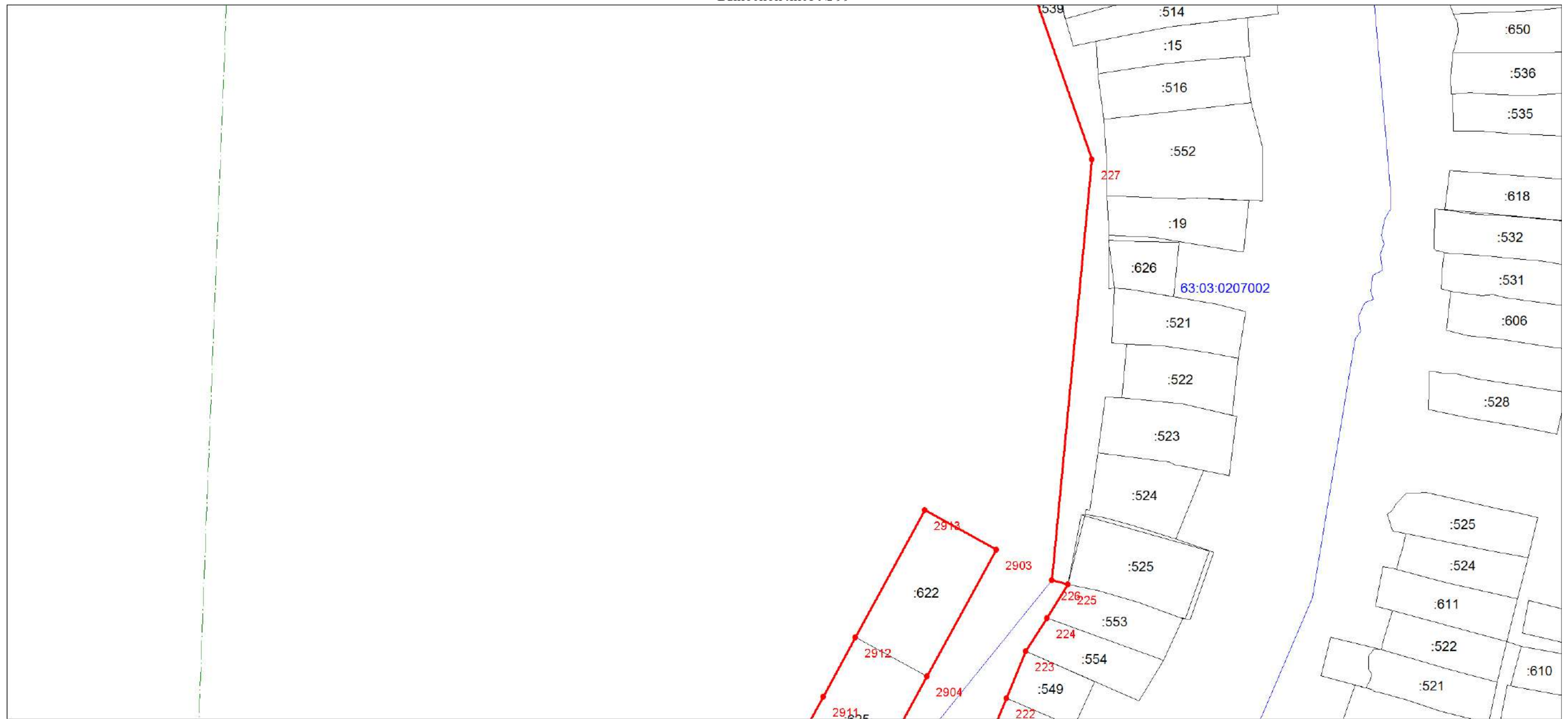
Выносной лист № 98



Масштаб 1:1500

Используемые условные знаки и обозначения:


Условные обозначения представлены на листе 121



Масштаб 1:1500

Используемые условные знаки и обозначения:

Условные обозначения представлены на листе 121



Масштаб 1:1500

Используемые условные знаки и обозначения:

Условные обозначения представлены на листе 121

План границ объекта

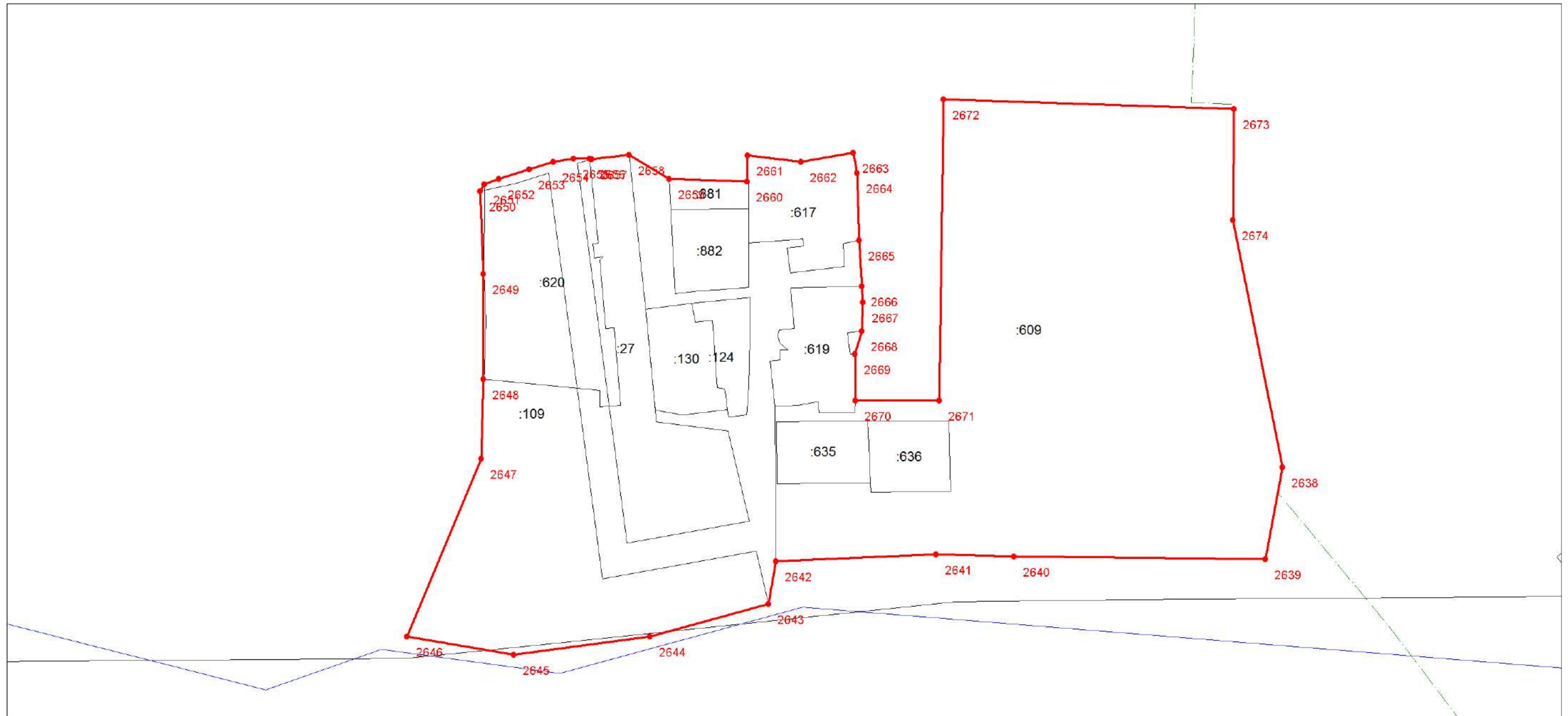
Выносной лист № 102



Масштаб 1:1500

Используемые условные знаки и обозначения:

Условные обозначения представлены на листе 121



Масштаб 1:2000

Используемые условные знаки и обозначения:

Условные обозначения представлены на листе 121

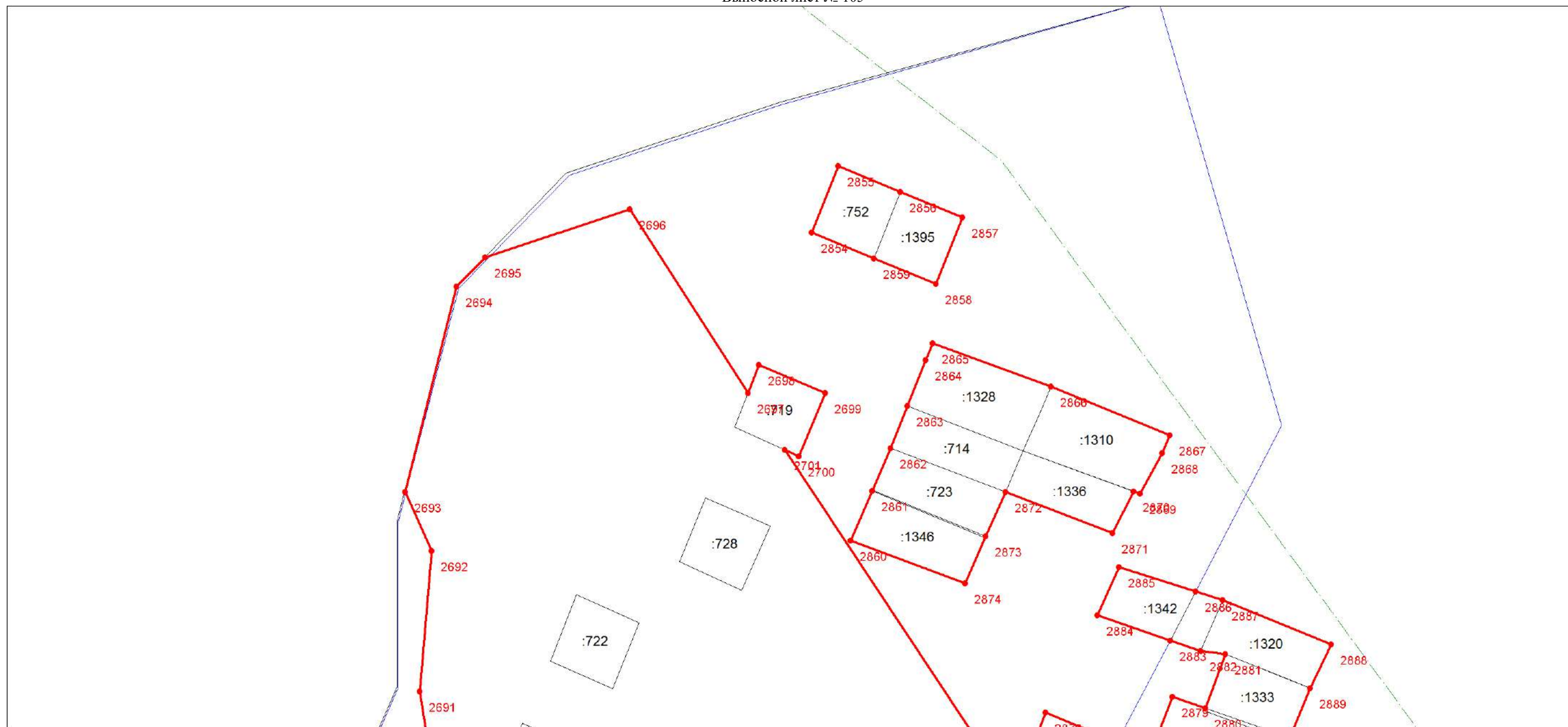
План границ объекта
Выносной лист № 104



Масштаб 1:1500

Используемые условные знаки и обозначения:

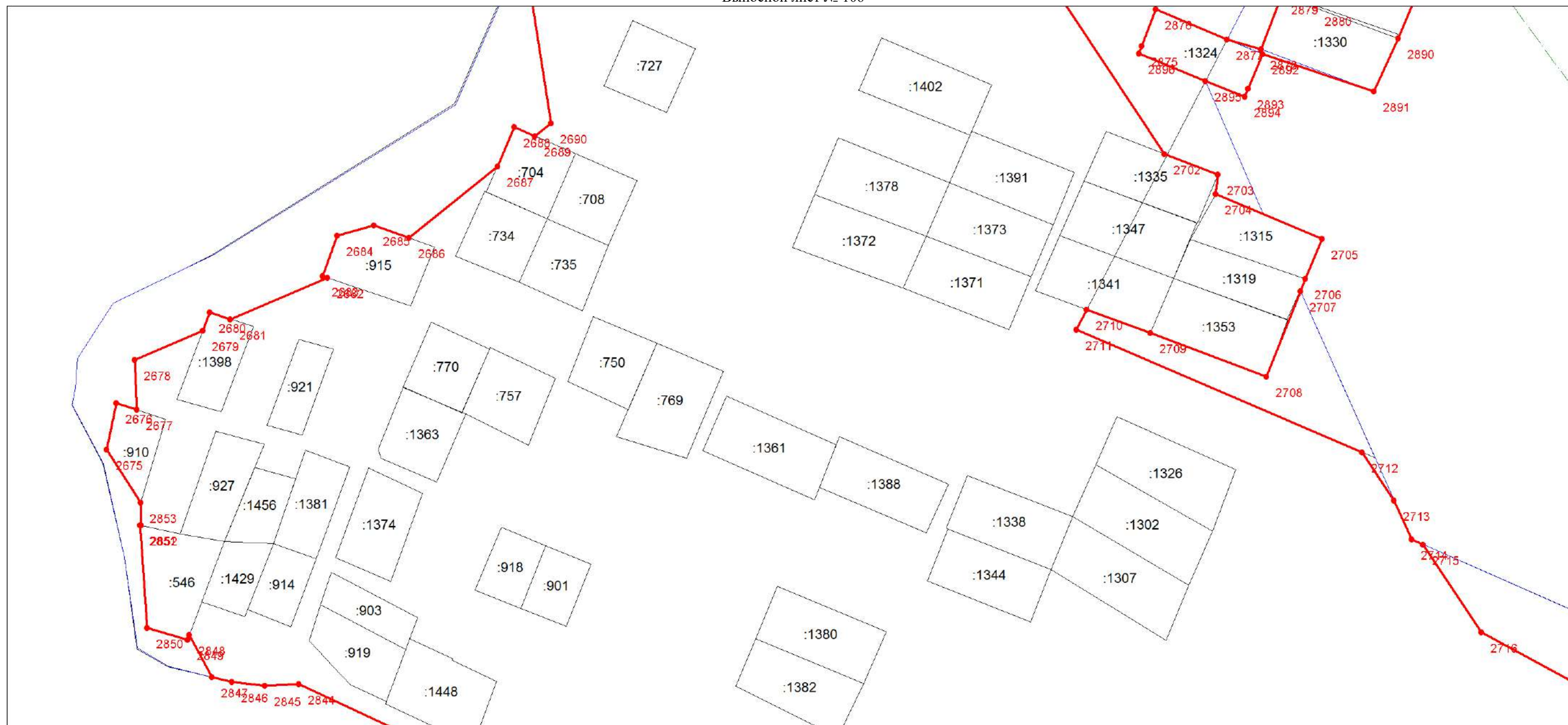
Условные обозначения представлены на листе 121



Масштаб 1:1500

Используемые условные знаки и обозначения:

Условные обозначения представлены на листе 121

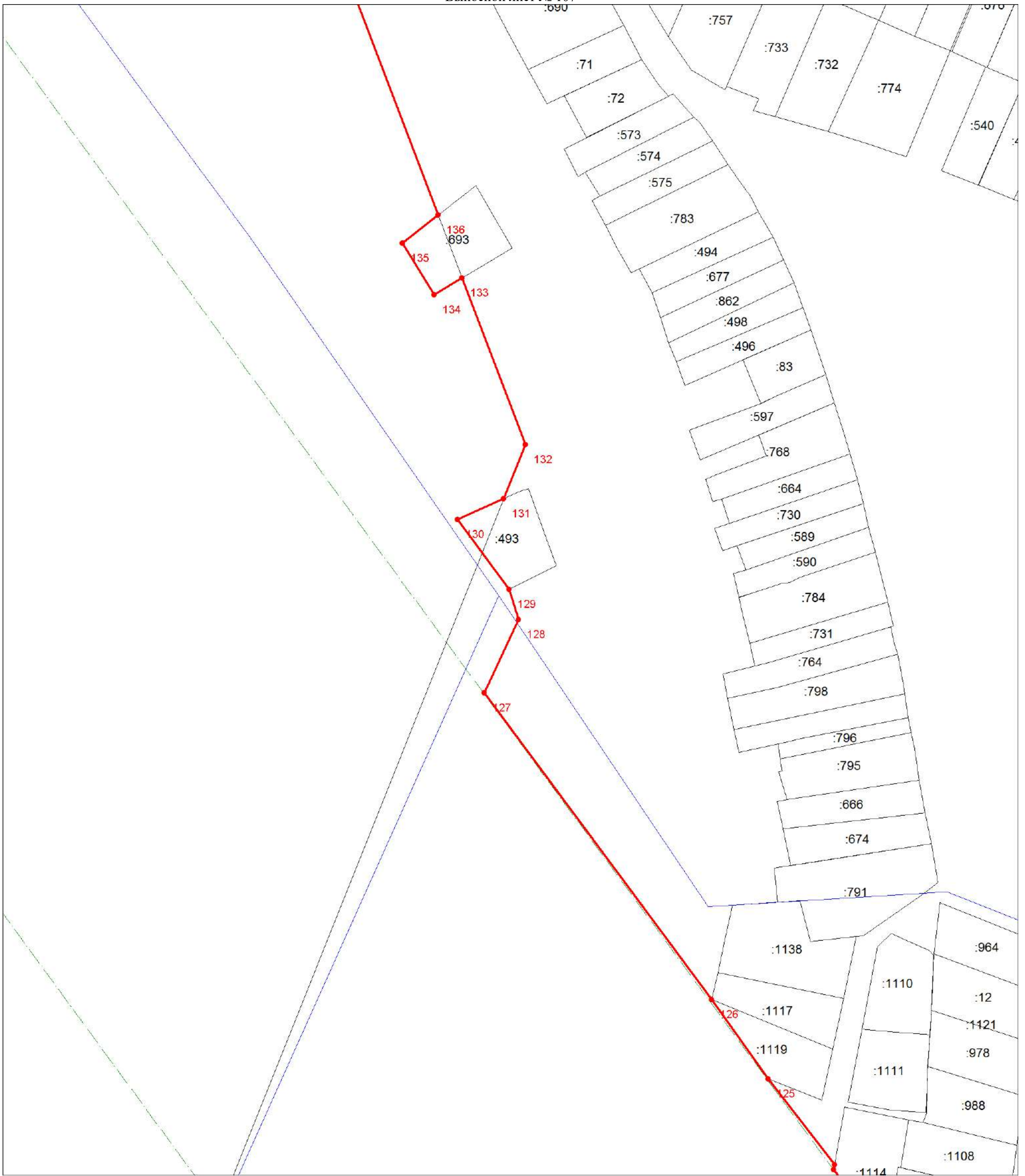


Масштаб 1:1500

Используемые условные знаки и обозначения:

Условные обозначения представлены на листе 121


План границ объекта
Выносной лист № 107



Масштаб 1:1500

Используемые условные знаки и обозначения:

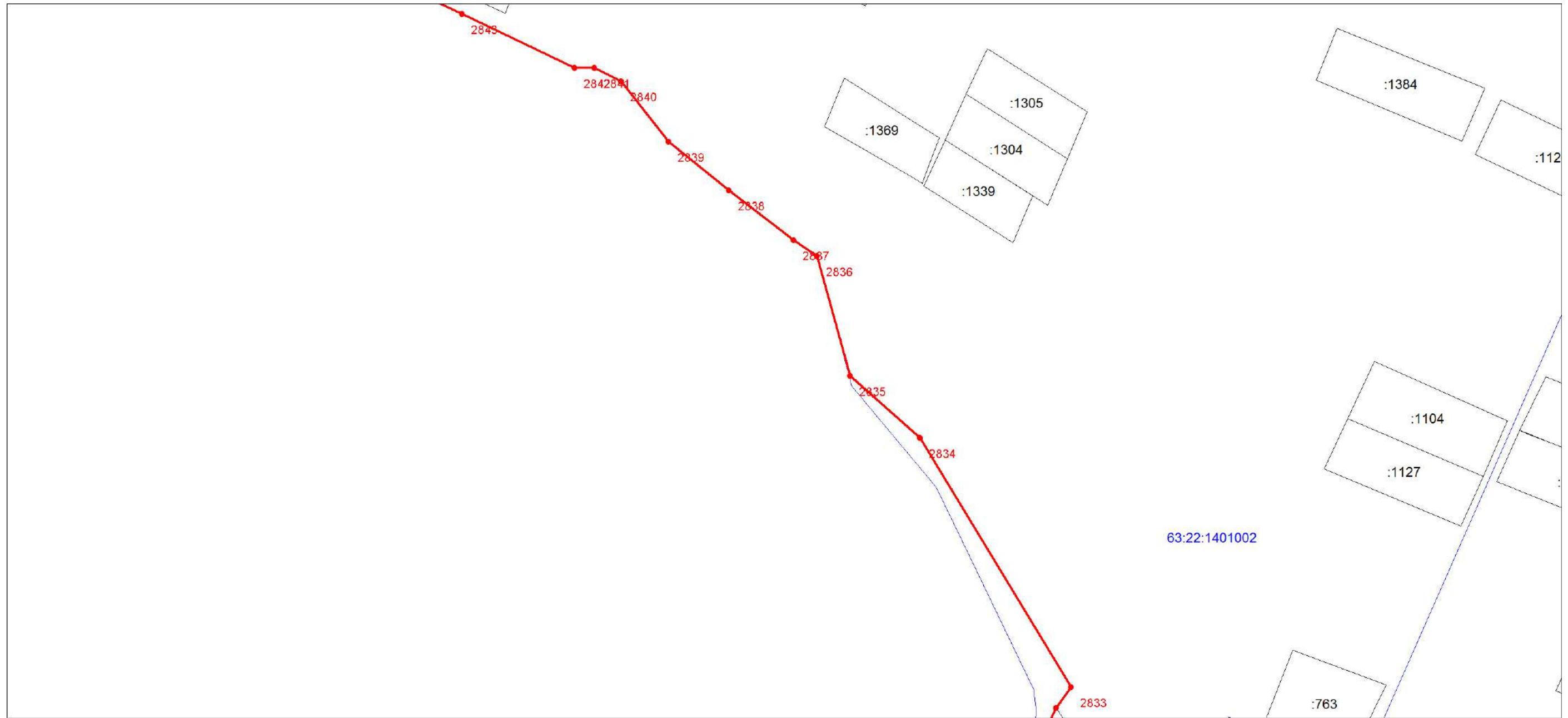
Условные обозначения представлены на листе 121



Масштаб 1:1500

Используемые условные знаки и обозначения:

Условные обозначения представлены на листе 121



Масштаб 1:1500

Используемые условные знаки и обозначения:

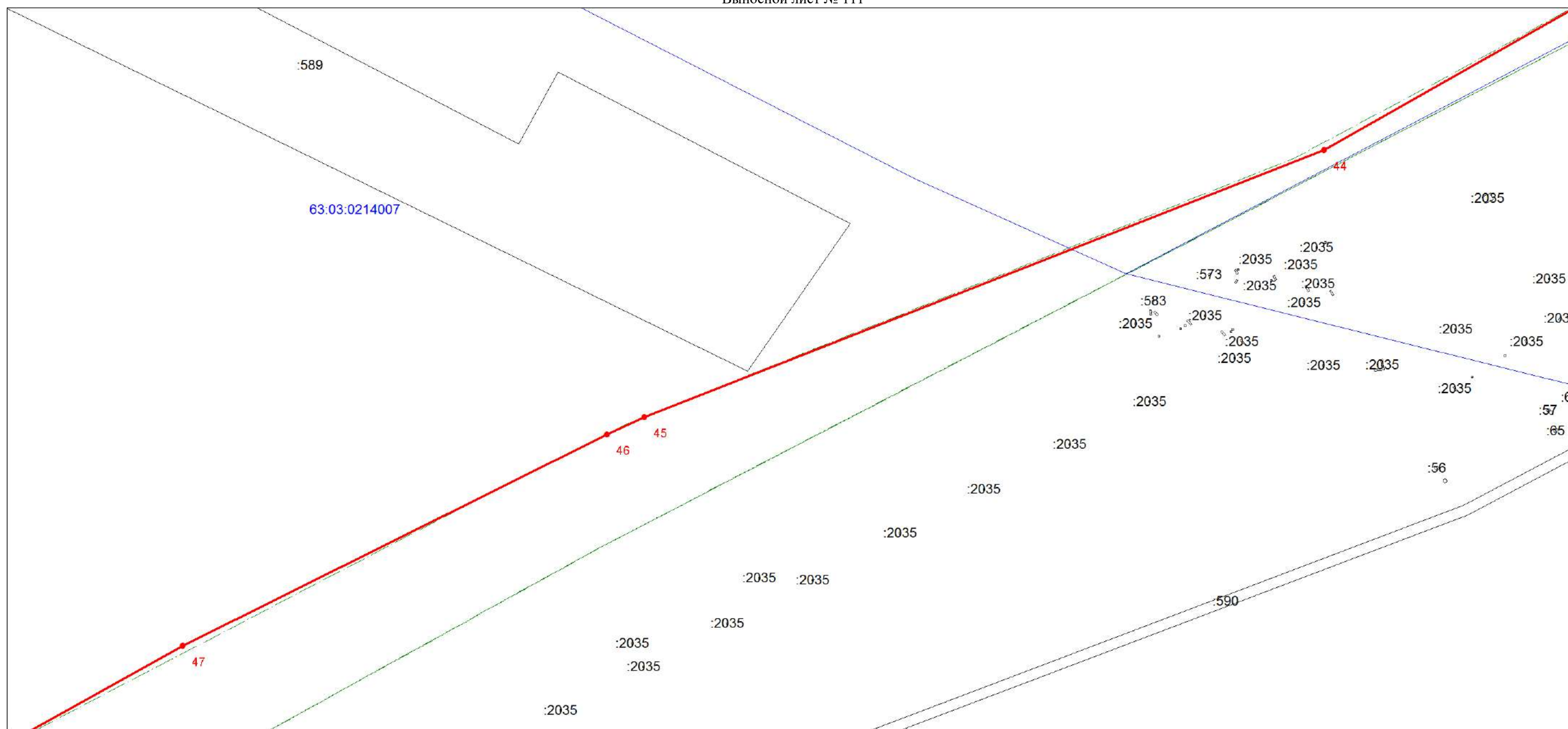
Условные обозначения представлены на листе 121



Масштаб 1:1500

Используемые условные знаки и обозначения:

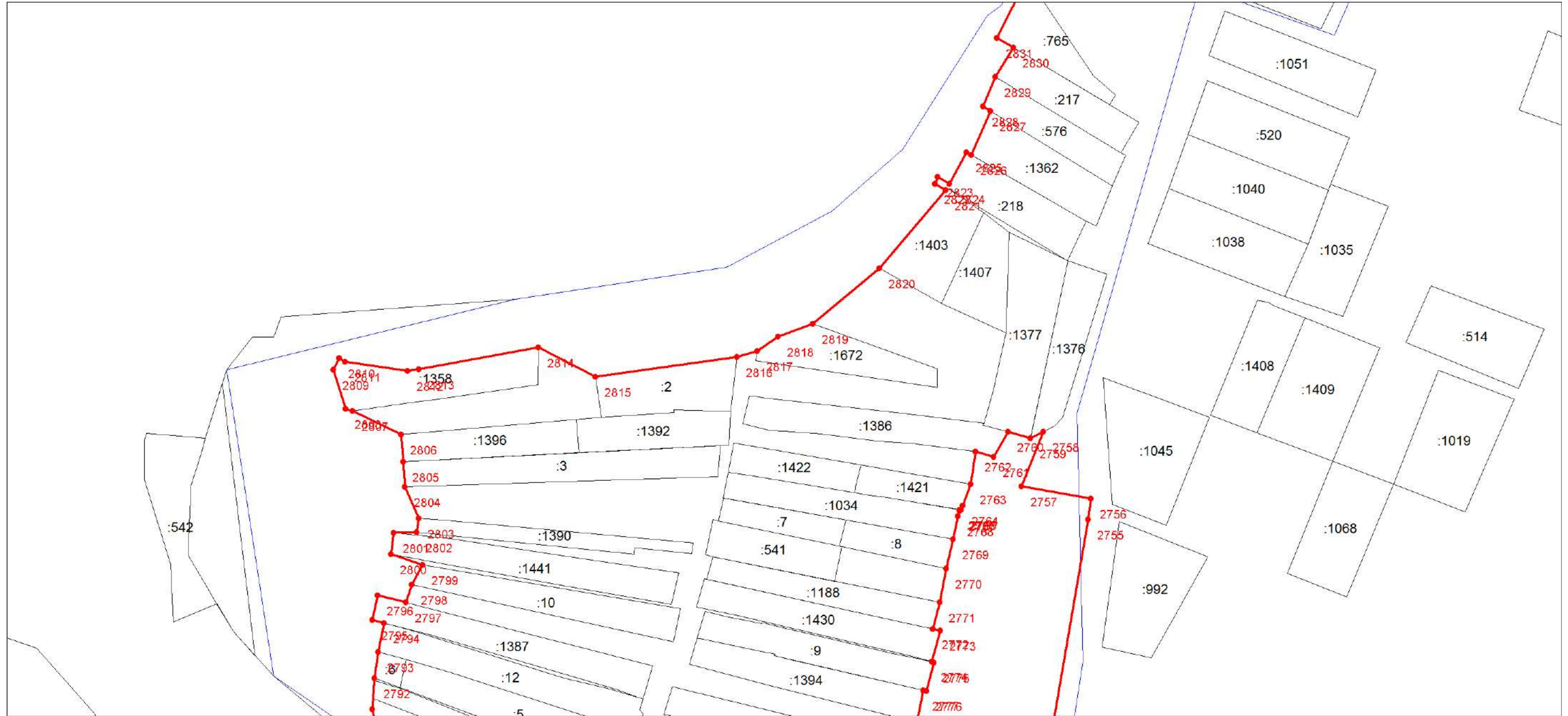
Условные обозначения представлены на листе 121



Масштаб 1:2500

Используемые условные знаки и обозначения:

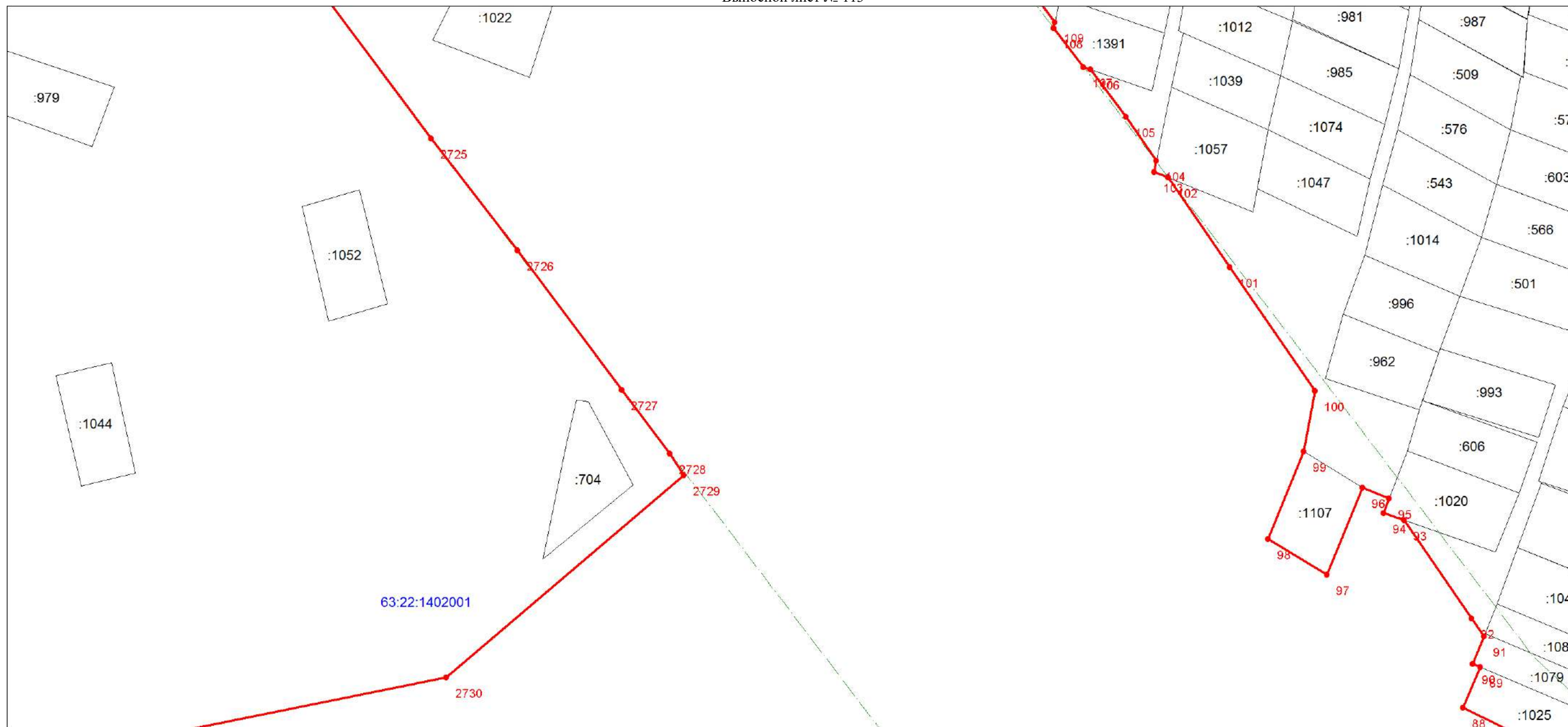
Условные обозначения представлены на листе 121



Масштаб 1:1500

Используемые условные знаки и обозначения:

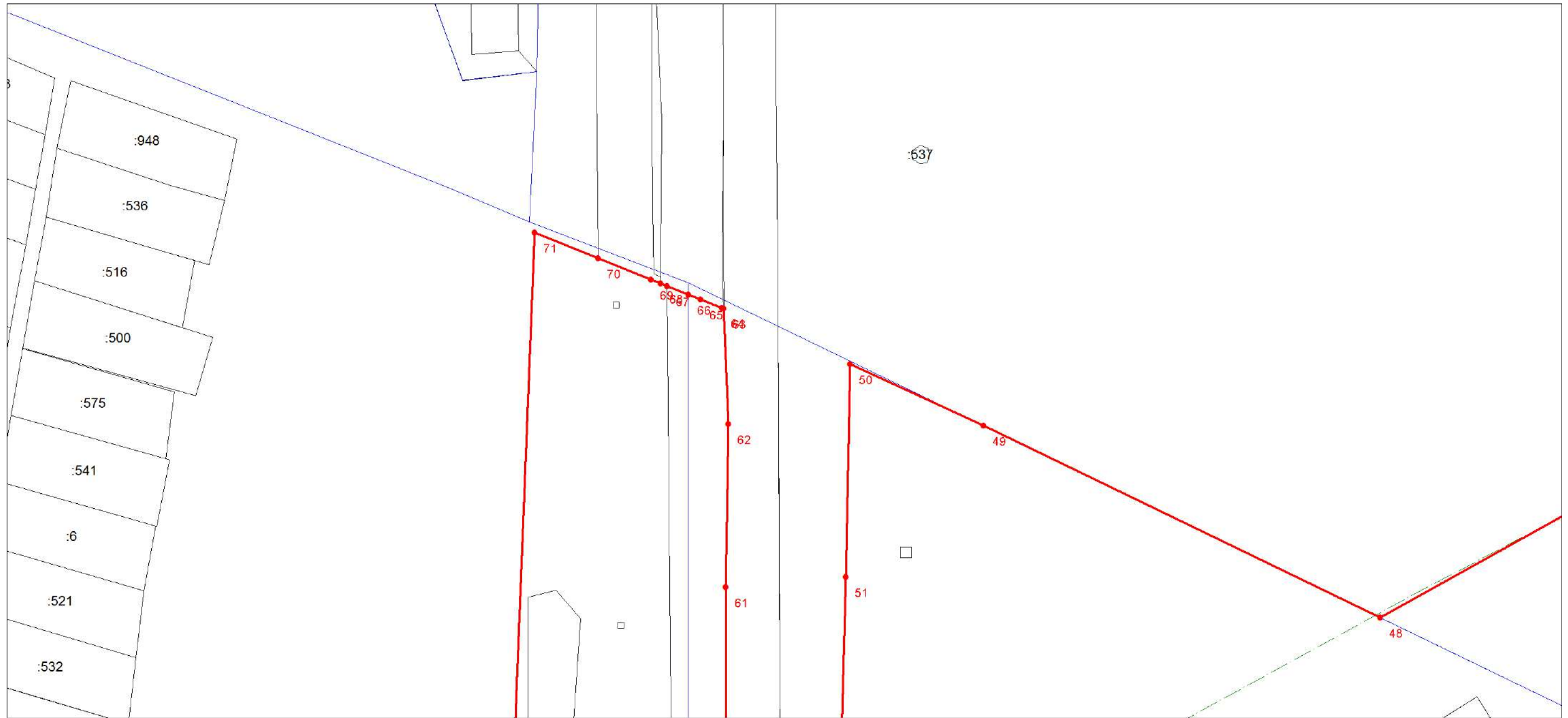
Условные обозначения представлены на листе 121



Масштаб 1:1500

Используемые условные знаки и обозначения:

Условные обозначения представлены на листе 121



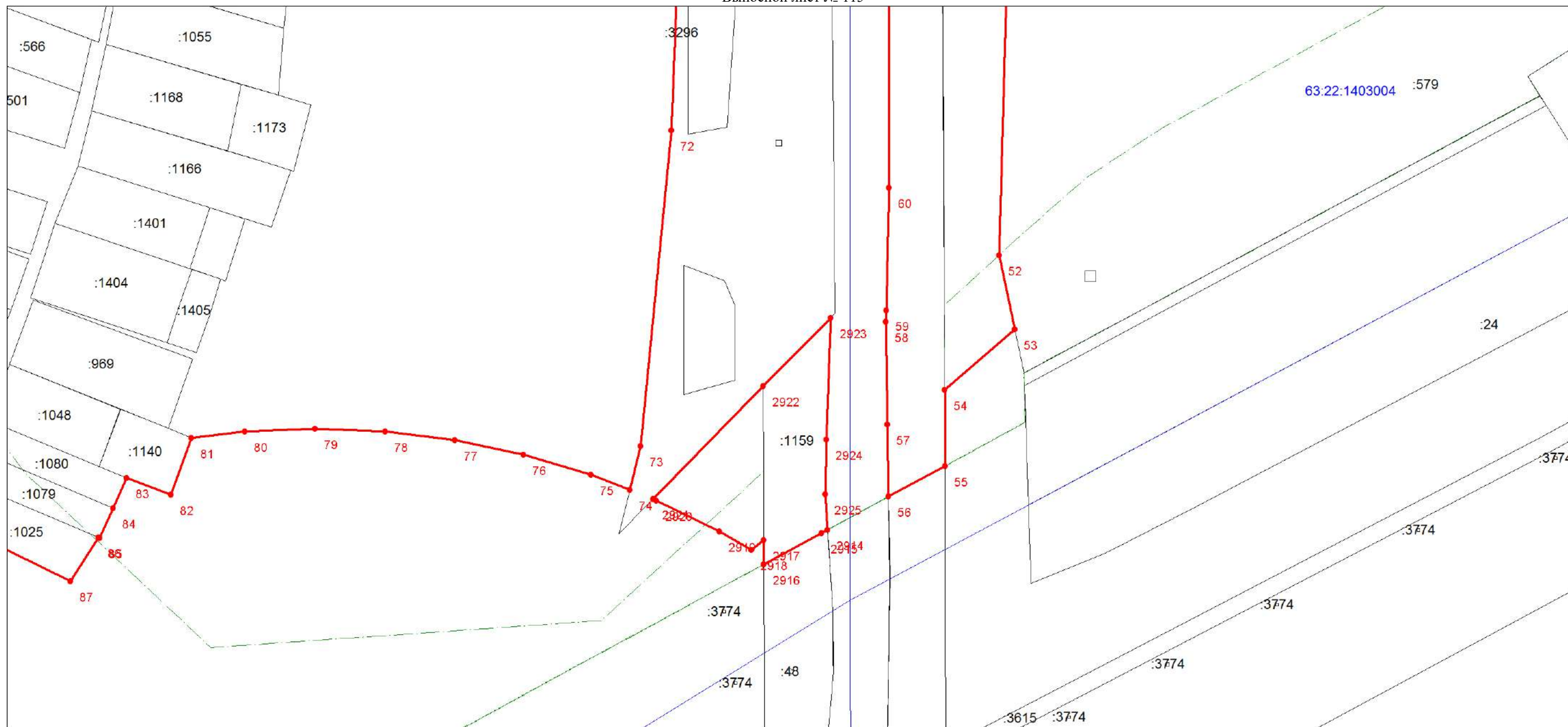
Масштаб 1:1500

Используемые условные знаки и обозначения:

Условные обозначения представлены на листе 121

План границ объекта

Выносной лист № 115



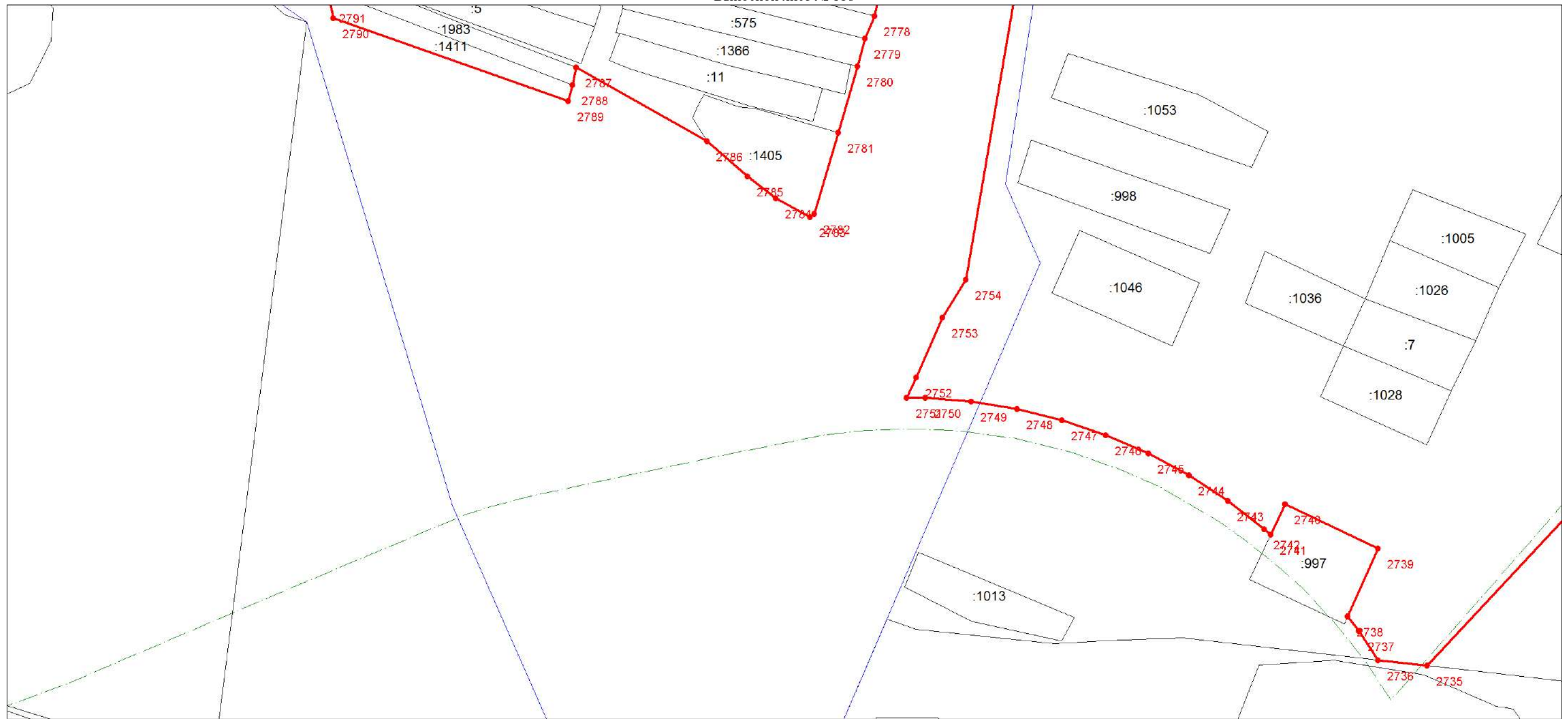
Масштаб 1:1500

Используемые условные знаки и обозначения:

Условные обозначения представлены на листе 121

План границ объекта

Выносной лист № 116



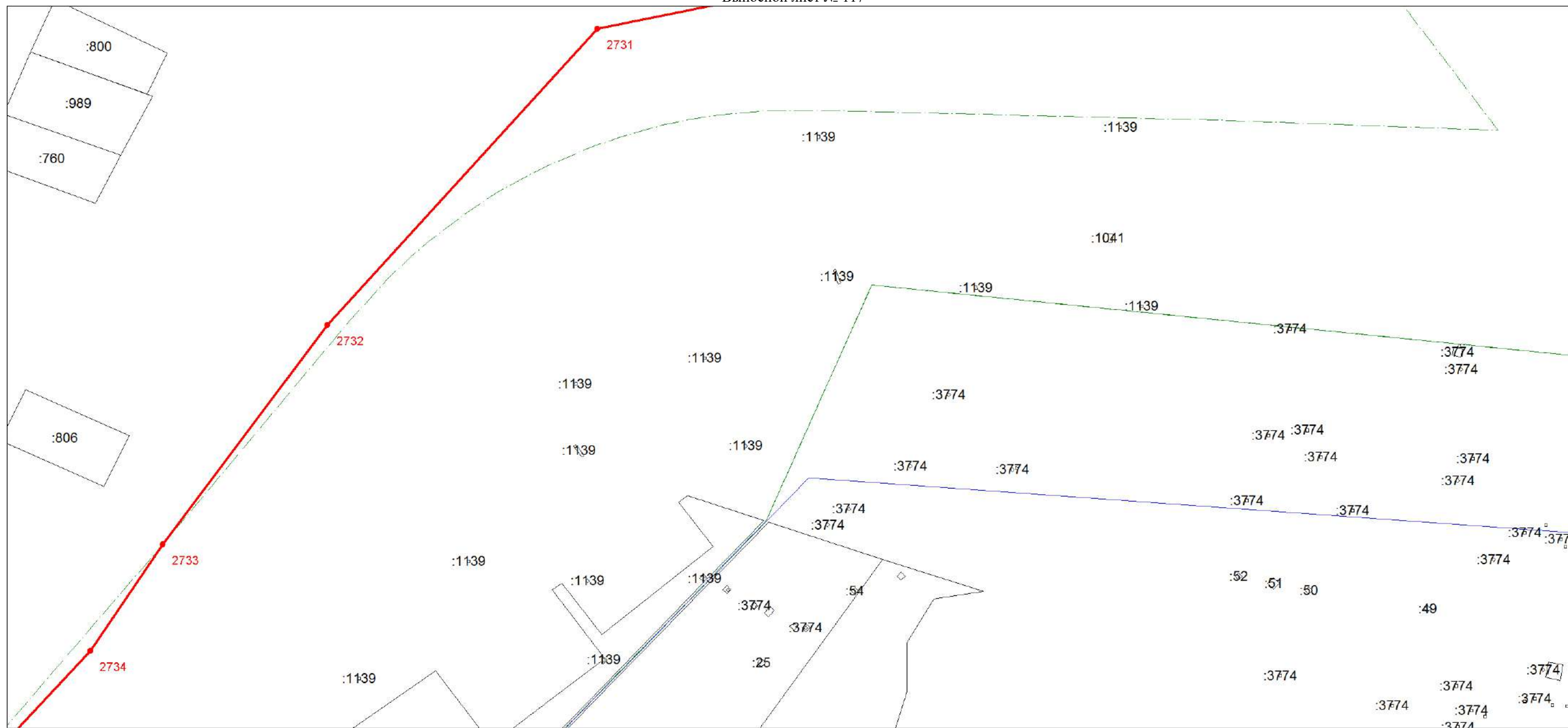
Масштаб 1:1500

Используемые условные знаки и обозначения:

Условные обозначения представлены на листе 121

План границ объекта

Выносной лист № 117



Масштаб 1:1500

Используемые условные знаки и обозначения:

Условные обозначения представлены на листе 121

Текстовое описание местоположения границ объекта		
Прохождение границы		Описание прохождения границы
от точки	до точки	
1	2	3
1	1	-
1509	1509	-
1526	1526	-
1537	1537	-
1678	1678	-
1682	1682	-
1694	1694	-
1698	1698	-
1702	1702	-
1706	1706	-
2315	2315	-
2319	2319	-
2323	2323	-
2327	2327	-
2331	2331	-
2335	2335	-
2440	2440	-
2444	2444	-
2448	2448	-
2452	2452	-
2456	2456	-
2460	2460	-
2638	2638	-
2675	2675	-
2854	2854	-
2860	2860	-
2875	2875	-
2897	2897	-
2903	2903	-
2914	2914	-
2926	2926	-