

ОПИСАНИЕ МЕСТОПОЛОЖЕНИЯ ГРАНИЦ
Границы населенного пункта поселок городского типа Усть-Кинельский
реестровый номер 63:00-4.24 (изменение местоположения)
(наименование объекта, местоположение границ которого описано (далее - объект))

Раздел 1

Сведения об объекте		
№ п/п	Характеристики объекта	Описание характеристик
1	2	3
1	Местоположение объекта	Самарская область, Кинель г.о., Усть-Кинельский пгт
2	Площадь объекта ± величина погрешности определения площади ($P \pm \Delta P$), м ²	12218983 ± 1223
3	Иные характеристики объекта	-

Раздел 2

Сведения о местоположении границ объекта					
1. Система координат МСК-63, зона 2					
2. Сведения о характерных точках границ объекта					
Обозначение характерных точек границ	Координаты, м		Метод определения координат характерной точки	Средняя квадратическая погрешность положения характерной точки (Mt), м	Описание обозначения точки на местности (при наличии)
	X	Y			
1	2	3	4	5	6
-	-	-	-	-	-
3. Сведения о характерных точках части (частей) границы объекта					
Обозначение характерных точек части границы	Координаты, м		Метод определения координат характерной точки	Средняя квадратическая погрешность положения характерной точки (Mt), м	Описание обозначения точки на местности (при наличии)
	X	Y			
1	2	3	4	5	6
-	-	-	-	-	-

Раздел 3

Сведения о местоположении измененных (уточненных) границ объекта							
1. Система координат МСК-63, зона 2							
2. Сведения о характерных точках границ объекта							
Обозначение характерных точек границ	Существующие координаты, м		Измененные (уточненные) координаты, м		Метод определения координат характерной точки	Средняя квадратическая погрешность положения характерной точки (Mt), м	Описание обозначения точки на местности (при наличии)
	X	Y	X	Y			
1	2	3	4	5	6	7	8
1	392915.44	2198967.96	397819.61	2209221.09	Аналитический метод	0.1	-
2	392929.44	2198963.04	397816.01	2209217.71	Аналитический метод	0.1	-
3	392968.80	2198950.11	397800.12	2209196.99	Аналитический метод	0.1	-
4	392986.38	2198943.63	397788.45	2209181.75	Аналитический метод	0.1	-
5	393044.40	2198922.16	397785.82	2209178.68	Аналитический метод	0.1	-
6	393124.89	2198893.02	397769.68	2209159.80	Аналитический метод	0.1	-
7	393176.71	2198874.69	397752.11	2209139.22	Аналитический метод	0.1	-

Сведения о местоположении измененных (уточненных) границ объекта

1. Система координат МСК-63, зона 2

2. Сведения о характерных точках границ объекта

Обозначение характерных точек границ	Существующие координаты, м		Измененные (уточненные) координаты, м		Метод определения координат характерной точки	Средняя квадратическая погрешность положения характерной точки (Mt), м	Описание обозначения точки на местности (при наличии)
	X	Y	X	Y			
					метод		
8	393208.43	2198863.70	397751.00	2209137.92	Аналитический метод	0.1	-
9	393221.56	2198859.15	397741.76	2209123.53	Аналитический метод	0.1	-
10	393310.96	2198834.50	397731.68	2209107.83	Аналитический метод	0.1	-
11	393340.18	2198828.05	397721.62	2209092.15	Аналитический метод	0.1	-
12	393362.87	2198823.04	397706.52	2209068.90	Аналитический метод	0.1	-
13	393372.44	2198820.65	397703.38	2209064.09	Аналитический метод	0.1	-
14	393415.71	2198806.73	397692.93	2209045.65	Аналитический метод	0.1	-
15	393435.19	2198799.18	397689.88	2209040.27	Аналитический метод	0.1	-
16	393458.04	2198787.73	397678.29	2209023.34	Аналитический метод	0.1	-
17	393480.69	2198775.13	397663.09	2209001.11	Аналитический метод	0.1	-
18	393497.39	2198763.63	397648.10	2208979.19	Аналитический метод	0.1	-
19	393523.38	2198745.11	397624.87	2208991.37	Аналитический метод	0.1	-
20	-	-	397593.82	2208938.94	Аналитический метод	0.1	-
21	-	-	397575.44	2208900.43	Аналитический метод	0.1	-
22	-	-	397579.42	2208883.38	Аналитический метод	0.1	-
23	-	-	397572.88	2208887.74	Аналитический метод	0.1	-
24	-	-	397568.79	2208879.63	Аналитический метод	0.1	-
25	-	-	397580.20	2208872.52	Аналитический метод	0.1	-
26	-	-	397589.58	2208865.68	Аналитический метод	0.1	-
27	-	-	397640.21	2208835.59	Аналитический метод	0.1	-
28	-	-	397657.46	2208825.47	Аналитический метод	0.1	-
29	-	-	397669.30	2208818.18	Аналитический метод	0.1	-
30	-	-	397671.46	2208817.04	Аналитический метод	0.1	-
31	-	-	397667.12	2208809.67	Аналитический метод	0.1	-
32	-	-	397665.18	2208810.40	Аналитический метод	0.1	-

Сведения о местоположении измененных (уточненных) границ объекта

1. Система координат МСК-63, зона 2

2. Сведения о характерных точках границ объекта

Обозначение характерных точек границ	Существующие координаты, м		Измененные (уточненные) координаты, м		Метод определения координат характерной точки	Средняя квадратическая погрешность положения характерной точки (Mt), м	Описание обозначения точки на местности (при наличии)
	X	Y	X	Y			
33	-	-	397661.65	2208812.62	Аналитический метод	0.1	-
34	-	-	397640.54	2208825.43	Аналитический метод	0.1	-
35	-	-	397620.10	2208837.43	Аналитический метод	0.1	-
36	-	-	397615.48	2208840.33	Аналитический метод	0.1	-
37	-	-	397585.33	2208858.08	Аналитический метод	0.1	-
38	-	-	397587.13	2208850.35	Аналитический метод	0.1	-
39	-	-	397587.09	2208849.54	Аналитический метод	0.1	-
40	-	-	397584.70	2208850.89	Аналитический метод	0.1	-
41	-	-	397562.15	2208863.07	Аналитический метод	0.1	-
42	-	-	397547.53	2208829.23	Аналитический метод	0.1	-
43	-	-	397549.41	2208828.27	Аналитический метод	0.1	-
44	-	-	397551.43	2208829.31	Аналитический метод	0.1	-
45	-	-	397552.68	2208826.78	Аналитический метод	0.1	-
46	-	-	397579.12	2208814.21	Аналитический метод	0.1	-
47	-	-	397582.96	2208822.05	Аналитический метод	0.1	-
48	-	-	397583.65	2208821.66	Аналитический метод	0.1	-
49	-	-	397585.61	2208820.55	Аналитический метод	0.1	-
50	-	-	397582.96	2208769.06	Аналитический метод	0.1	-
51	-	-	397578.18	2208745.48	Аналитический метод	0.1	-
52	-	-	397555.22	2208715.11	Аналитический метод	0.1	-
53	-	-	397556.98	2208725.05	Аналитический метод	0.1	-
54	-	-	397565.63	2208765.70	Аналитический метод	0.1	-
55	-	-	397552.62	2208767.04	Аналитический метод	0.1	-
56	-	-	397552.43	2208775.31	Аналитический метод	0.1	-
57	-	-	397527.70	2208776.64	Аналитический метод	0.1	-
58	-	-	397526.17	2208753.18	Аналитический	0.1	-

Сведения о местоположении измененных (уточненных) границ объекта

1. Система координат МСК-63, зона 2

2. Сведения о характерных точках границ объекта

Обозначение характерных точек границ	Существующие координаты, м		Измененные (уточненные) координаты, м		Метод определения координат характерной точки	Средняя квадратическая погрешность положения характерной точки (Mt), м	Описание обозначения точки на местности (при наличии)
	X	Y	X	Y			
					метод		
59	-	-	397520.83	2208727.95	Аналитический метод	0.1	-
60	-	-	397504.53	2208732.39	Аналитический метод	0.1	-
61	-	-	397501.93	2208718.25	Аналитический метод	0.1	-
62	-	-	397514.43	2208714.94	Аналитический метод	0.1	-
63	-	-	397514.93	2208717.93	Аналитический метод	0.1	-
64	-	-	397516.67	2208724.56	Аналитический метод	0.1	-
65	-	-	397520.18	2208725.37	Аналитический метод	0.1	-
66	-	-	397520.67	2208725.31	Аналитический метод	0.1	-
67	-	-	397529.52	2208722.52	Аналитический метод	0.1	-
68	-	-	397542.16	2208718.97	Аналитический метод	0.1	-
69	-	-	397543.03	2208718.70	Аналитический метод	0.1	-
70	-	-	397555.06	2208714.90	Аналитический метод	0.1	-
71	-	-	397548.61	2208706.36	Аналитический метод	0.1	-
72	-	-	397548.03	2208706.51	Аналитический метод	0.1	-
73	-	-	397547.21	2208707.65	Аналитический метод	0.1	-
74	-	-	397520.05	2208714.81	Аналитический метод	0.1	-
75	-	-	397516.93	2208711.29	Аналитический метод	0.1	-
76	-	-	397515.00	2208699.74	Аналитический метод	0.1	-
77	-	-	397514.99	2208696.04	Аналитический метод	0.1	-
78	-	-	397514.05	2208692.70	Аналитический метод	0.1	-
79	-	-	397513.72	2208691.06	Аналитический метод	0.1	-
80	-	-	397510.36	2208674.77	Аналитический метод	0.1	-
81	-	-	397508.17	2208668.60	Аналитический метод	0.1	-
82	-	-	397507.23	2208665.44	Аналитический метод	0.1	-
83	-	-	397506.02	2208661.42	Аналитический метод	0.1	-

Сведения о местоположении измененных (уточненных) границ объекта

1. Система координат МСК-63, зона 2

2. Сведения о характерных точках границ объекта

Обозначение характерных точек границ	Существующие координаты, м		Измененные (уточненные) координаты, м		Метод определения координат характерной точки	Средняя квадратическая погрешность положения характерной точки (Mt), м	Описание обозначения точки на местности (при наличии)
	X	Y	X	Y			
84	-	-	397497.45	2208638.66	Аналитический метод	0.1	-
85	-	-	397465.39	2208596.23	Аналитический метод	0.1	-
86	-	-	397455.38	2208584.36	Аналитический метод	0.1	-
87	-	-	397423.76	2208539.24	Аналитический метод	0.1	-
88	-	-	397406.86	2208507.31	Аналитический метод	0.1	-
89	-	-	397374.39	2208446.90	Аналитический метод	0.1	-
90	-	-	397352.02	2208357.86	Аналитический метод	0.1	-
91	-	-	397319.03	2208284.99	Аналитический метод	0.1	-
92	-	-	397309.76	2208226.61	Аналитический метод	0.1	-
93	-	-	397309.48	2208225.65	Аналитический метод	0.1	-
94	-	-	397268.23	2208227.27	Аналитический метод	0.1	-
95	-	-	397255.78	2208227.48	Аналитический метод	0.1	-
96	-	-	397254.74	2208227.50	Аналитический метод	0.1	-
97	-	-	397238.58	2208227.27	Аналитический метод	0.1	-
98	-	-	397128.57	2208229.32	Аналитический метод	0.1	-
99	-	-	397080.42	2208230.61	Аналитический метод	0.1	-
100	-	-	397067.37	2208230.68	Аналитический метод	0.1	-
101	-	-	397079.16	2208187.23	Аналитический метод	0.1	-
102	-	-	397090.88	2208122.69	Аналитический метод	0.1	-
103	-	-	397088.42	2208045.09	Аналитический метод	0.1	-
104	-	-	397072.00	2207973.46	Аналитический метод	0.1	-
105	-	-	397054.13	2207909.79	Аналитический метод	0.1	-
106	-	-	397039.84	2207854.33	Аналитический метод	0.1	-
107	-	-	397025.53	2207779.13	Аналитический метод	0.1	-
108	-	-	397005.63	2207699.23	Аналитический метод	0.1	-
109	-	-	396986.56	2207666.08	Аналитический	0.1	-

Сведения о местоположении измененных (уточненных) границ объекта

1. Система координат МСК-63, зона 2

2. Сведения о характерных точках границ объекта

Обозначение характерных точек границ	Существующие координаты, м		Измененные (уточненные) координаты, м		Метод определения координат характерной точки	Средняя квадратическая погрешность положения характерной точки (Mt), м	Описание обозначения точки на местности (при наличии)
	X	Y	X	Y			
					метод		
110	-	-	397005.41	2207644.71	Аналитический метод	0.1	-
111	-	-	396994.37	2207552.40	Аналитический метод	0.1	-
112	-	-	396993.43	2207550.66	Аналитический метод	0.1	-
113	-	-	396993.51	2207550.62	Аналитический метод	0.1	-
114	-	-	396947.30	2207514.78	Аналитический метод	0.1	-
115	-	-	396942.44	2207519.44	Аналитический метод	0.1	-
116	-	-	396929.48	2207507.11	Аналитический метод	0.1	-
117	-	-	396930.14	2207506.37	Аналитический метод	0.1	-
118	-	-	396932.73	2207503.48	Аналитический метод	0.1	-
119	-	-	396908.64	2207484.80	Аналитический метод	0.1	-
120	-	-	396907.59	2207483.73	Аналитический метод	0.1	-
121	-	-	396906.82	2207484.48	Аналитический метод	0.1	-
122	-	-	396894.80	2207471.74	Аналитический метод	0.1	-
123	-	-	396895.31	2207471.27	Аналитический метод	0.1	-
124	-	-	396764.19	2207338.24	Аналитический метод	0.1	-
125	-	-	396731.55	2207308.74	Аналитический метод	0.1	-
126	-	-	396715.08	2207296.32	Аналитический метод	0.1	-
127	-	-	396712.71	2207293.92	Аналитический метод	0.1	-
128	-	-	396711.78	2207292.98	Аналитический метод	0.1	-
129	-	-	396701.55	2207283.40	Аналитический метод	0.1	-
130	-	-	396727.71	2207254.15	Аналитический метод	0.1	-
131	-	-	396736.58	2207244.24	Аналитический метод	0.1	-
132	-	-	396737.29	2207244.90	Аналитический метод	0.1	-
133	-	-	396741.88	2207238.98	Аналитический метод	0.1	-
134	-	-	396771.09	2207262.58	Аналитический метод	0.1	-

Сведения о местоположении измененных (уточненных) границ объекта

1. Система координат МСК-63, зона 2

2. Сведения о характерных точках границ объекта

Обозначение характерных точек границ	Существующие координаты, м		Измененные (уточненные) координаты, м		Метод определения координат характерной точки	Средняя квадратическая погрешность положения характерной точки (Mt), м	Описание обозначения точки на местности (при наличии)
	X	Y	X	Y			
135	-	-	396808.24	2207213.85	Аналитический метод	0.1	-
136	-	-	396834.30	2207229.71	Аналитический метод	0.1	-
137	-	-	396843.96	2207244.50	Аналитический метод	0.1	-
138	-	-	396856.34	2207254.94	Аналитический метод	0.1	-
139	-	-	396853.29	2207258.79	Аналитический метод	0.1	-
140	-	-	396906.25	2207339.90	Аналитический метод	0.1	-
141	-	-	396928.44	2207338.43	Аналитический метод	0.1	-
142	-	-	396932.93	2207352.74	Аналитический метод	0.1	-
143	-	-	396942.54	2207348.87	Аналитический метод	0.1	-
144	-	-	396951.14	2207345.41	Аналитический метод	0.1	-
145	-	-	396954.32	2207354.87	Аналитический метод	0.1	-
146	-	-	396946.23	2207358.12	Аналитический метод	0.1	-
147	-	-	396935.92	2207362.29	Аналитический метод	0.1	-
148	-	-	396934.48	2207362.42	Аналитический метод	0.1	-
149	-	-	396941.47	2207386.19	Аналитический метод	0.1	-
150	-	-	396940.09	2207386.87	Аналитический метод	0.1	-
151	-	-	396946.46	2207399.43	Аналитический метод	0.1	-
152	-	-	396970.20	2207391.08	Аналитический метод	0.1	-
153	-	-	396969.60	2207386.76	Аналитический метод	0.1	-
154	-	-	396967.15	2207372.29	Аналитический метод	0.1	-
155	-	-	396962.23	2207339.79	Аналитический метод	0.1	-
156	-	-	396958.57	2207321.10	Аналитический метод	0.1	-
157	-	-	396960.92	2207320.34	Аналитический метод	0.1	-
158	-	-	396940.00	2207237.85	Аналитический метод	0.1	-
159	-	-	396931.83	2207240.42	Аналитический метод	0.1	-
160	-	-	396924.52	2207243.07	Аналитический	0.1	-

Сведения о местоположении измененных (уточненных) границ объекта

1. Система координат МСК-63, зона 2

2. Сведения о характерных точках границ объекта

Обозначение характерных точек границ	Существующие координаты, м		Измененные (уточненные) координаты, м		Метод определения координат характерной точки	Средняя квадратическая погрешность положения характерной точки (Mt), м	Описание обозначения точки на местности (при наличии)
	X	Y	X	Y			
					метод		
161	-	-	396926.17	2207253.14	Аналитический метод	0.1	-
162	-	-	396880.34	2207265.55	Аналитический метод	0.1	-
163	-	-	396876.94	2207242.87	Аналитический метод	0.1	-
164	-	-	396874.87	2207229.40	Аналитический метод	0.1	-
165	-	-	396871.15	2207202.41	Аналитический метод	0.1	-
166	-	-	396880.39	2207199.85	Аналитический метод	0.1	-
167	-	-	396875.46	2207171.00	Аналитический метод	0.1	-
168	-	-	396923.83	2207157.14	Аналитический метод	0.1	-
169	-	-	396926.82	2207156.75	Аналитический метод	0.1	-
170	-	-	396920.43	2207028.12	Аналитический метод	0.1	-
171	-	-	396915.00	2206965.42	Аналитический метод	0.1	-
172	-	-	396891.13	2206939.51	Аналитический метод	0.1	-
173	-	-	396879.50	2206946.01	Аналитический метод	0.1	-
174	-	-	396873.62	2206926.24	Аналитический метод	0.1	-
175	-	-	396876.93	2206924.26	Аналитический метод	0.1	-
176	-	-	396863.32	2206909.55	Аналитический метод	0.1	-
177	-	-	396885.13	2206886.44	Аналитический метод	0.1	-
178	-	-	396871.37	2206879.82	Аналитический метод	0.1	-
179	-	-	396869.23	2206882.29	Аналитический метод	0.1	-
180	-	-	396867.38	2206880.68	Аналитический метод	0.1	-
181	-	-	396855.54	2206872.62	Аналитический метод	0.1	-
182	-	-	396853.76	2206871.35	Аналитический метод	0.1	-
183	-	-	396832.05	2206860.90	Аналитический метод	0.1	-
184	-	-	396831.35	2206861.97	Аналитический метод	0.1	-
185	-	-	396830.59	2206862.43	Аналитический метод	0.1	-

Сведения о местоположении измененных (уточненных) границ объекта

1. Система координат МСК-63, зона 2

2. Сведения о характерных точках границ объекта

Обозначение характерных точек границ	Существующие координаты, м		Измененные (уточненные) координаты, м		Метод определения координат характерной точки	Средняя квадратическая погрешность положения характерной точки (Mt), м	Описание обозначения точки на местности (при наличии)
	X	Y	X	Y			
186	-	-	396829.55	2206862.61	Аналитический метод	0.1	-
187	-	-	396828.52	2206862.48	Аналитический метод	0.1	-
188	-	-	396812.39	2206852.03	Аналитический метод	0.1	-
189	-	-	396811.88	2206852.63	Аналитический метод	0.1	-
190	-	-	396810.62	2206853.96	Аналитический метод	0.1	-
191	-	-	396799.54	2206846.78	Аналитический метод	0.1	-
192	-	-	396787.21	2206839.14	Аналитический метод	0.1	-
193	-	-	396729.52	2206811.58	Аналитический метод	0.1	-
194	-	-	396580.93	2206740.10	Аналитический метод	0.1	-
195	-	-	396587.91	2206745.19	Аналитический метод	0.1	-
196	-	-	396576.88	2206767.84	Аналитический метод	0.1	-
197	-	-	396553.13	2206741.42	Аналитический метод	0.1	-
198	-	-	396553.31	2206733.29	Аналитический метод	0.1	-
199	-	-	396557.50	2206728.83	Аналитический метод	0.1	-
200	-	-	396550.19	2206725.31	Аналитический метод	0.1	-
201	-	-	396461.78	2206688.30	Аналитический метод	0.1	-
202	-	-	396442.35	2206680.15	Аналитический метод	0.1	-
203	-	-	396388.93	2206657.78	Аналитический метод	0.1	-
204	-	-	396365.42	2206647.94	Аналитический метод	0.1	-
205	-	-	396340.66	2206637.57	Аналитический метод	0.1	-
206	-	-	396302.90	2206621.29	Аналитический метод	0.1	-
207	-	-	396322.56	2206540.30	Аналитический метод	0.1	-
208	-	-	396318.07	2206501.37	Аналитический метод	0.1	-
209	-	-	396318.46	2206473.59	Аналитический метод	0.1	-
210	-	-	396312.84	2206436.57	Аналитический метод	0.1	-
211	-	-	396298.39	2206404.86	Аналитический	0.1	-

Сведения о местоположении измененных (уточненных) границ объекта

1. Система координат МСК-63, зона 2

2. Сведения о характерных точках границ объекта

Обозначение характерных точек границ	Существующие координаты, м		Измененные (уточненные) координаты, м		Метод определения координат характерной точки	Средняя квадратическая погрешность положения характерной точки (Mt), м	Описание обозначения точки на местности (при наличии)
	X	Y	X	Y			
					метод		
212	-	-	396257.41	2206355.32	Аналитический метод	0.1	-
213	-	-	396224.71	2206326.97	Аналитический метод	0.1	-
214	-	-	396223.38	2206325.35	Аналитический метод	0.1	-
215	-	-	396218.77	2206321.79	Аналитический метод	0.1	-
216	-	-	396201.98	2206307.29	Аналитический метод	0.1	-
217	-	-	396121.56	2206249.73	Аналитический метод	0.1	-
218	-	-	396067.26	2206223.61	Аналитический метод	0.1	-
219	-	-	395998.23	2206200.50	Аналитический метод	0.1	-
220	-	-	396014.26	2206163.96	Аналитический метод	0.1	-
221	-	-	396021.27	2206143.34	Аналитический метод	0.1	-
222	-	-	396025.91	2206133.23	Аналитический метод	0.1	-
223	-	-	396007.10	2206123.84	Аналитический метод	0.1	-
224	-	-	395984.76	2206112.55	Аналитический метод	0.1	-
225	-	-	395967.62	2206105.22	Аналитический метод	0.1	-
226	-	-	395962.98	2206102.16	Аналитический метод	0.1	-
227	-	-	395887.85	2206071.79	Аналитический метод	0.1	-
228	-	-	395887.84	2206071.82	Аналитический метод	0.1	-
229	-	-	395868.78	2206064.24	Аналитический метод	0.1	-
230	-	-	395854.13	2206059.69	Аналитический метод	0.1	-
231	-	-	395839.31	2206055.06	Аналитический метод	0.1	-
232	-	-	395823.22	2206050.05	Аналитический метод	0.1	-
233	-	-	395768.78	2206062.79	Аналитический метод	0.1	-
234	-	-	395779.54	2206033.68	Аналитический метод	0.1	-
235	-	-	395831.13	2206020.95	Аналитический метод	0.1	-
236	-	-	395832.87	2206021.46	Аналитический метод	0.1	-

Сведения о местоположении измененных (уточненных) границ объекта

1. Система координат МСК-63, зона 2

2. Сведения о характерных точках границ объекта

Обозначение характерных точек границ	Существующие координаты, м		Измененные (уточненные) координаты, м		Метод определения координат характерной точки	Средняя квадратическая погрешность положения характерной точки (Mt), м	Описание обозначения точки на местности (при наличии)
	X	Y	X	Y			
237	-	-	395840.01	2206003.22	Аналитический метод	0.1	-
238	-	-	395835.42	2206001.00	Аналитический метод	0.1	-
239	-	-	395831.08	2205997.71	Аналитический метод	0.1	-
240	-	-	395813.32	2205987.99	Аналитический метод	0.1	-
241	-	-	395830.54	2205941.11	Аналитический метод	0.1	-
242	-	-	395848.32	2205950.59	Аналитический метод	0.1	-
243	-	-	395852.66	2205954.74	Аналитический метод	0.1	-
244	-	-	395858.01	2205957.24	Аналитический метод	0.1	-
245	-	-	395858.76	2205955.32	Аналитический метод	0.1	-
246	-	-	395874.69	2205964.63	Аналитический метод	0.1	-
247	-	-	395889.13	2205971.85	Аналитический метод	0.1	-
248	-	-	395906.70	2205981.06	Аналитический метод	0.1	-
249	-	-	395906.92	2205980.37	Аналитический метод	0.1	-
250	-	-	395918.26	2205985.97	Аналитический метод	0.1	-
251	-	-	395917.44	2205988.23	Аналитический метод	0.1	-
252	-	-	395951.67	2206002.75	Аналитический метод	0.1	-
253	-	-	395962.05	2206008.26	Аналитический метод	0.1	-
254	-	-	395958.92	2206017.92	Аналитический метод	0.1	-
255	-	-	395969.20	2206024.49	Аналитический метод	0.1	-
256	-	-	395970.52	2206020.52	Аналитический метод	0.1	-
257	-	-	395991.48	2206030.63	Аналитический метод	0.1	-
258	-	-	395992.27	2206028.18	Аналитический метод	0.1	-
259	-	-	396001.79	2206031.24	Аналитический метод	0.1	-
260	-	-	396004.47	2206033.22	Аналитический метод	0.1	-
261	-	-	396019.51	2206051.22	Аналитический метод	0.1	-
262	-	-	396018.22	2206055.80	Аналитический	0.1	-

Сведения о местоположении измененных (уточненных) границ объекта

1. Система координат МСК-63, зона 2

2. Сведения о характерных точках границ объекта

Обозначение характерных точек границ	Существующие координаты, м		Измененные (уточненные) координаты, м		Метод определения координат характерной точки	Средняя квадратическая погрешность положения характерной точки (Mt), м	Описание обозначения точки на местности (при наличии)
	X	Y	X	Y			
					метод		
263	-	-	396045.85	2206073.44	Аналитический метод	0.1	-
264	-	-	396067.44	2206032.71	Аналитический метод	0.1	-
265	-	-	396059.09	2206025.22	Аналитический метод	0.1	-
266	-	-	396060.18	2206023.99	Аналитический метод	0.1	-
267	-	-	396059.83	2206023.69	Аналитический метод	0.1	-
268	-	-	396046.49	2206013.08	Аналитический метод	0.1	-
269	-	-	396044.67	2206010.70	Аналитический метод	0.1	-
270	-	-	396028.47	2205996.51	Аналитический метод	0.1	-
271	-	-	396013.25	2205983.53	Аналитический метод	0.1	-
272	-	-	395998.06	2205970.41	Аналитический метод	0.1	-
273	-	-	396023.55	2205928.77	Аналитический метод	0.1	-
274	-	-	396040.10	2205941.14	Аналитический метод	0.1	-
275	-	-	396056.13	2205953.12	Аналитический метод	0.1	-
276	-	-	396059.20	2205948.50	Аналитический метод	0.1	-
277	-	-	396078.37	2205957.75	Аналитический метод	0.1	-
278	-	-	396084.27	2205960.60	Аналитический метод	0.1	-
279	-	-	396088.84	2205955.36	Аналитический метод	0.1	-
280	-	-	396101.47	2205927.21	Аналитический метод	0.1	-
281	-	-	396120.72	2205936.18	Аналитический метод	0.1	-
282	-	-	396121.50	2205934.40	Аналитический метод	0.1	-
283	-	-	396124.58	2205928.06	Аналитический метод	0.1	-
284	-	-	396139.93	2205936.53	Аналитический метод	0.1	-
285	-	-	396128.38	2205962.78	Аналитический метод	0.1	-
286	-	-	396146.34	2205999.38	Аналитический метод	0.1	-
287	-	-	396138.49	2206082.41	Аналитический метод	0.1	-

Сведения о местоположении измененных (уточненных) границ объекта

1. Система координат МСК-63, зона 2

2. Сведения о характерных точках границ объекта

Обозначение характерных точек границ	Существующие координаты, м		Измененные (уточненные) координаты, м		Метод определения координат характерной точки	Средняя квадратическая погрешность положения характерной точки (Mt), м	Описание обозначения точки на местности (при наличии)
	X	Y	X	Y			
288	-	-	396173.86	2206112.91	Аналитический метод	0.1	-
289	-	-	396174.33	2206113.31	Аналитический метод	0.1	-
290	-	-	396192.60	2206103.99	Аналитический метод	0.1	-
291	-	-	396192.42	2206103.52	Аналитический метод	0.1	-
292	-	-	396190.57	2206098.64	Аналитический метод	0.1	-
293	-	-	396207.85	2206089.90	Аналитический метод	0.1	-
294	-	-	396209.22	2206093.64	Аналитический метод	0.1	-
295	-	-	396211.07	2206099.32	Аналитический метод	0.1	-
296	-	-	396232.03	2206088.14	Аналитический метод	0.1	-
297	-	-	396234.01	2206090.28	Аналитический метод	0.1	-
298	-	-	396235.31	2206093.64	Аналитический метод	0.1	-
299	-	-	396245.34	2206119.51	Аналитический метод	0.1	-
300	-	-	396248.73	2206125.74	Аналитический метод	0.1	-
301	-	-	396254.58	2206121.79	Аналитический метод	0.1	-
302	-	-	396256.43	2206120.94	Аналитический метод	0.1	-
303	-	-	396270.38	2206145.66	Аналитический метод	0.1	-
304	-	-	396262.26	2206150.55	Аналитический метод	0.1	-
305	-	-	396264.50	2206154.26	Аналитический метод	0.1	-
306	-	-	396267.56	2206159.66	Аналитический метод	0.1	-
307	-	-	396274.82	2206172.04	Аналитический метод	0.1	-
308	-	-	396292.75	2206154.73	Аналитический метод	0.1	-
309	-	-	396305.29	2206142.10	Аналитический метод	0.1	-
310	-	-	396329.02	2206118.77	Аналитический метод	0.1	-
311	-	-	396282.73	2205961.87	Аналитический метод	0.1	-
312	-	-	396275.88	2205950.38	Аналитический метод	0.1	-
313	-	-	396269.80	2205936.44	Аналитический	0.1	-

Сведения о местоположении измененных (уточненных) границ объекта

1. Система координат МСК-63, зона 2

2. Сведения о характерных точках границ объекта

Обозначение характерных точек границ	Существующие координаты, м		Измененные (уточненные) координаты, м		Метод определения координат характерной точки	Средняя квадратическая погрешность положения характерной точки (Mt), м	Описание обозначения точки на местности (при наличии)
	X	Y	X	Y			
					метод		
314	-	-	396274.90	2205935.31	Аналитический метод	0.1	-
315	-	-	396262.85	2205894.48	Аналитический метод	0.1	-
316	-	-	396258.86	2205895.39	Аналитический метод	0.1	-
317	-	-	396255.26	2205881.02	Аналитический метод	0.1	-
318	-	-	396257.40	2205880.66	Аналитический метод	0.1	-
319	-	-	396253.63	2205865.08	Аналитический метод	0.1	-
320	-	-	396254.13	2205864.92	Аналитический метод	0.1	-
321	-	-	396253.68	2205863.40	Аналитический метод	0.1	-
322	-	-	396241.02	2205816.00	Аналитический метод	0.1	-
323	-	-	396239.00	2205816.50	Аналитический метод	0.1	-
324	-	-	396235.25	2205799.82	Аналитический метод	0.1	-
325	-	-	396236.61	2205799.47	Аналитический метод	0.1	-
326	-	-	396217.39	2205727.54	Аналитический метод	0.1	-
327	-	-	396208.66	2205697.23	Аналитический метод	0.1	-
328	-	-	396185.14	2205614.40	Аналитический метод	0.1	-
329	-	-	396182.27	2205615.28	Аналитический метод	0.1	-
330	-	-	396180.33	2205608.98	Аналитический метод	0.1	-
331	-	-	396183.34	2205608.05	Аналитический метод	0.1	-
332	-	-	396178.99	2205592.74	Аналитический метод	0.1	-
333	-	-	396171.49	2205594.71	Аналитический метод	0.1	-
334	-	-	396166.42	2205578.92	Аналитический метод	0.1	-
335	-	-	396174.47	2205576.85	Аналитический метод	0.1	-
336	-	-	396153.87	2205504.31	Аналитический метод	0.1	-
337	-	-	396147.93	2205506.88	Аналитический метод	0.1	-
338	-	-	396143.95	2205507.12	Аналитический метод	0.1	-

Сведения о местоположении измененных (уточненных) границ объекта

1. Система координат МСК-63, зона 2

2. Сведения о характерных точках границ объекта

Обозначение характерных точек границ	Существующие координаты, м		Измененные (уточненные) координаты, м		Метод определения координат характерной точки	Средняя квадратическая погрешность положения характерной точки (Mt), м	Описание обозначения точки на местности (при наличии)
	X	Y	X	Y			
339	-	-	396143.00	2205506.76	Аналитический метод	0.1	-
340	-	-	396128.64	2205489.40	Аналитический метод	0.1	-
341	-	-	396132.05	2205488.06	Аналитический метод	0.1	-
342	-	-	396130.60	2205486.26	Аналитический метод	0.1	-
343	-	-	396128.32	2205487.95	Аналитический метод	0.1	-
344	-	-	396125.67	2205484.40	Аналитический метод	0.1	-
345	-	-	396127.96	2205482.70	Аналитический метод	0.1	-
346	-	-	396131.17	2205480.32	Аналитический метод	0.1	-
347	-	-	396125.51	2205473.02	Аналитический метод	0.1	-
348	-	-	396121.60	2205474.33	Аналитический метод	0.1	-
349	-	-	396116.45	2205461.69	Аналитический метод	0.1	-
350	-	-	396110.29	2205464.09	Аналитический метод	0.1	-
351	-	-	396105.03	2205452.38	Аналитический метод	0.1	-
352	-	-	396099.02	2205455.17	Аналитический метод	0.1	-
353	-	-	396092.06	2205446.49	Аналитический метод	0.1	-
354	-	-	396090.90	2205443.56	Аналитический метод	0.1	-
355	-	-	396085.83	2205430.70	Аналитический метод	0.1	-
356	-	-	396084.61	2205429.03	Аналитический метод	0.1	-
357	-	-	396075.63	2205404.38	Аналитический метод	0.1	-
358	-	-	396076.50	2205404.03	Аналитический метод	0.1	-
359	-	-	396073.42	2205391.09	Аналитический метод	0.1	-
360	-	-	396077.53	2205389.25	Аналитический метод	0.1	-
361	-	-	396114.59	2205372.61	Аналитический метод	0.1	-
362	-	-	396116.03	2205372.09	Аналитический метод	0.1	-
363	-	-	396110.94	2205354.44	Аналитический метод	0.1	-
364	-	-	396109.70	2205349.94	Аналитический	0.1	-

Сведения о местоположении измененных (уточненных) границ объекта

1. Система координат МСК-63, зона 2

2. Сведения о характерных точках границ объекта

Обозначение характерных точек границ	Существующие координаты, м		Измененные (уточненные) координаты, м		Метод определения координат характерной точки	Средняя квадратическая погрешность положения характерной точки (Mt), м	Описание обозначения точки на местности (при наличии)
	X	Y	X	Y			
					метод		
365	-	-	396102.07	2205352.59	Аналитический метод	0.1	-
366	-	-	396074.95	2205361.86	Аналитический метод	0.1	-
367	-	-	396074.20	2205355.45	Аналитический метод	0.1	-
368	-	-	396075.83	2205352.68	Аналитический метод	0.1	-
369	-	-	396074.24	2205338.18	Аналитический метод	0.1	-
370	-	-	396073.56	2205330.96	Аналитический метод	0.1	-
371	-	-	396062.01	2205332.82	Аналитический метод	0.1	-
372	-	-	396060.00	2205311.87	Аналитический метод	0.1	-
373	-	-	396067.73	2205311.66	Аналитический метод	0.1	-
374	-	-	396095.64	2205309.95	Аналитический метод	0.1	-
375	-	-	396096.03	2205309.80	Аналитический метод	0.1	-
376	-	-	396098.25	2205309.51	Аналитический метод	0.1	-
377	-	-	396081.59	2205250.55	Аналитический метод	0.1	-
378	-	-	396079.32	2205251.20	Аналитический метод	0.1	-
379	-	-	396078.86	2205248.01	Аналитический метод	0.1	-
380	-	-	396029.73	2205213.53	Аналитический метод	0.1	-
381	-	-	395977.70	2205181.74	Аналитический метод	0.1	-
382	-	-	395959.32	2205166.94	Аналитический метод	0.1	-
383	-	-	395909.84	2205127.10	Аналитический метод	0.1	-
384	-	-	395901.12	2205120.10	Аналитический метод	0.1	-
385	-	-	395882.60	2205105.19	Аналитический метод	0.1	-
386	-	-	395861.02	2205087.81	Аналитический метод	0.1	-
387	-	-	395775.30	2205018.80	Аналитический метод	0.1	-
388	-	-	395757.09	2205004.14	Аналитический метод	0.1	-
389	-	-	395717.49	2204972.26	Аналитический метод	0.1	-

Сведения о местоположении измененных (уточненных) границ объекта

1. Система координат МСК-63, зона 2

2. Сведения о характерных точках границ объекта

Обозначение характерных точек границ	Существующие координаты, м		Измененные (уточненные) координаты, м		Метод определения координат характерной точки	Средняя квадратическая погрешность положения характерной точки (Mt), м	Описание обозначения точки на местности (при наличии)
	X	Y	X	Y			
390	-	-	395916.08	2204699.72	Аналитический метод	0.1	-
391	-	-	395878.97	2204654.55	Аналитический метод	0.1	-
392	-	-	395915.23	2204582.85	Аналитический метод	0.1	-
393	-	-	395920.62	2204492.98	Аналитический метод	0.1	-
394	-	-	395888.30	2204363.94	Аналитический метод	0.1	-
395	-	-	395860.44	2204256.00	Аналитический метод	0.1	-
396	-	-	395848.83	2204210.99	Аналитический метод	0.1	-
397	-	-	395843.23	2204189.31	Аналитический метод	0.1	-
398	-	-	395835.32	2204167.42	Аналитический метод	0.1	-
399	-	-	395818.80	2204121.81	Аналитический метод	0.1	-
400	-	-	395805.28	2204084.45	Аналитический метод	0.1	-
401	-	-	395788.20	2204037.25	Аналитический метод	0.1	-
402	-	-	395776.01	2204016.16	Аналитический метод	0.1	-
403	-	-	395763.86	2203995.14	Аналитический метод	0.1	-
404	-	-	395740.19	2203954.18	Аналитический метод	0.1	-
405	-	-	395707.12	2203896.95	Аналитический метод	0.1	-
406	-	-	395693.18	2203872.74	Аналитический метод	0.1	-
407	-	-	395660.62	2203816.11	Аналитический метод	0.1	-
408	-	-	395628.94	2203760.43	Аналитический метод	0.1	-
409	-	-	395617.84	2203762.43	Аналитический метод	0.1	-
410	-	-	395587.90	2203702.92	Аналитический метод	0.1	-
411	-	-	395596.04	2203701.33	Аналитический метод	0.1	-
412	-	-	395591.83	2203691.64	Аналитический метод	0.1	-
413	-	-	395573.57	2203645.44	Аналитический метод	0.1	-
414	-	-	395558.13	2203611.76	Аналитический метод	0.1	-
415	-	-	395544.99	2203576.26	Аналитический	0.1	-

Сведения о местоположении измененных (уточненных) границ объекта

1. Система координат МСК-63, зона 2

2. Сведения о характерных точках границ объекта

Обозначение характерных точек границ	Существующие координаты, м		Измененные (уточненные) координаты, м		Метод определения координат характерной точки	Средняя квадратическая погрешность положения характерной точки (Mt), м	Описание обозначения точки на местности (при наличии)
	X	Y	X	Y			
					метод		
416	-	-	395511.97	2203491.23	Аналитический метод	0.1	-
417	-	-	395462.57	2203427.30	Аналитический метод	0.1	-
418	-	-	395440.27	2203387.59	Аналитический метод	0.1	-
419	-	-	395362.90	2203294.08	Аналитический метод	0.1	-
420	-	-	395305.37	2203224.58	Аналитический метод	0.1	-
421	-	-	395302.82	2203221.50	Аналитический метод	0.1	-
422	-	-	395255.64	2203164.48	Аналитический метод	0.1	-
423	-	-	395220.22	2203127.61	Аналитический метод	0.1	-
424	-	-	395167.69	2203072.92	Аналитический метод	0.1	-
425	-	-	395106.81	2203009.52	Аналитический метод	0.1	-
426	-	-	394997.87	2202924.61	Аналитический метод	0.1	-
427	-	-	395011.41	2202907.51	Аналитический метод	0.1	-
428	-	-	395012.13	2202906.59	Аналитический метод	0.1	-
429	-	-	395015.58	2202902.25	Аналитический метод	0.1	-
430	-	-	395026.37	2202908.87	Аналитический метод	0.1	-
431	-	-	395052.69	2202921.89	Аналитический метод	0.1	-
432	-	-	395062.66	2202925.66	Аналитический метод	0.1	-
433	-	-	395071.47	2202928.13	Аналитический метод	0.1	-
434	-	-	395075.77	2202928.93	Аналитический метод	0.1	-
435	-	-	395080.82	2202928.83	Аналитический метод	0.1	-
436	-	-	395090.25	2202927.41	Аналитический метод	0.1	-
437	-	-	395111.63	2202920.58	Аналитический метод	0.1	-
438	-	-	395117.45	2202917.70	Аналитический метод	0.1	-
439	-	-	395123.09	2202912.51	Аналитический метод	0.1	-
440	-	-	395129.15	2202901.60	Аналитический метод	0.1	-

Сведения о местоположении измененных (уточненных) границ объекта

1. Система координат МСК-63, зона 2

2. Сведения о характерных точках границ объекта

Обозначение характерных точек границ	Существующие координаты, м		Измененные (уточненные) координаты, м		Метод определения координат характерной точки	Средняя квадратическая погрешность положения характерной точки (Mt), м	Описание обозначения точки на местности (при наличии)
	X	Y	X	Y			
441	-	-	395131.13	2202893.91	Аналитический метод	0.1	-
442	-	-	395131.24	2202888.93	Аналитический метод	0.1	-
443	-	-	395129.80	2202874.21	Аналитический метод	0.1	-
444	-	-	395126.44	2202853.09	Аналитический метод	0.1	-
445	-	-	395121.20	2202809.99	Аналитический метод	0.1	-
446	-	-	395124.46	2202784.36	Аналитический метод	0.1	-
447	-	-	395134.24	2202762.44	Аналитический метод	0.1	-
448	-	-	395172.02	2202704.42	Аналитический метод	0.1	-
449	-	-	395200.35	2202645.37	Аналитический метод	0.1	-
450	-	-	395225.31	2202570.50	Аналитический метод	0.1	-
451	-	-	395243.87	2202500.95	Аналитический метод	0.1	-
452	-	-	395250.72	2202433.02	Аналитический метод	0.1	-
453	-	-	395251.05	2202382.53	Аналитический метод	0.1	-
454	-	-	395251.79	2202381.89	Аналитический метод	0.1	-
455	-	-	395321.02	2202321.82	Аналитический метод	0.1	-
456	-	-	395346.44	2202324.03	Аналитический метод	0.1	-
457	-	-	395374.52	2202324.43	Аналитический метод	0.1	-
458	-	-	395392.73	2202323.99	Аналитический метод	0.1	-
459	-	-	395424.48	2202321.13	Аналитический метод	0.1	-
460	-	-	395448.83	2202316.41	Аналитический метод	0.1	-
461	-	-	395472.71	2202309.71	Аналитический метод	0.1	-
462	-	-	395495.94	2202301.05	Аналитический метод	0.1	-
463	-	-	395518.38	2202290.50	Аналитический метод	0.1	-
464	-	-	395539.88	2202278.15	Аналитический метод	0.1	-
465	-	-	395558.97	2202264.96	Аналитический метод	0.1	-
466	-	-	395557.51	2202260.97	Аналитический	0.1	-

Сведения о местоположении измененных (уточненных) границ объекта

1. Система координат МСК-63, зона 2

2. Сведения о характерных точках границ объекта

Обозначение характерных точек границ	Существующие координаты, м		Измененные (уточненные) координаты, м		Метод определения координат характерной точки	Средняя квадратическая погрешность положения характерной точки (Mt), м	Описание обозначения точки на местности (при наличии)
	X	Y	X	Y			
					метод		
467	-	-	395547.19	2202260.43	Аналитический метод	0.1	-
468	-	-	395534.85	2202253.82	Аналитический метод	0.1	-
469	-	-	395522.30	2202246.65	Аналитический метод	0.1	-
470	-	-	395524.50	2202245.64	Аналитический метод	0.1	-
471	-	-	395524.30	2202245.19	Аналитический метод	0.1	-
472	-	-	395522.63	2202241.54	Аналитический метод	0.1	-
473	-	-	395518.06	2202231.53	Аналитический метод	0.1	-
474	-	-	395508.95	2202235.26	Аналитический метод	0.1	-
475	-	-	395493.29	2202225.42	Аналитический метод	0.1	-
476	-	-	395487.81	2202221.19	Аналитический метод	0.1	-
477	-	-	395467.72	2202208.58	Аналитический метод	0.1	-
478	-	-	395464.45	2202210.58	Аналитический метод	0.1	-
479	-	-	395461.62	2202212.29	Аналитический метод	0.1	-
480	-	-	395450.94	2202222.03	Аналитический метод	0.1	-
481	-	-	395437.27	2202205.12	Аналитический метод	0.1	-
482	-	-	395438.11	2202195.53	Аналитический метод	0.1	-
483	-	-	395445.61	2202196.57	Аналитический метод	0.1	-
484	-	-	395447.35	2202196.18	Аналитический метод	0.1	-
485	-	-	395446.93	2202195.21	Аналитический метод	0.1	-
486	-	-	395448.99	2202193.59	Аналитический метод	0.1	-
487	-	-	395447.39	2202191.40	Аналитический метод	0.1	-
488	-	-	395445.00	2202191.63	Аналитический метод	0.1	-
489	-	-	395423.68	2202186.09	Аналитический метод	0.1	-
490	-	-	395420.69	2202184.16	Аналитический метод	0.1	-
491	-	-	395404.83	2202177.72	Аналитический метод	0.1	-

Сведения о местоположении измененных (уточненных) границ объекта

1. Система координат МСК-63, зона 2

2. Сведения о характерных точках границ объекта

Обозначение характерных точек границ	Существующие координаты, м		Измененные (уточненные) координаты, м		Метод определения координат характерной точки	Средняя квадратическая погрешность положения характерной точки (Mt), м	Описание обозначения точки на местности (при наличии)
	X	Y	X	Y			
492	-	-	395402.02	2202172.16	Аналитический метод	0.1	-
493	-	-	395400.29	2202168.65	Аналитический метод	0.1	-
494	-	-	395420.93	2202160.54	Аналитический метод	0.1	-
495	-	-	395426.29	2202158.16	Аналитический метод	0.1	-
496	-	-	395429.52	2202156.88	Аналитический метод	0.1	-
497	-	-	395428.90	2202153.75	Аналитический метод	0.1	-
498	-	-	395453.42	2202141.25	Аналитический метод	0.1	-
499	-	-	395459.68	2202136.88	Аналитический метод	0.1	-
500	-	-	395468.41	2202132.98	Аналитический метод	0.1	-
501	-	-	395476.51	2202129.58	Аналитический метод	0.1	-
502	-	-	395477.55	2202115.98	Аналитический метод	0.1	-
503	-	-	395471.80	2202102.89	Аналитический метод	0.1	-
504	-	-	395470.80	2202103.28	Аналитический метод	0.1	-
505	-	-	395470.03	2202101.97	Аналитический метод	0.1	-
506	-	-	395465.04	2202104.88	Аналитический метод	0.1	-
507	-	-	395461.77	2202099.27	Аналитический метод	0.1	-
508	-	-	395459.67	2202096.09	Аналитический метод	0.1	-
509	-	-	395461.35	2202094.99	Аналитический метод	0.1	-
510	-	-	395467.95	2202090.64	Аналитический метод	0.1	-
511	-	-	395468.44	2202091.28	Аналитический метод	0.1	-
512	-	-	395468.86	2202091.82	Аналитический метод	0.1	-
513	-	-	395470.78	2202090.94	Аналитический метод	0.1	-
514	-	-	395471.01	2202091.26	Аналитический метод	0.1	-
515	-	-	395473.76	2202090.06	Аналитический метод	0.1	-
516	-	-	395477.67	2202087.83	Аналитический метод	0.1	-
517	-	-	395478.53	2202087.34	Аналитический	0.1	-

Сведения о местоположении измененных (уточненных) границ объекта

1. Система координат МСК-63, зона 2

2. Сведения о характерных точках границ объекта

Обозначение характерных точек границ	Существующие координаты, м		Измененные (уточненные) координаты, м		Метод определения координат характерной точки	Средняя квадратическая погрешность положения характерной точки (Mt), м	Описание обозначения точки на местности (при наличии)
	X	Y	X	Y			
					метод		
518	-	-	395487.61	2202085.02	Аналитический метод	0.1	-
519	-	-	395492.94	2202082.28	Аналитический метод	0.1	-
520	-	-	395494.55	2202081.38	Аналитический метод	0.1	-
521	-	-	395515.61	2202073.18	Аналитический метод	0.1	-
522	-	-	395519.37	2202072.50	Аналитический метод	0.1	-
523	-	-	395540.12	2202077.47	Аналитический метод	0.1	-
524	-	-	395540.46	2202084.28	Аналитический метод	0.1	-
525	-	-	395537.64	2202083.94	Аналитический метод	0.1	-
526	-	-	395534.56	2202083.55	Аналитический метод	0.1	-
527	-	-	395533.39	2202086.54	Аналитический метод	0.1	-
528	-	-	395531.54	2202091.26	Аналитический метод	0.1	-
529	-	-	395531.66	2202091.80	Аналитический метод	0.1	-
530	-	-	395537.93	2202107.90	Аналитический метод	0.1	-
531	-	-	395539.05	2202107.46	Аналитический метод	0.1	-
532	-	-	395542.68	2202106.02	Аналитический метод	0.1	-
533	-	-	395537.81	2202093.53	Аналитический метод	0.1	-
534	-	-	395560.53	2202100.18	Аналитический метод	0.1	-
535	-	-	395559.74	2202099.41	Аналитический метод	0.1	-
536	-	-	395556.47	2202096.37	Аналитический метод	0.1	-
537	-	-	395554.01	2202095.90	Аналитический метод	0.1	-
538	-	-	395552.17	2202086.54	Аналитический метод	0.1	-
539	-	-	395604.98	2202081.53	Аналитический метод	0.1	-
540	-	-	395603.58	2202068.74	Аналитический метод	0.1	-
541	-	-	395619.79	2202062.14	Аналитический метод	0.1	-
542	-	-	395640.85	2202064.50	Аналитический метод	0.1	-

Сведения о местоположении измененных (уточненных) границ объекта

1. Система координат МСК-63, зона 2

2. Сведения о характерных точках границ объекта

Обозначение характерных точек границ	Существующие координаты, м		Измененные (уточненные) координаты, м		Метод определения координат характерной точки	Средняя квадратическая погрешность положения характерной точки (Mt), м	Описание обозначения точки на местности (при наличии)
	X	Y	X	Y			
543	-	-	395641.03	2202086.46	Аналитический метод	0.1	-
544	-	-	395675.19	2202078.33	Аналитический метод	0.1	-
545	-	-	395678.52	2202058.10	Аналитический метод	0.1	-
546	-	-	395679.73	2202042.51	Аналитический метод	0.1	-
547	-	-	395664.26	2202046.76	Аналитический метод	0.1	-
548	-	-	395637.42	2202035.68	Аналитический метод	0.1	-
549	-	-	395633.51	2202018.73	Аналитический метод	0.1	-
550	-	-	395636.44	2202003.88	Аналитический метод	0.1	-
551	-	-	395635.15	2201996.95	Аналитический метод	0.1	-
552	-	-	395622.94	2202000.12	Аналитический метод	0.1	-
553	-	-	395601.64	2202005.60	Аналитический метод	0.1	-
554	-	-	395597.73	2202006.38	Аналитический метод	0.1	-
555	-	-	395597.36	2202006.41	Аналитический метод	0.1	-
556	-	-	395597.05	2202004.75	Аналитический метод	0.1	-
557	-	-	395596.84	2202003.76	Аналитический метод	0.1	-
558	-	-	395561.19	2202010.42	Аналитический метод	0.1	-
559	-	-	395535.23	2202015.27	Аналитический метод	0.1	-
560	-	-	395527.77	2202016.66	Аналитический метод	0.1	-
561	-	-	395514.95	2202019.01	Аналитический метод	0.1	-
562	-	-	395489.97	2202018.71	Аналитический метод	0.1	-
563	-	-	395464.97	2202018.13	Аналитический метод	0.1	-
564	-	-	395465.51	2201978.18	Аналитический метод	0.1	-
565	-	-	395490.50	2201978.64	Аналитический метод	0.1	-
566	-	-	395494.71	2201978.71	Аналитический метод	0.1	-
567	-	-	395494.71	2201978.68	Аналитический метод	0.1	-
568	-	-	395495.02	2201970.97	Аналитический	0.1	-

Сведения о местоположении измененных (уточненных) границ объекта

1. Система координат МСК-63, зона 2

2. Сведения о характерных точках границ объекта

Обозначение характерных точек границ	Существующие координаты, м		Измененные (уточненные) координаты, м		Метод определения координат характерной точки	Средняя квадратическая погрешность положения характерной точки (Mt), м	Описание обозначения точки на местности (при наличии)
	X	Y	X	Y			
					метод		
569	-	-	395488.01	2201911.38	Аналитический метод	0.1	-
570	-	-	395512.84	2201908.46	Аналитический метод	0.1	-
571	-	-	395516.40	2201938.59	Аналитический метод	0.1	-
572	-	-	395516.95	2201938.57	Аналитический метод	0.1	-
573	-	-	395527.67	2201938.48	Аналитический метод	0.1	-
574	-	-	395530.50	2201907.01	Аналитический метод	0.1	-
575	-	-	395534.71	2201907.87	Аналитический метод	0.1	-
576	-	-	395536.08	2201898.51	Аналитический метод	0.1	-
577	-	-	395549.70	2201900.65	Аналитический метод	0.1	-
578	-	-	395552.71	2201886.36	Аналитический метод	0.1	-
579	-	-	395558.73	2201887.91	Аналитический метод	0.1	-
580	-	-	395562.15	2201860.84	Аналитический метод	0.1	-
581	-	-	395594.41	2201865.54	Аналитический метод	0.1	-
582	-	-	395599.22	2201866.20	Аналитический метод	0.1	-
583	-	-	395605.16	2201867.03	Аналитический метод	0.1	-
584	-	-	395600.67	2201896.38	Аналитический метод	0.1	-
585	-	-	395599.47	2201900.75	Аналитический метод	0.1	-
586	-	-	395596.02	2201916.65	Аналитический метод	0.1	-
587	-	-	395595.60	2201918.64	Аналитический метод	0.1	-
588	-	-	395604.34	2201920.36	Аналитический метод	0.1	-
589	-	-	395605.56	2201917.33	Аналитический метод	0.1	-
590	-	-	395615.43	2201915.39	Аналитический метод	0.1	-
591	-	-	395636.63	2201910.78	Аналитический метод	0.1	-
592	-	-	395636.94	2201910.71	Аналитический метод	0.1	-
593	-	-	395657.36	2201906.26	Аналитический метод	0.1	-

Сведения о местоположении измененных (уточненных) границ объекта

1. Система координат МСК-63, зона 2

2. Сведения о характерных точках границ объекта

Обозначение характерных точек границ	Существующие координаты, м		Измененные (уточненные) координаты, м		Метод определения координат характерной точки	Средняя квадратическая погрешность положения характерной точки (Mt), м	Описание обозначения точки на местности (при наличии)
	X	Y	X	Y			
594	-	-	395647.07	2201883.92	Аналитический метод	0.1	-
595	-	-	395657.51	2201856.38	Аналитический метод	0.1	-
596	-	-	395656.70	2201853.24	Аналитический метод	0.1	-
597	-	-	395659.16	2201852.01	Аналитический метод	0.1	-
598	-	-	395661.93	2201844.70	Аналитический метод	0.1	-
599	395649.53	2201794.23	395649.53	2201794.23	Аналитический метод	0.1	-
600	395654.00	2201793.01	395654.00	2201793.01	Аналитический метод	0.1	-
601	395655.93	2201792.47	395655.93	2201792.47	Аналитический метод	0.1	-
602	395657.86	2201791.95	395657.86	2201791.95	Аналитический метод	0.1	-
603	395659.08	2201791.62	395659.08	2201791.62	Аналитический метод	0.1	-
604	395658.54	2201789.69	395658.54	2201789.69	Аналитический метод	0.1	-
605	395667.23	2201787.32	395667.23	2201787.32	Аналитический метод	0.1	-
606	395667.76	2201789.14	395667.76	2201789.14	Аналитический метод	0.1	-
607	395673.98	2201787.50	395673.98	2201787.50	Аналитический метод	0.1	-
608	395676.10	2201786.94	395676.10	2201786.94	Аналитический метод	0.1	-
609	395679.66	2201785.76	395678.80	2201796.76	Аналитический метод	0.1	-
610	395702.02	2201725.29	395679.25	2201796.63	Аналитический метод	0.1	-
611	395687.28	2201671.54	395679.63	2201797.98	Аналитический метод	0.1	-
612	395725.32	2201666.14	395687.85	2201776.29	Аналитический метод	0.1	-
613	395747.65	2201609.32	395685.84	2201769.05	Аналитический метод	0.1	-
614	395765.94	2201562.72	395690.63	2201756.08	Аналитический метод	0.1	-
615	395771.33	2201539.78	395692.76	2201763.33	Аналитический метод	0.1	-
616	395756.62	2201541.05	395697.34	2201751.24	Аналитический метод	0.1	-
617	395756.14	2201535.39	395695.77	2201744.30	Аналитический метод	0.1	-
618	395754.41	2201530.68	395700.36	2201743.25	Аналитический метод	0.1	-
619	395742.81	2201532.10	395702.45	2201737.74	Аналитический	0.1	-

Сведения о местоположении измененных (уточненных) границ объекта

1. Система координат МСК-63, зона 2

2. Сведения о характерных точках границ объекта

Обозначение характерных точек границ	Существующие координаты, м		Измененные (уточненные) координаты, м		Метод определения координат характерной точки	Средняя квадратическая погрешность положения характерной точки (Mt), м	Описание обозначения точки на местности (при наличии)
	X	Y	X	Y			
					метод		
620	395742.39	2201529.80	395697.09	2201738.62	Аналитический метод	0.1	-
621	395716.65	2201533.99	395700.26	2201730.03	Аналитический метод	0.1	-
622	395715.45	2201524.26	395705.69	2201729.17	Аналитический метод	0.1	-
623	395673.01	2201528.15	395710.65	2201716.08	Аналитический метод	0.1	-
624	395640.96	2201531.09	395712.21	2201711.96	Аналитический метод	0.1	-
625	395645.15	2201520.37	395710.96	2201703.81	Аналитический метод	0.1	-
626	395647.57	2201514.17	395709.76	2201696.04	Аналитический метод	0.1	-
627	395651.97	2201513.74	395718.70	2201694.87	Аналитический метод	0.1	-
628	395651.98	2201507.11	395745.84	2201623.22	Аналитический метод	0.1	-
629	395655.55	2201507.28	395760.39	2201583.50	Аналитический метод	0.1	-
630	395655.91	2201513.15	395773.16	2201548.33	Аналитический метод	0.1	-
631	395717.88	2201505.12	395771.15	2201537.82	Аналитический метод	0.1	-
632	395756.40	2201499.65	395771.48	2201537.76	Аналитический метод	0.1	-
633	395782.58	2201496.12	395772.05	2201537.66	Аналитический метод	0.1	-
634	395794.49	2201445.32	395771.12	2201532.25	Аналитический метод	0.1	-
635	395754.14	2201450.01	395778.57	2201530.96	Аналитический метод	0.1	-
636	395735.93	2201331.12	395778.80	2201532.28	Аналитический метод	0.1	-
637	395778.92	2201321.38	395779.00	2201532.24	Аналитический метод	0.1	-
638	395791.65	2201306.77	395781.18	2201526.23	Аналитический метод	0.1	-
639	395844.54	2201290.36	395786.61	2201511.08	Аналитический метод	0.1	-
640	395904.22	2201160.74	395791.03	2201498.74	Аналитический метод	0.1	-
641	395916.57	2201131.65	395813.24	2201436.74	Аналитический метод	0.1	-
642	395933.98	2201093.15	395804.70	2201439.14	Аналитический метод	0.1	-
643	395943.56	2201071.99	395782.04	2201444.56	Аналитический метод	0.1	-
644	395963.08	2201027.16	395777.11	2201445.81	Аналитический метод	0.1	-

Сведения о местоположении измененных (уточненных) границ объекта

1. Система координат МСК-63, зона 2

2. Сведения о характерных точках границ объекта

Обозначение характерных точек границ	Существующие координаты, м		Измененные (уточненные) координаты, м		Метод определения координат характерной точки	Средняя квадратическая погрешность положения характерной точки (Mt), м	Описание обозначения точки на местности (при наличии)
	X	Y	X	Y			
645	395970.05	2201006.09	395749.90	2201452.06	Аналитический метод	0.1	-
646	395974.04	2200978.79	395749.53	2201446.36	Аналитический метод	0.1	-
647	395977.32	2200948.18	395748.39	2201398.89	Аналитический метод	0.1	-
648	395979.56	2200909.22	395748.14	2201387.85	Аналитический метод	0.1	-
649	395982.49	2200843.11	395746.48	2201319.00	Аналитический метод	0.1	-
650	395991.63	2200939.76	395748.99	2201318.79	Аналитический метод	0.1	-
651	396008.49	2201126.50	395748.25	2201315.98	Аналитический метод	0.1	-
652	396046.28	2201170.03	395788.57	2201309.14	Аналитический метод	0.1	-
653	396108.77	2201226.77	395797.18	2201317.21	Аналитический метод	0.1	-
654	396139.38	2201254.58	395821.08	2201311.74	Аналитический метод	0.1	-
655	396163.81	2201271.09	395829.91	2201310.02	Аналитический метод	0.1	-
656	396172.80	2201226.55	395844.69	2201307.14	Аналитический метод	0.1	-
657	396349.15	2201274.28	395859.38	2201303.97	Аналитический метод	0.1	-
658	396487.31	2201316.52	395860.95	2201303.65	Аналитический метод	0.1	-
659	396504.85	2201319.16	395870.95	2201275.84	Аналитический метод	0.1	-
660	396519.40	2201319.49	395873.99	2201272.56	Аналитический метод	0.1	-
661	396546.19	2201291.71	395882.23	2201258.54	Аналитический метод	0.1	-
662	396587.23	2201291.30	395885.85	2201244.63	Аналитический метод	0.1	-
663	396933.79	2201345.28	395886.52	2201232.56	Аналитический метод	0.1	-
664	396964.89	2201344.29	395890.47	2201221.62	Аналитический метод	0.1	-
665	396982.09	2201332.38	395911.75	2201228.58	Аналитический метод	0.1	-
666	396995.98	2201311.55	395922.06	2201228.74	Аналитический метод	0.1	-
667	397012.51	2201264.30	395924.75	2201228.53	Аналитический метод	0.1	-
668	397025.75	2201257.32	395921.54	2201189.32	Аналитический метод	0.1	-
669	397180.64	2201275.66	395908.57	2201189.90	Аналитический метод	0.1	-
670	397566.98	2201360.82	395909.63	2201169.16	Аналитический	0.1	-

Сведения о местоположении измененных (уточненных) границ объекта

1. Система координат МСК-63, зона 2

2. Сведения о характерных точках границ объекта

Обозначение характерных точек границ	Существующие координаты, м		Измененные (уточненные) координаты, м		Метод определения координат характерной точки	Средняя квадратическая погрешность положения характерной точки (Mt), м	Описание обозначения точки на местности (при наличии)
	X	Y	X	Y			
					метод		
671	397526.64	2201487.50	395920.12	2201168.62	Аналитический метод	0.1	-
672	397489.93	2201625.41	395967.77	2201166.15	Аналитический метод	0.1	-
673	397410.19	2201733.89	395969.93	2201166.03	Аналитический метод	0.1	-
674	397254.08	2202212.41	395969.21	2201158.86	Аналитический метод	0.1	-
675	397020.86	2203038.87	395969.06	2201157.37	Аналитический метод	0.1	-
676	397019.94	2203041.02	395992.49	2201155.42	Аналитический метод	0.1	-
677	397199.81	2203122.72	396001.30	2201154.70	Аналитический метод	0.1	-
678	397221.54	2203133.39	396002.73	2201154.82	Аналитический метод	0.1	-
679	397213.94	2203164.43	396002.87	2201154.79	Аналитический метод	0.1	-
680	397209.06	2203187.55	396005.32	2201181.14	Аналитический метод	0.1	-
681	397194.76	2203250.86	396006.80	2201195.93	Аналитический метод	0.1	-
682	397179.78	2203297.15	396006.92	2201197.09	Аналитический метод	0.1	-
683	397137.38	2203474.78	396022.81	2201355.17	Аналитический метод	0.1	-
684	397094.83	2203611.31	396022.94	2201356.41	Аналитический метод	0.1	-
685	397062.36	2203723.79	396025.64	2201383.35	Аналитический метод	0.1	-
686	397034.02	2203822.06	396036.58	2201481.96	Аналитический метод	0.1	-
687	397004.85	2203953.47	396037.92	2201494.00	Аналитический метод	0.1	-
688	396777.44	2204978.74	396045.20	2201559.70	Аналитический метод	0.1	-
689	396903.33	2205255.58	396053.68	2201559.16	Аналитический метод	0.1	-
690	397079.17	2205570.83	396051.60	2201531.62	Аналитический метод	0.1	-
691	397262.81	2205949.06	396051.28	2201527.40	Аналитический метод	0.1	-
692	-	-	396050.84	2201521.53	Аналитический метод	0.1	-
693	-	-	396052.03	2201518.34	Аналитический метод	0.1	-
694	-	-	396051.70	2201505.83	Аналитический метод	0.1	-
695	-	-	396051.67	2201504.47	Аналитический метод	0.1	-

Сведения о местоположении измененных (уточненных) границ объекта

1. Система координат МСК-63, зона 2

2. Сведения о характерных точках границ объекта

Обозначение характерных точек границ	Существующие координаты, м		Измененные (уточненные) координаты, м		Метод определения координат характерной точки	Средняя квадратическая погрешность положения характерной точки (Mt), м	Описание обозначения точки на местности (при наличии)
	X	Y	X	Y			
696	-	-	396050.87	2201504.13	Аналитический метод	0.1	-
697	-	-	396051.62	2201502.45	Аналитический метод	0.1	-
698	-	-	396051.59	2201501.23	Аналитический метод	0.1	-
699	-	-	396051.47	2201497.12	Аналитический метод	0.1	-
700	-	-	396051.80	2201482.74	Аналитический метод	0.1	-
701	-	-	396051.92	2201477.24	Аналитический метод	0.1	-
702	-	-	396052.10	2201469.13	Аналитический метод	0.1	-
703	-	-	396052.43	2201454.56	Аналитический метод	0.1	-
704	-	-	396049.82	2201441.77	Аналитический метод	0.1	-
705	-	-	396043.26	2201423.61	Аналитический метод	0.1	-
706	-	-	396041.20	2201408.75	Аналитический метод	0.1	-
707	-	-	396038.33	2201401.11	Аналитический метод	0.1	-
708	-	-	396035.77	2201381.70	Аналитический метод	0.1	-
709	-	-	396036.86	2201379.89	Аналитический метод	0.1	-
710	-	-	396056.88	2201376.97	Аналитический метод	0.1	-
711	-	-	396057.29	2201381.15	Аналитический метод	0.1	-
712	-	-	396061.68	2201380.64	Аналитический метод	0.1	-
713	-	-	396068.88	2201383.50	Аналитический метод	0.1	-
714	-	-	396093.28	2201380.81	Аналитический метод	0.1	-
715	-	-	396104.32	2201378.83	Аналитический метод	0.1	-
716	-	-	396114.01	2201377.57	Аналитический метод	0.1	-
717	-	-	396133.66	2201374.67	Аналитический метод	0.1	-
718	-	-	396150.04	2201376.00	Аналитический метод	0.1	-
719	-	-	396150.34	2201385.29	Аналитический метод	0.1	-
720	-	-	396175.55	2201385.30	Аналитический метод	0.1	-
721	-	-	396176.23	2201379.94	Аналитический	0.1	-

Сведения о местоположении измененных (уточненных) границ объекта

1. Система координат МСК-63, зона 2

2. Сведения о характерных точках границ объекта

Обозначение характерных точек границ	Существующие координаты, м		Измененные (уточненные) координаты, м		Метод определения координат характерной точки	Средняя квадратическая погрешность положения характерной точки (Mt), м	Описание обозначения точки на местности (при наличии)
	X	Y	X	Y			
					метод		
722	-	-	396178.50	2201371.70	Аналитический метод	0.1	-
723	-	-	396197.27	2201373.37	Аналитический метод	0.1	-
724	-	-	396218.85	2201375.36	Аналитический метод	0.1	-
725	-	-	396217.75	2201382.77	Аналитический метод	0.1	-
726	-	-	396219.66	2201382.59	Аналитический метод	0.1	-
727	-	-	396228.52	2201384.58	Аналитический метод	0.1	-
728	-	-	396232.03	2201368.07	Аналитический метод	0.1	-
729	-	-	396236.26	2201368.92	Аналитический метод	0.1	-
730	-	-	396250.25	2201371.95	Аналитический метод	0.1	-
731	-	-	396248.88	2201378.16	Аналитический метод	0.1	-
732	-	-	396276.97	2201380.53	Аналитический метод	0.1	-
733	-	-	396276.93	2201380.71	Аналитический метод	0.1	-
734	-	-	396290.10	2201384.72	Аналитический метод	0.1	-
735	-	-	396291.08	2201388.62	Аналитический метод	0.1	-
736	-	-	396304.26	2201391.29	Аналитический метод	0.1	-
737	-	-	396320.11	2201396.69	Аналитический метод	0.1	-
738	-	-	396306.45	2201455.02	Аналитический метод	0.1	-
739	-	-	396331.93	2201472.73	Аналитический метод	0.1	-
740	-	-	396331.91	2201473.99	Аналитический метод	0.1	-
741	-	-	396356.32	2201482.59	Аналитический метод	0.1	-
742	-	-	396374.81	2201488.54	Аналитический метод	0.1	-
743	-	-	396386.29	2201491.04	Аналитический метод	0.1	-
744	-	-	396393.72	2201474.34	Аналитический метод	0.1	-
745	-	-	396402.75	2201427.01	Аналитический метод	0.1	-
746	-	-	396417.18	2201432.40	Аналитический метод	0.1	-

Сведения о местоположении измененных (уточненных) границ объекта

1. Система координат МСК-63, зона 2

2. Сведения о характерных точках границ объекта

Обозначение характерных точек границ	Существующие координаты, м		Измененные (уточненные) координаты, м		Метод определения координат характерной точки	Средняя квадратическая погрешность положения характерной точки (Mt), м	Описание обозначения точки на местности (при наличии)
	X	Y	X	Y			
747	-	-	396430.21	2201442.81	Аналитический метод	0.1	-
748	-	-	396444.54	2201446.51	Аналитический метод	0.1	-
749	-	-	396472.20	2201461.26	Аналитический метод	0.1	-
750	-	-	396486.70	2201463.83	Аналитический метод	0.1	-
751	-	-	396480.76	2201497.22	Аналитический метод	0.1	-
752	-	-	396481.33	2201497.32	Аналитический метод	0.1	-
753	-	-	396481.16	2201498.31	Аналитический метод	0.1	-
754	-	-	396480.59	2201498.20	Аналитический метод	0.1	-
755	-	-	396479.69	2201503.28	Аналитический метод	0.1	-
756	-	-	396478.25	2201526.49	Аналитический метод	0.1	-
757	-	-	396482.48	2201526.80	Аналитический метод	0.1	-
758	-	-	396484.01	2201526.66	Аналитический метод	0.1	-
759	-	-	396489.62	2201526.41	Аналитический метод	0.1	-
760	-	-	396485.89	2201555.73	Аналитический метод	0.1	-
761	-	-	396528.14	2201566.90	Аналитический метод	0.1	-
762	-	-	396530.98	2201542.29	Аналитический метод	0.1	-
763	-	-	396520.01	2201541.49	Аналитический метод	0.1	-
764	-	-	396526.35	2201523.16	Аналитический метод	0.1	-
765	-	-	396552.56	2201524.59	Аналитический метод	0.1	-
766	-	-	396553.43	2201507.86	Аналитический метод	0.1	-
767	-	-	396554.08	2201504.16	Аналитический метод	0.1	-
768	-	-	396553.53	2201501.74	Аналитический метод	0.1	-
769	-	-	396555.94	2201486.80	Аналитический метод	0.1	-
770	-	-	396556.22	2201480.27	Аналитический метод	0.1	-
771	-	-	396577.75	2201486.09	Аналитический метод	0.1	-
772	-	-	396571.73	2201511.96	Аналитический	0.1	-

Сведения о местоположении измененных (уточненных) границ объекта

1. Система координат МСК-63, зона 2

2. Сведения о характерных точках границ объекта

Обозначение характерных точек границ	Существующие координаты, м		Измененные (уточненные) координаты, м		Метод определения координат характерной точки	Средняя квадратическая погрешность положения характерной точки (Mt), м	Описание обозначения точки на местности (при наличии)
	X	Y	X	Y			
					метод		
773	-	-	396592.52	2201514.89	Аналитический метод	0.1	-
774	-	-	396617.68	2201500.89	Аналитический метод	0.1	-
775	-	-	396635.36	2201505.76	Аналитический метод	0.1	-
776	-	-	396635.99	2201503.09	Аналитический метод	0.1	-
777	-	-	396655.71	2201508.10	Аналитический метод	0.1	-
778	-	-	396648.21	2201541.51	Аналитический метод	0.1	-
779	-	-	396645.89	2201555.05	Аналитический метод	0.1	-
780	-	-	396666.61	2201558.89	Аналитический метод	0.1	-
781	-	-	396662.50	2201585.42	Аналитический метод	0.1	-
782	-	-	396683.01	2201582.56	Аналитический метод	0.1	-
783	-	-	396691.63	2201552.72	Аналитический метод	0.1	-
784	-	-	396710.24	2201557.54	Аналитический метод	0.1	-
785	-	-	396701.43	2201587.79	Аналитический метод	0.1	-
786	-	-	396690.41	2201599.33	Аналитический метод	0.1	-
787	-	-	396693.73	2201618.97	Аналитический метод	0.1	-
788	-	-	396698.31	2201635.04	Аналитический метод	0.1	-
789	-	-	396699.59	2201649.14	Аналитический метод	0.1	-
790	-	-	396724.52	2201656.08	Аналитический метод	0.1	-
791	-	-	396728.40	2201654.14	Аналитический метод	0.1	-
792	-	-	396756.79	2201639.64	Аналитический метод	0.1	-
793	-	-	396758.19	2201656.09	Аналитический метод	0.1	-
794	-	-	396767.62	2201650.28	Аналитический метод	0.1	-
795	-	-	396795.29	2201635.70	Аналитический метод	0.1	-
796	-	-	396790.93	2201595.01	Аналитический метод	0.1	-
797	-	-	396799.27	2201549.73	Аналитический метод	0.1	-

Сведения о местоположении измененных (уточненных) границ объекта

1. Система координат МСК-63, зона 2

2. Сведения о характерных точках границ объекта

Обозначение характерных точек границ	Существующие координаты, м		Измененные (уточненные) координаты, м		Метод определения координат характерной точки	Средняя квадратическая погрешность положения характерной точки (Mt), м	Описание обозначения точки на местности (при наличии)
	X	Y	X	Y			
798	-	-	396815.22	2201553.80	Аналитический метод	0.1	-
799	-	-	396826.79	2201557.73	Аналитический метод	0.1	-
800	-	-	396834.89	2201560.69	Аналитический метод	0.1	-
801	-	-	396828.72	2201587.87	Аналитический метод	0.1	-
802	-	-	396821.04	2201655.09	Аналитический метод	0.1	-
803	-	-	396823.03	2201671.56	Аналитический метод	0.1	-
804	-	-	396827.20	2201669.28	Аналитический метод	0.1	-
805	-	-	396828.06	2201685.59	Аналитический метод	0.1	-
806	-	-	396847.97	2201691.66	Аналитический метод	0.1	-
807	-	-	396858.33	2201688.95	Аналитический метод	0.1	-
808	-	-	396858.82	2201694.97	Аналитический метод	0.1	-
809	-	-	396878.92	2201701.10	Аналитический метод	0.1	-
810	-	-	396891.77	2201697.87	Аналитический метод	0.1	-
811	-	-	396897.17	2201696.01	Аналитический метод	0.1	-
812	-	-	396897.49	2201702.91	Аналитический метод	0.1	-
813	-	-	396897.67	2201706.82	Аналитический метод	0.1	-
814	-	-	396919.28	2201712.80	Аналитический метод	0.1	-
815	-	-	396929.70	2201707.85	Аналитический метод	0.1	-
816	-	-	396933.52	2201706.03	Аналитический метод	0.1	-
817	-	-	396945.28	2201699.61	Аналитический метод	0.1	-
818	-	-	396966.52	2201722.72	Аналитический метод	0.1	-
819	-	-	396984.87	2201712.16	Аналитический метод	0.1	-
820	-	-	396999.92	2201705.38	Аналитический метод	0.1	-
821	-	-	397014.25	2201696.45	Аналитический метод	0.1	-
822	-	-	397031.82	2201686.69	Аналитический метод	0.1	-
823	-	-	397034.26	2201687.74	Аналитический	0.1	-

Сведения о местоположении измененных (уточненных) границ объекта

1. Система координат МСК-63, зона 2

2. Сведения о характерных точках границ объекта

Обозначение характерных точек границ	Существующие координаты, м		Измененные (уточненные) координаты, м		Метод определения координат характерной точки	Средняя квадратическая погрешность положения характерной точки (Mt), м	Описание обозначения точки на местности (при наличии)
	X	Y	X	Y			
					метод		
824	-	-	397039.75	2201685.94	Аналитический метод	0.1	-
825	-	-	397068.45	2201695.35	Аналитический метод	0.1	-
826	-	-	397071.36	2201702.23	Аналитический метод	0.1	-
827	-	-	397077.86	2201706.17	Аналитический метод	0.1	-
828	-	-	397081.09	2201705.02	Аналитический метод	0.1	-
829	-	-	397088.99	2201702.83	Аналитический метод	0.1	-
830	-	-	397092.84	2201701.86	Аналитический метод	0.1	-
831	-	-	397099.52	2201703.18	Аналитический метод	0.1	-
832	-	-	397105.08	2201704.62	Аналитический метод	0.1	-
833	-	-	397111.78	2201706.33	Аналитический метод	0.1	-
834	-	-	397119.15	2201708.22	Аналитический метод	0.1	-
835	-	-	397132.22	2201712.08	Аналитический метод	0.1	-
836	-	-	397152.27	2201716.58	Аналитический метод	0.1	-
837	-	-	397157.22	2201717.66	Аналитический метод	0.1	-
838	-	-	397168.02	2201718.22	Аналитический метод	0.1	-
839	-	-	397189.82	2201719.33	Аналитический метод	0.1	-
840	-	-	397198.18	2201737.71	Аналитический метод	0.1	-
841	-	-	397178.28	2201747.53	Аналитический метод	0.1	-
842	-	-	397163.67	2201754.73	Аналитический метод	0.1	-
843	-	-	397132.11	2201766.86	Аналитический метод	0.1	-
844	-	-	397129.44	2201773.48	Аналитический метод	0.1	-
845	-	-	397236.48	2201802.09	Аналитический метод	0.1	-
846	-	-	397321.70	2201826.67	Аналитический метод	0.1	-
847	-	-	397374.18	2201844.71	Аналитический метод	0.1	-
848	-	-	397254.07	2202212.41	Аналитический метод	0.1	-

Сведения о местоположении измененных (уточненных) границ объекта

1. Система координат МСК-63, зона 2

2. Сведения о характерных точках границ объекта

Обозначение характерных точек границ	Существующие координаты, м		Измененные (уточненные) координаты, м		Метод определения координат характерной точки	Средняя квадратическая погрешность положения характерной точки (Mt), м	Описание обозначения точки на местности (при наличии)
	X	Y	X	Y			
849	-	-	397171.36	2202516.10	Аналитический метод	0.1	-
850	-	-	397020.85	2203038.88	Аналитический метод	0.1	-
851	-	-	397019.93	2203041.03	Аналитический метод	0.1	-
852	-	-	397123.55	2203088.16	Аналитический метод	0.1	-
853	-	-	397136.45	2203094.02	Аналитический метод	0.1	-
854	-	-	397145.59	2203098.17	Аналитический метод	0.1	-
855	-	-	397161.10	2203118.33	Аналитический метод	0.1	-
856	-	-	397218.80	2203144.48	Аналитический метод	0.1	-
857	-	-	397213.93	2203164.44	Аналитический метод	0.1	-
858	-	-	397209.04	2203187.56	Аналитический метод	0.1	-
859	-	-	397194.74	2203250.87	Аналитический метод	0.1	-
860	-	-	397179.76	2203297.16	Аналитический метод	0.1	-
861	-	-	397140.66	2203460.73	Аналитический метод	0.1	-
862	-	-	397137.36	2203474.79	Аналитический метод	0.1	-
863	-	-	397094.81	2203611.32	Аналитический метод	0.1	-
864	-	-	397034.00	2203822.07	Аналитический метод	0.1	-
865	-	-	397032.19	2203830.23	Аналитический метод	0.1	-
866	-	-	397025.23	2203829.94	Аналитический метод	0.1	-
867	-	-	397024.66	2203841.15	Аналитический метод	0.1	-
868	-	-	397024.26	2203848.80	Аналитический метод	0.1	-
869	-	-	397023.79	2203858.13	Аналитический метод	0.1	-
870	-	-	397020.99	2203866.53	Аналитический метод	0.1	-
871	-	-	397018.96	2203872.68	Аналитический метод	0.1	-
872	-	-	397008.29	2203904.96	Аналитический метод	0.1	-
873	-	-	397015.58	2203905.06	Аналитический метод	0.1	-
874	-	-	397012.53	2203918.83	Аналитический	0.1	-

Сведения о местоположении измененных (уточненных) границ объекта

1. Система координат МСК-63, зона 2

2. Сведения о характерных точках границ объекта

Обозначение характерных точек границ	Существующие координаты, м		Измененные (уточненные) координаты, м		Метод определения координат характерной точки	Средняя квадратическая погрешность положения характерной точки (Mt), м	Описание обозначения точки на местности (при наличии)
	X	Y	X	Y			
					метод		
875	-	-	397000.62	2203916.06	Аналитический метод	0.1	-
876	-	-	397003.83	2203936.97	Аналитический метод	0.1	-
877	-	-	397004.02	2203940.58	Аналитический метод	0.1	-
878	-	-	396973.77	2203933.73	Аналитический метод	0.1	-
879	-	-	396966.89	2203965.06	Аналитический метод	0.1	-
880	-	-	397000.66	2203972.34	Аналитический метод	0.1	-
881	-	-	396998.47	2203982.19	Аналитический метод	0.1	-
882	-	-	396959.76	2203973.85	Аналитический метод	0.1	-
883	-	-	396953.93	2204002.24	Аналитический метод	0.1	-
884	-	-	396965.09	2204004.38	Аналитический метод	0.1	-
885	-	-	396959.45	2204030.96	Аналитический метод	0.1	-
886	-	-	396975.81	2204033.99	Аналитический метод	0.1	-
887	-	-	396986.53	2204035.98	Аналитический метод	0.1	-
888	-	-	396983.71	2204048.73	Аналитический метод	0.1	-
889	-	-	396971.98	2204046.48	Аналитический метод	0.1	-
890	-	-	396967.38	2204045.64	Аналитический метод	0.1	-
891	-	-	396953.94	2204067.62	Аналитический метод	0.1	-
892	-	-	396963.70	2204072.17	Аналитический метод	0.1	-
893	-	-	396957.21	2204092.33	Аналитический метод	0.1	-
894	-	-	396959.75	2204093.52	Аналитический метод	0.1	-
895	-	-	396942.22	2204122.08	Аналитический метод	0.1	-
896	-	-	396953.69	2204128.62	Аналитический метод	0.1	-
897	-	-	396964.63	2204134.71	Аналитический метод	0.1	-
898	-	-	396961.09	2204150.60	Аналитический метод	0.1	-
899	-	-	396954.56	2204179.56	Аналитический метод	0.1	-

Сведения о местоположении измененных (уточненных) границ объекта

1. Система координат МСК-63, зона 2

2. Сведения о характерных точках границ объекта

Обозначение характерных точек границ	Существующие координаты, м		Измененные (уточненные) координаты, м		Метод определения координат характерной точки	Средняя квадратическая погрешность положения характерной точки (Mt), м	Описание обозначения точки на местности (при наличии)
	X	Y	X	Y			
900	-	-	396942.00	2204173.06	Аналитический метод	0.1	-
901	-	-	396938.89	2204178.60	Аналитический метод	0.1	-
902	-	-	396929.30	2204173.63	Аналитический метод	0.1	-
903	-	-	396915.57	2204196.63	Аналитический метод	0.1	-
904	-	-	396925.81	2204201.94	Аналитический метод	0.1	-
905	-	-	396947.25	2204213.07	Аналитический метод	0.1	-
906	-	-	396931.55	2204283.83	Аналитический метод	0.1	-
907	-	-	396930.11	2204290.33	Аналитический метод	0.1	-
908	-	-	396777.42	2204978.75	Аналитический метод	0.1	-
909	-	-	396903.32	2205255.59	Аналитический метод	0.1	-
910	-	-	397029.71	2205482.23	Аналитический метод	0.1	-
911	-	-	397079.15	2205570.84	Аналитический метод	0.1	-
912	-	-	397262.79	2205949.06	Аналитический метод	0.1	-
913	397135.22	2205987.22	397135.22	2205987.22	Аналитический метод	0.1	-
914	397081.78	2206017.46	397081.76	2206017.46	Аналитический метод	0.1	-
915	397076.42	2206042.38	397076.39	2206042.39	Аналитический метод	0.1	-
916	397035.96	2206073.81	397035.94	2206073.81	Аналитический метод	0.1	-
917	397007.78	2206085.40	397007.78	2206085.40	Аналитический метод	0.1	-
918	-	-	397007.76	2206085.42	Аналитический метод	0.1	-
919	396987.38	2206113.11	396987.38	2206113.11	Аналитический метод	0.1	-
920	396922.16	2206127.17	396922.16	2206127.17	Аналитический метод	0.1	-
921	396880.89	2206145.58	396880.87	2206145.58	Аналитический метод	0.1	-
922	396821.05	2206202.73	396821.03	2206202.73	Аналитический метод	0.1	-
923	396785.89	2206213.22	396785.89	2206213.21	Аналитический метод	0.1	-
924	396742.46	2206242.59	396742.44	2206242.59	Аналитический метод	0.1	-
925	-	-	396700.68	2206251.51	Аналитический	0.1	-

Сведения о местоположении измененных (уточненных) границ объекта

1. Система координат МСК-63, зона 2

2. Сведения о характерных точках границ объекта

Обозначение характерных точек границ	Существующие координаты, м		Измененные (уточненные) координаты, м		Метод определения координат характерной точки	Средняя квадратическая погрешность положения характерной точки (Mt), м	Описание обозначения точки на местности (при наличии)
	X	Y	X	Y			
					метод		
926	396692.82	2206253.19	396692.82	2206253.19	Аналитический метод	0.1	-
927	396687.11	2206254.11	396687.11	2206254.11	Аналитический метод	0.1	-
928	396754.10	2206340.93	396687.08	2206254.12	Аналитический метод	0.1	-
929	396831.13	2206439.87	396754.08	2206340.93	Аналитический метод	0.1	-
930	396892.95	2206517.82	396831.11	2206439.88	Аналитический метод	0.1	-
931	396982.90	2206635.69	396892.93	2206517.83	Аналитический метод	0.1	-
932	397068.35	2206741.55	396982.87	2206635.69	Аналитический метод	0.1	-
933	397309.16	2207049.93	397068.33	2206741.56	Аналитический метод	0.1	-
934	397529.65	2207356.91	397128.76	2206819.98	Аналитический метод	0.1	-
935	397580.16	2207435.33	397145.21	2206839.97	Аналитический метод	0.1	-
936	397677.26	2207561.73	397191.95	2206896.78	Аналитический метод	0.1	-
937	397746.68	2207664.13	397232.57	2206950.05	Аналитический метод	0.1	-
938	397773.22	2207710.03	397309.13	2207049.93	Аналитический метод	0.1	-
939	397798.82	2207759.39	397358.49	2207116.83	Аналитический метод	0.1	-
940	397813.13	2207794.45	397415.91	2207194.31	Аналитический метод	0.1	-
941	397820.49	2207819.36	397473.80	2207275.50	Аналитический метод	0.1	-
942	397828.57	2207898.93	397529.61	2207356.91	Аналитический метод	0.1	-
943	397840.63	2207970.40	397580.13	2207435.33	Аналитический метод	0.1	-
944	397841.48	2208023.26	397626.55	2207495.76	Аналитический метод	0.1	-
945	397889.93	2208452.03	397630.42	2207500.80	Аналитический метод	0.1	-
946	397964.26	2209162.90	397677.23	2207561.73	Аналитический метод	0.1	-
947	397857.56	2209204.10	397746.65	2207664.13	Аналитический метод	0.1	-
948	397788.42	2209240.81	397773.19	2207710.03	Аналитический метод	0.1	-
949	397676.24	2209078.12	397798.79	2207759.39	Аналитический метод	0.1	-
950	397593.82	2208938.94	397813.09	2207794.45	Аналитический метод	0.1	-

Сведения о местоположении измененных (уточненных) границ объекта

1. Система координат МСК-63, зона 2

2. Сведения о характерных точках границ объекта

Обозначение характерных точек границ	Существующие координаты, м		Измененные (уточненные) координаты, м		Метод определения координат характерной точки	Средняя квадратическая погрешность положения характерной точки (Mt), м	Описание обозначения точки на местности (при наличии)
	X	Y	X	Y			
972	-	-	397504.57	2201570.39	Аналитический метод	0.1	-
973	-	-	397493.37	2201566.85	Аналитический метод	0.1	-
974	-	-	397465.49	2201558.87	Аналитический метод	0.1	-
975	-	-	397412.10	2201540.51	Аналитический метод	0.1	-
976	-	-	397394.53	2201535.44	Аналитический метод	0.1	-
977	-	-	397392.63	2201540.47	Аналитический метод	0.1	-
978	-	-	397388.04	2201550.77	Аналитический метод	0.1	-
979	-	-	397380.88	2201565.09	Аналитический метод	0.1	-
980	-	-	397339.07	2201546.70	Аналитический метод	0.1	-
981	-	-	397344.18	2201531.90	Аналитический метод	0.1	-
982	-	-	397339.07	2201521.73	Аналитический метод	0.1	-
983	-	-	397339.60	2201519.60	Аналитический метод	0.1	-
984	-	-	397296.17	2201507.48	Аналитический метод	0.1	-
985	-	-	397295.05	2201512.06	Аналитический метод	0.1	-
986	-	-	397283.65	2201508.05	Аналитический метод	0.1	-
987	-	-	397283.32	2201509.23	Аналитический метод	0.1	-
988	-	-	397270.81	2201505.07	Аналитический метод	0.1	-
989	-	-	397271.92	2201500.98	Аналитический метод	0.1	-
990	-	-	397237.26	2201491.68	Аналитический метод	0.1	-
991	-	-	397236.62	2201494.04	Аналитический метод	0.1	-
992	-	-	397225.63	2201490.15	Аналитический метод	0.1	-
993	-	-	397226.04	2201488.67	Аналитический метод	0.1	-
994	-	-	397167.88	2201473.07	Аналитический метод	0.1	-
995	-	-	397082.39	2201449.53	Аналитический метод	0.1	-
996	-	-	396933.81	2201404.18	Аналитический метод	0.1	-
997	-	-	396918.66	2201400.92	Аналитический	0.1	-

Сведения о местоположении измененных (уточненных) границ объекта

1. Система координат МСК-63, зона 2

2. Сведения о характерных точках границ объекта

Обозначение характерных точек границ	Существующие координаты, м		Измененные (уточненные) координаты, м		Метод определения координат характерной точки	Средняя квадратическая погрешность положения характерной точки (Mt), м	Описание обозначения точки на местности (при наличии)
	X	Y	X	Y			
					метод		
998	-	-	396918.58	2201399.54	Аналитический метод	0.1	-
999	-	-	396903.53	2201394.95	Аналитический метод	0.1	-
1000	-	-	396896.39	2201409.22	Аналитический метод	0.1	-
1001	-	-	396874.64	2201427.54	Аналитический метод	0.1	-
1002	-	-	396865.53	2201445.47	Аналитический метод	0.1	-
1003	-	-	396858.18	2201471.31	Аналитический метод	0.1	-
1004	-	-	396847.76	2201507.43	Аналитический метод	0.1	-
1005	-	-	396845.87	2201514.02	Аналитический метод	0.1	-
1006	-	-	396844.61	2201518.38	Аналитический метод	0.1	-
1007	-	-	396825.61	2201513.55	Аналитический метод	0.1	-
1008	-	-	396813.62	2201510.52	Аналитический метод	0.1	-
1009	-	-	396797.46	2201506.34	Аналитический метод	0.1	-
1010	-	-	396781.45	2201502.24	Аналитический метод	0.1	-
1011	-	-	396786.24	2201469.06	Аналитический метод	0.1	-
1012	-	-	396814.62	2201403.49	Аналитический метод	0.1	-
1013	-	-	396794.20	2201399.84	Аналитический метод	0.1	-
1014	-	-	396788.75	2201398.70	Аналитический метод	0.1	-
1015	-	-	396774.63	2201395.51	Аналитический метод	0.1	-
1016	-	-	396779.69	2201364.72	Аналитический метод	0.1	-
1017	-	-	396726.49	2201361.90	Аналитический метод	0.1	-
1018	-	-	396717.79	2201403.06	Аналитический метод	0.1	-
1019	-	-	396710.78	2201435.83	Аналитический метод	0.1	-
1020	-	-	396726.78	2201435.59	Аналитический метод	0.1	-
1021	-	-	396727.15	2201479.31	Аналитический метод	0.1	-
1022	-	-	396710.94	2201479.24	Аналитический метод	0.1	-

Сведения о местоположении измененных (уточненных) границ объекта

1. Система координат МСК-63, зона 2

2. Сведения о характерных точках границ объекта

Обозначение характерных точек границ	Существующие координаты, м		Измененные (уточненные) координаты, м		Метод определения координат характерной точки	Средняя квадратическая погрешность положения характерной точки (Mt), м	Описание обозначения точки на местности (при наличии)
	X	Y	X	Y			
1023	-	-	396696.18	2201479.22	Аналитический метод	0.1	-
1024	-	-	396692.74	2201479.21	Аналитический метод	0.1	-
1025	-	-	396679.25	2201474.51	Аналитический метод	0.1	-
1026	-	-	396651.28	2201465.75	Аналитический метод	0.1	-
1027	-	-	396630.04	2201459.59	Аналитический метод	0.1	-
1028	-	-	396621.03	2201456.93	Аналитический метод	0.1	-
1029	-	-	396605.16	2201450.78	Аналитический метод	0.1	-
1030	-	-	396586.81	2201445.13	Аналитический метод	0.1	-
1031	-	-	396573.93	2201440.39	Аналитический метод	0.1	-
1032	-	-	396569.62	2201439.54	Аналитический метод	0.1	-
1033	-	-	396550.77	2201433.76	Аналитический метод	0.1	-
1034	-	-	396525.88	2201431.02	Аналитический метод	0.1	-
1035	-	-	396529.91	2201412.67	Аналитический метод	0.1	-
1036	-	-	396512.63	2201408.48	Аналитический метод	0.1	-
1037	-	-	396482.90	2201401.62	Аналитический метод	0.1	-
1038	-	-	396481.96	2201405.26	Аналитический метод	0.1	-
1039	-	-	396452.62	2201398.80	Аналитический метод	0.1	-
1040	-	-	396450.00	2201401.16	Аналитический метод	0.1	-
1041	-	-	396421.23	2201391.32	Аналитический метод	0.1	-
1042	-	-	396424.31	2201365.66	Аналитический метод	0.1	-
1043	-	-	396423.04	2201363.66	Аналитический метод	0.1	-
1044	-	-	396394.23	2201356.90	Аналитический метод	0.1	-
1045	-	-	396387.96	2201356.72	Аналитический метод	0.1	-
1046	-	-	396356.54	2201349.22	Аналитический метод	0.1	-
1047	-	-	396360.29	2201331.12	Аналитический метод	0.1	-
1048	-	-	396335.73	2201325.87	Аналитический	0.1	-

Сведения о местоположении измененных (уточненных) границ объекта

1. Система координат МСК-63, зона 2

2. Сведения о характерных точках границ объекта

Обозначение характерных точек границ	Существующие координаты, м		Измененные (уточненные) координаты, м		Метод определения координат характерной точки	Средняя квадратическая погрешность положения характерной точки (Mt), м	Описание обозначения точки на местности (при наличии)
	X	Y	X	Y			
					метод		
1049	-	-	396306.84	2201318.67	Аналитический метод	0.1	-
1050	-	-	396271.44	2201317.39	Аналитический метод	0.1	-
1051	-	-	396243.45	2201309.82	Аналитический метод	0.1	-
1052	-	-	396243.65	2201308.57	Аналитический метод	0.1	-
1053	-	-	396246.47	2201289.22	Аналитический метод	0.1	-
1054	-	-	396245.91	2201289.07	Аналитический метод	0.1	-
1055	-	-	396248.77	2201272.66	Аналитический метод	0.1	-
1056	-	-	396252.34	2201251.28	Аналитический метод	0.1	-
1057	-	-	396280.53	2201260.03	Аналитический метод	0.1	-
1058	-	-	396313.68	2201269.98	Аналитический метод	0.1	-
1059	-	-	396344.72	2201278.51	Аналитический метод	0.1	-
1060	-	-	396374.52	2201282.40	Аналитический метод	0.1	-
1061	-	-	396398.71	2201289.85	Аналитический метод	0.1	-
1062	-	-	396402.83	2201296.15	Аналитический метод	0.1	-
1063	-	-	396429.62	2201304.22	Аналитический метод	0.1	-
1064	-	-	396433.24	2201305.63	Аналитический метод	0.1	-
1065	-	-	396433.73	2201303.74	Аналитический метод	0.1	-
1066	-	-	396462.05	2201312.44	Аналитический метод	0.1	-
1067	-	-	396466.01	2201314.74	Аналитический метод	0.1	-
1068	-	-	396497.03	2201321.42	Аналитический метод	0.1	-
1069	-	-	396497.32	2201319.67	Аналитический метод	0.1	-
1070	-	-	396526.29	2201327.59	Аналитический метод	0.1	-
1071	-	-	396557.14	2201323.32	Аналитический метод	0.1	-
1072	-	-	396576.86	2201327.84	Аналитический метод	0.1	-
1073	-	-	396581.65	2201306.12	Аналитический метод	0.1	-

Сведения о местоположении измененных (уточненных) границ объекта

1. Система координат МСК-63, зона 2

2. Сведения о характерных точках границ объекта

Обозначение характерных точек границ	Существующие координаты, м		Измененные (уточненные) координаты, м		Метод определения координат характерной точки	Средняя квадратическая погрешность положения характерной точки (Mt), м	Описание обозначения точки на местности (при наличии)
	X	Y	X	Y			
1074	-	-	396587.22	2201291.31	Аналитический метод	0.1	-
1075	-	-	396876.29	2201336.18	Аналитический метод	0.1	-
1076	-	-	396933.79	2201345.30	Аналитический метод	0.1	-
1077	-	-	396964.88	2201344.31	Аналитический метод	0.1	-
1078	-	-	396982.08	2201332.39	Аналитический метод	0.1	-
1079	-	-	396995.98	2201311.55	Аналитический метод	0.1	-
1080	-	-	397012.51	2201264.31	Аналитический метод	0.1	-
1081	-	-	397025.74	2201257.33	Аналитический метод	0.1	-
1082	-	-	397180.63	2201275.66	Аналитический метод	0.1	-
1083	-	-	397451.89	2201335.45	Аналитический метод	0.1	-
1084	-	-	397566.97	2201360.84	Аналитический метод	0.1	-
1085	-	-	397526.63	2201487.52	Аналитический метод	0.1	-
972	-	-	397504.57	2201570.39	Аналитический метод	0.1	-
							-
1086	-	-	397471.81	2201515.87	Аналитический метод	0.1	-
1087	-	-	397473.81	2201515.87	Аналитический метод	0.1	-
1088	-	-	397473.81	2201517.87	Аналитический метод	0.1	-
1089	-	-	397471.81	2201517.87	Аналитический метод	0.1	-
1086	-	-	397471.81	2201515.87	Аналитический метод	0.1	-
							-
1090	-	-	397372.39	2201375.66	Аналитический метод	0.1	-
1091	-	-	397370.28	2201376.68	Аналитический метод	0.1	-
1092	-	-	397369.26	2201374.57	Аналитический метод	0.1	-
1093	-	-	397371.37	2201373.54	Аналитический метод	0.1	-
1090	-	-	397372.39	2201375.66	Аналитический метод	0.1	-
							-
1094	-	-	397462.74	2201509.76	Аналитический метод	0.1	-

Сведения о местоположении измененных (уточненных) границ объекта

1. Система координат МСК-63, зона 2

2. Сведения о характерных точках границ объекта

Обозначение характерных точек границ	Существующие координаты, м		Измененные (уточненные) координаты, м		Метод определения координат характерной точки	Средняя квадратическая погрешность положения характерной точки (Mt), м	Описание обозначения точки на местности (при наличии)
	X	Y	X	Y			
1095	-	-	397462.74	2201507.77	Аналитический метод	0.1	-
1096	-	-	397464.74	2201507.77	Аналитический метод	0.1	-
1097	-	-	397464.74	2201509.77	Аналитический метод	0.1	-
1094	-	-	397462.74	2201509.76	Аналитический метод	0.1	-
							-
1098	-	-	397426.24	2201495.74	Аналитический метод	0.1	-
1099	-	-	397424.11	2201496.72	Аналитический метод	0.1	-
1100	-	-	397423.13	2201494.58	Аналитический метод	0.1	-
1101	-	-	397425.26	2201493.61	Аналитический метод	0.1	-
1098	-	-	397426.24	2201495.74	Аналитический метод	0.1	-
							-
1102	-	-	395611.91	2201838.54	Аналитический метод	0.1	-
1103	-	-	395599.54	2201836.61	Аналитический метод	0.1	-
1104	-	-	395587.92	2201834.96	Аналитический метод	0.1	-
1105	-	-	395587.84	2201835.55	Аналитический метод	0.1	-
1106	-	-	395564.60	2201832.73	Аналитический метод	0.1	-
1107	-	-	395536.48	2201828.48	Аналитический метод	0.1	-
1108	-	-	395523.32	2201826.69	Аналитический метод	0.1	-
1109	-	-	395518.49	2201826.10	Аналитический метод	0.1	-
1110	-	-	395520.50	2201803.23	Аналитический метод	0.1	-
1111	-	-	395525.92	2201804.54	Аналитический метод	0.1	-
1112	-	-	395539.63	2201807.08	Аналитический метод	0.1	-
1113	-	-	395567.29	2201812.20	Аналитический метод	0.1	-
1114	-	-	395613.52	2201818.41	Аналитический метод	0.1	-
1115	-	-	395619.80	2201819.63	Аналитический метод	0.1	-
1116	-	-	395618.58	2201825.91	Аналитический метод	0.1	-
1117	-	-	395614.03	2201824.97	Аналитический	0.1	-

Сведения о местоположении измененных (уточненных) границ объекта

1. Система координат МСК-63, зона 2

2. Сведения о характерных точках границ объекта

Обозначение характерных точек границ	Существующие координаты, м		Измененные (уточненные) координаты, м		Метод определения координат характерной точки	Средняя квадратическая погрешность положения характерной точки (Mt), м	Описание обозначения точки на местности (при наличии)
	X	Y	X	Y			
					метод		
1102	-	-	395611.91	2201838.54	Аналитический метод	0.1	-
							-
1118	-	-	394945.66	2202887.47	Аналитический метод	0.1	-
1119	-	-	394923.96	2202871.65	Аналитический метод	0.1	-
1120	-	-	394840.05	2202833.92	Аналитический метод	0.1	-
1121	-	-	394751.13	2202823.74	Аналитический метод	0.1	-
1122	-	-	394870.80	2202709.85	Аналитический метод	0.1	-
1123	-	-	395021.80	2202580.60	Аналитический метод	0.1	-
1124	-	-	395170.11	2202452.50	Аналитический метод	0.1	-
1125	-	-	395168.03	2202465.61	Аналитический метод	0.1	-
1126	-	-	395160.38	2202497.53	Аналитический метод	0.1	-
1127	-	-	395148.35	2202494.53	Аналитический метод	0.1	-
1128	-	-	395128.98	2202563.46	Аналитический метод	0.1	-
1129	-	-	395141.62	2202567.17	Аналитический метод	0.1	-
1130	-	-	395109.81	2202645.68	Аналитический метод	0.1	-
1131	-	-	395087.41	2202686.59	Аналитический метод	0.1	-
1132	-	-	395060.90	2202730.51	Аналитический метод	0.1	-
1133	-	-	395034.51	2202767.77	Аналитический метод	0.1	-
1134	-	-	395025.40	2202779.90	Аналитический метод	0.1	-
1135	-	-	395019.39	2202786.87	Аналитический метод	0.1	-
1136	-	-	395012.58	2202791.49	Аналитический метод	0.1	-
1137	-	-	394993.38	2202799.36	Аналитический метод	0.1	-
1138	-	-	394960.83	2202803.90	Аналитический метод	0.1	-
1139	-	-	394950.13	2202808.48	Аналитический метод	0.1	-
1140	-	-	394945.55	2202819.04	Аналитический метод	0.1	-
1141	-	-	394943.96	2202826.40	Аналитический	0.1	-

Сведения о местоположении измененных (уточненных) границ объекта

1. Система координат МСК-63, зона 2

2. Сведения о характерных точках границ объекта

Обозначение характерных точек границ	Существующие координаты, м		Измененные (уточненные) координаты, м		Метод определения координат характерной точки	Средняя квадратическая погрешность положения характерной точки (Mt), м	Описание обозначения точки на местности (при наличии)
	X	Y	X	Y			
					метод		
1142	-	-	394943.84	2202834.67	Аналитический метод	0.1	-
1143	-	-	394947.57	2202842.41	Аналитический метод	0.1	-
1144	-	-	394966.29	2202861.40	Аналитический метод	0.1	-
1145	-	-	394956.44	2202873.86	Аналитический метод	0.1	-
1146	-	-	394955.67	2202874.81	Аналитический метод	0.1	-
1118	-	-	394945.66	2202887.47	Аналитический метод	0.1	-
							-
1147	-	-	396825.87	2207210.88	Аналитический метод	0.1	-
1148	-	-	396816.23	2207192.59	Аналитический метод	0.1	-
1149	-	-	396814.08	2207188.50	Аналитический метод	0.1	-
1150	-	-	396814.97	2207199.15	Аналитический метод	0.1	-
1151	-	-	396804.95	2207200.58	Аналитический метод	0.1	-
1152	-	-	396802.47	2207199.04	Аналитический метод	0.1	-
1153	-	-	396801.04	2207196.58	Аналитический метод	0.1	-
1154	-	-	396799.96	2207190.80	Аналитический метод	0.1	-
1155	-	-	396798.36	2207189.50	Аналитический метод	0.1	-
1156	-	-	396794.17	2207190.05	Аналитический метод	0.1	-
1157	-	-	396790.47	2207168.70	Аналитический метод	0.1	-
1158	-	-	396790.30	2207167.93	Аналитический метод	0.1	-
1159	-	-	396785.09	2207169.50	Аналитический метод	0.1	-
1160	-	-	396781.14	2207146.63	Аналитический метод	0.1	-
1161	-	-	396785.77	2207145.68	Аналитический метод	0.1	-
1162	-	-	396787.02	2207145.42	Аналитический метод	0.1	-
1163	-	-	396779.07	2207127.12	Аналитический метод	0.1	-
1164	-	-	396772.25	2207128.69	Аналитический метод	0.1	-
1165	-	-	396766.61	2207103.45	Аналитический	0.1	-

Сведения о местоположении измененных (уточненных) границ объекта

1. Система координат МСК-63, зона 2

2. Сведения о характерных точках границ объекта

Обозначение характерных точек границ	Существующие координаты, м		Измененные (уточненные) координаты, м		Метод определения координат характерной точки	Средняя квадратическая погрешность положения характерной точки (Mt), м	Описание обозначения точки на местности (при наличии)
	X	Y	X	Y			
					метод		
1166	-	-	396765.96	2207103.49	Аналитический метод	0.1	-
1167	-	-	396756.95	2207086.25	Аналитический метод	0.1	-
1168	-	-	396759.87	2207085.61	Аналитический метод	0.1	-
1169	-	-	396748.58	2207064.19	Аналитический метод	0.1	-
1170	-	-	396744.58	2207066.02	Аналитический метод	0.1	-
1171	-	-	396734.56	2207049.59	Аналитический метод	0.1	-
1172	-	-	396730.36	2207050.90	Аналитический метод	0.1	-
1173	-	-	396730.95	2207038.83	Аналитический метод	0.1	-
1174	-	-	396730.07	2207037.53	Аналитический метод	0.1	-
1175	-	-	396732.31	2207033.31	Аналитический метод	0.1	-
1176	-	-	396731.36	2207031.53	Аналитический метод	0.1	-
1177	-	-	396728.27	2207025.66	Аналитический метод	0.1	-
1178	-	-	396855.82	2206958.83	Аналитический метод	0.1	-
1179	-	-	396862.31	2207068.51	Аналитический метод	0.1	-
1180	-	-	396862.50	2207072.95	Аналитический метод	0.1	-
1181	-	-	396863.00	2207072.96	Аналитический метод	0.1	-
1182	-	-	396864.45	2207096.09	Аналитический метод	0.1	-
1183	-	-	396863.92	2207096.15	Аналитический метод	0.1	-
1184	-	-	396865.36	2207121.56	Аналитический метод	0.1	-
1185	-	-	396866.25	2207121.48	Аналитический метод	0.1	-
1186	-	-	396868.14	2207145.31	Аналитический метод	0.1	-
1187	-	-	396869.19	2207150.80	Аналитический метод	0.1	-
1188	-	-	396869.31	2207152.41	Аналитический метод	0.1	-
1189	-	-	396870.03	2207152.52	Аналитический метод	0.1	-
1190	-	-	396870.35	2207155.97	Аналитический метод	0.1	-

Сведения о местоположении измененных (уточненных) границ объекта

1. Система координат МСК-63, зона 2

2. Сведения о характерных точках границ объекта

Обозначение характерных точек границ	Существующие координаты, м		Измененные (уточненные) координаты, м		Метод определения координат характерной точки	Средняя квадратическая погрешность положения характерной точки (Mt), м	Описание обозначения точки на местности (при наличии)
	X	Y	X	Y			
1191	-	-	396870.75	2207161.80	Аналитический метод	0.1	-
1192	-	-	396870.33	2207164.95	Аналитический метод	0.1	-
1193	-	-	396870.38	2207168.11	Аналитический метод	0.1	-
1194	-	-	396870.40	2207168.93	Аналитический метод	0.1	-
1195	-	-	396868.21	2207169.06	Аналитический метод	0.1	-
1196	-	-	396868.34	2207171.04	Аналитический метод	0.1	-
1147	-	-	396825.87	2207210.88	Аналитический метод	0.1	-
							-
1197	-	-	393202.05	2201317.56	Аналитический метод	0.1	-
1198	-	-	393104.74	2201312.50	Аналитический метод	0.1	-
1199	-	-	393018.95	2201238.71	Аналитический метод	0.1	-
1200	-	-	392999.47	2201222.98	Аналитический метод	0.1	-
1201	-	-	392959.85	2201201.38	Аналитический метод	0.1	-
1202	-	-	392881.91	2201104.01	Аналитический метод	0.1	-
1203	-	-	392868.41	2201094.25	Аналитический метод	0.1	-
1204	-	-	392842.53	2201072.66	Аналитический метод	0.1	-
1205	-	-	392841.97	2201073.36	Аналитический метод	0.1	-
1206	-	-	392836.97	2201068.03	Аналитический метод	0.1	-
1207	-	-	392811.77	2201047.04	Аналитический метод	0.1	-
1208	-	-	392775.98	2200979.04	Аналитический метод	0.1	-
1209	-	-	392848.87	2200903.92	Аналитический метод	0.1	-
1210	-	-	392891.86	2200968.42	Аналитический метод	0.1	-
1211	-	-	392915.81	2200968.77	Аналитический метод	0.1	-
1212	-	-	392923.94	2200958.24	Аналитический метод	0.1	-
1213	-	-	392970.65	2200949.60	Аналитический метод	0.1	-
1214	-	-	393012.65	2200990.13	Аналитический метод	0.1	-

Сведения о местоположении измененных (уточненных) границ объекта

1. Система координат МСК-63, зона 2

2. Сведения о характерных точках границ объекта

Обозначение характерных точек границ	Существующие координаты, м		Измененные (уточненные) координаты, м		Метод определения координат характерной точки	Средняя квадратическая погрешность положения характерной точки (Mt), м	Описание обозначения точки на местности (при наличии)
	X	Y	X	Y			
1215	-	-	393086.40	2201043.09	Аналитический метод	0.1	-
1216	-	-	393150.16	2201050.66	Аналитический метод	0.1	-
1217	-	-	393206.25	2201036.84	Аналитический метод	0.1	-
1218	-	-	393251.82	2201014.87	Аналитический метод	0.1	-
1219	-	-	393291.02	2200972.86	Аналитический метод	0.1	-
1220	-	-	393334.32	2200922.92	Аналитический метод	0.1	-
1221	-	-	393365.58	2200878.12	Аналитический метод	0.1	-
1222	-	-	393367.10	2200864.83	Аналитический метод	0.1	-
1223	-	-	393343.17	2200863.16	Аналитический метод	0.1	-
1224	-	-	393304.05	2200899.85	Аналитический метод	0.1	-
1225	-	-	393271.48	2200943.30	Аналитический метод	0.1	-
1226	-	-	393232.49	2200970.68	Аналитический метод	0.1	-
1227	-	-	393200.37	2200983.52	Аналитический метод	0.1	-
1228	-	-	393159.11	2200984.26	Аналитический метод	0.1	-
1229	-	-	393132.65	2200973.23	Аналитический метод	0.1	-
1230	-	-	393120.70	2200971.73	Аналитический метод	0.1	-
1231	-	-	393097.94	2200980.71	Аналитический метод	0.1	-
1232	-	-	393067.38	2200977.61	Аналитический метод	0.1	-
1233	-	-	393039.73	2200957.25	Аналитический метод	0.1	-
1234	-	-	392987.07	2200917.89	Аналитический метод	0.1	-
1235	-	-	392954.27	2200885.48	Аналитический метод	0.1	-
1236	-	-	392924.61	2200819.85	Аналитический метод	0.1	-
1237	-	-	392905.52	2200759.69	Аналитический метод	0.1	-
1238	-	-	392888.88	2200714.20	Аналитический метод	0.1	-
1239	-	-	392901.14	2200694.42	Аналитический метод	0.1	-
1240	-	-	392898.58	2200687.73	Аналитический	0.1	-

Сведения о местоположении измененных (уточненных) границ объекта

1. Система координат МСК-63, зона 2

2. Сведения о характерных точках границ объекта

Обозначение характерных точек границ	Существующие координаты, м		Измененные (уточненные) координаты, м		Метод определения координат характерной точки	Средняя квадратическая погрешность положения характерной точки (Mt), м	Описание обозначения точки на местности (при наличии)
	X	Y	X	Y			
					метод		
1241	-	-	392966.06	2200622.17	Аналитический метод	0.1	-
1242	-	-	392984.70	2200621.10	Аналитический метод	0.1	-
1243	-	-	392996.85	2200609.31	Аналитический метод	0.1	-
1244	-	-	392998.38	2200596.02	Аналитический метод	0.1	-
1245	-	-	392997.47	2200566.73	Аналитический метод	0.1	-
1246	-	-	392996.37	2200550.75	Аналитический метод	0.1	-
1247	-	-	393017.66	2200551.05	Аналитический метод	0.1	-
1248	-	-	393034.74	2200565.94	Аналитический метод	0.1	-
1249	-	-	393060.06	2200563.64	Аналитический метод	0.1	-
1250	-	-	393080.34	2200541.31	Аналитический метод	0.1	-
1251	-	-	393092.83	2200505.56	Аналитический метод	0.1	-
1252	-	-	393106.58	2200475.16	Аналитический метод	0.1	-
1253	-	-	393124.03	2200464.75	Аналитический метод	0.1	-
1254	-	-	393162.52	2200471.97	Аналитический метод	0.1	-
1255	-	-	393179.93	2200464.24	Аналитический метод	0.1	-
1256	-	-	393188.66	2200441.95	Аналитический метод	0.1	-
1257	-	-	393192.37	2200432.48	Аналитический метод	0.1	-
1258	-	-	393204.80	2200400.72	Аналитический метод	0.1	-
1259	-	-	393212.99	2200386.20	Аналитический метод	0.1	-
1260	-	-	393230.20	2200393.11	Аналитический метод	0.1	-
1261	-	-	393239.92	2200403.89	Аналитический метод	0.1	-
1262	-	-	393247.22	2200411.98	Аналитический метод	0.1	-
1263	-	-	393270.90	2200430.95	Аналитический метод	0.1	-
1264	-	-	393285.34	2200444.47	Аналитический метод	0.1	-
1265	-	-	393294.54	2200452.59	Аналитический метод	0.1	-

Сведения о местоположении измененных (уточненных) границ объекта

1. Система координат МСК-63, зона 2

2. Сведения о характерных точках границ объекта

Обозначение характерных точек границ	Существующие координаты, м		Измененные (уточненные) координаты, м		Метод определения координат характерной точки	Средняя квадратическая погрешность положения характерной точки (Mt), м	Описание обозначения точки на местности (при наличии)
	X	Y	X	Y			
1266	-	-	393303.97	2200444.73	Аналитический метод	0.1	-
1267	-	-	393304.24	2200426.11	Аналитический метод	0.1	-
1268	-	-	393295.23	2200404.69	Аналитический метод	0.1	-
1269	-	-	393266.08	2200321.21	Аналитический метод	0.1	-
1270	-	-	393283.85	2200308.23	Аналитический метод	0.1	-
1271	-	-	393314.36	2200312.66	Аналитический метод	0.1	-
1272	-	-	393426.42	2200285.03	Аналитический метод	0.1	-
1273	-	-	393434.85	2200273.22	Аналитический метод	0.1	-
1274	-	-	393434.02	2200271.30	Аналитический метод	0.1	-
1275	-	-	393441.54	2200257.59	Аналитический метод	0.1	-
1276	-	-	393444.66	2200259.44	Аналитический метод	0.1	-
1277	-	-	393471.03	2200222.45	Аналитический метод	0.1	-
1278	-	-	393493.93	2200198.97	Аналитический метод	0.1	-
1279	-	-	393543.88	2200165.94	Аналитический метод	0.1	-
1280	-	-	393565.71	2200158.65	Аналитический метод	0.1	-
1281	-	-	393578.84	2200131.71	Аналитический метод	0.1	-
1282	-	-	393591.48	2200119.57	Аналитический метод	0.1	-
1283	-	-	393594.99	2200107.40	Аналитический метод	0.1	-
1284	-	-	393606.29	2200094.22	Аналитический метод	0.1	-
1285	-	-	393727.59	2200008.16	Аналитический метод	0.1	-
1286	-	-	393768.63	2199937.60	Аналитический метод	0.1	-
1287	-	-	393794.19	2199861.27	Аналитический метод	0.1	-
1288	-	-	393774.18	2199860.98	Аналитический метод	0.1	-
1289	-	-	393774.29	2199853.21	Аналитический метод	0.1	-
1290	-	-	393771.08	2199833.13	Аналитический метод	0.1	-
1291	-	-	393763.96	2199746.70	Аналитический	0.1	-

Сведения о местоположении измененных (уточненных) границ объекта

1. Система координат МСК-63, зона 2

2. Сведения о характерных точках границ объекта

Обозначение характерных точек границ	Существующие координаты, м		Измененные (уточненные) координаты, м		Метод определения координат характерной точки	Средняя квадратическая погрешность положения характерной точки (Mt), м	Описание обозначения точки на местности (при наличии)
	X	Y	X	Y			
					метод		
1292	-	-	393745.24	2199700.77	Аналитический метод	0.1	-
1293	-	-	393693.92	2199620.64	Аналитический метод	0.1	-
1294	-	-	393668.38	2199596.03	Аналитический метод	0.1	-
1295	-	-	393662.71	2199601.91	Аналитический метод	0.1	-
1296	-	-	393661.69	2199601.03	Аналитический метод	0.1	-
1297	-	-	393652.70	2199593.16	Аналитический метод	0.1	-
1298	-	-	393648.73	2199591.26	Аналитический метод	0.1	-
1299	-	-	393639.69	2199581.59	Аналитический метод	0.1	-
1300	-	-	393641.57	2199578.12	Аналитический метод	0.1	-
1301	-	-	393635.67	2199572.18	Аналитический метод	0.1	-
1302	-	-	393633.18	2199569.67	Аналитический метод	0.1	-
1303	-	-	393637.06	2199561.95	Аналитический метод	0.1	-
1304	-	-	393624.19	2199547.57	Аналитический метод	0.1	-
1305	-	-	393601.91	2199533.30	Аналитический метод	0.1	-
1306	-	-	393568.89	2199528.19	Аналитический метод	0.1	-
1307	-	-	393532.66	2199491.11	Аналитический метод	0.1	-
1308	-	-	393504.02	2199474.48	Аналитический метод	0.1	-
1309	-	-	393490.42	2199474.18	Аналитический метод	0.1	-
1310	-	-	393461.42	2199481.28	Аналитический метод	0.1	-
1311	-	-	393434.76	2199485.37	Аналитический метод	0.1	-
1312	-	-	393407.62	2199489.13	Аналитический метод	0.1	-
1313	-	-	393401.13	2199490.16	Аналитический метод	0.1	-
1314	-	-	393397.42	2199491.04	Аналитический метод	0.1	-
1315	-	-	393397.06	2199489.38	Аналитический метод	0.1	-
1316	-	-	393389.24	2199490.68	Аналитический метод	0.1	-

Сведения о местоположении измененных (уточненных) границ объекта

1. Система координат МСК-63, зона 2

2. Сведения о характерных точках границ объекта

Обозначение характерных точек границ	Существующие координаты, м		Измененные (уточненные) координаты, м		Метод определения координат характерной точки	Средняя квадратическая погрешность положения характерной точки (Mt), м	Описание обозначения точки на местности (при наличии)
	X	Y	X	Y			
1317	-	-	393362.26	2199442.43	Аналитический метод	0.1	-
1318	-	-	393333.64	2199357.89	Аналитический метод	0.1	-
1319	-	-	393315.96	2199364.10	Аналитический метод	0.1	-
1320	-	-	393293.25	2199350.71	Аналитический метод	0.1	-
1321	-	-	393288.84	2199343.20	Аналитический метод	0.1	-
1322	-	-	393242.69	2199310.11	Аналитический метод	0.1	-
1323	-	-	393228.07	2199292.70	Аналитический метод	0.1	-
1324	-	-	393219.09	2199265.80	Аналитический метод	0.1	-
1325	-	-	393212.21	2199259.63	Аналитический метод	0.1	-
1326	-	-	393197.61	2199104.36	Аналитический метод	0.1	-
1327	-	-	393198.75	2199085.04	Аналитический метод	0.1	-
1328	-	-	393196.66	2199037.24	Аналитический метод	0.1	-
1329	-	-	393193.55	2199028.75	Аналитический метод	0.1	-
1330	-	-	393198.81	2198980.32	Аналитический метод	0.1	-
1331	-	-	393223.92	2198985.51	Аналитический метод	0.1	-
1332	-	-	393224.28	2198983.47	Аналитический метод	0.1	-
1333	-	-	393225.01	2198979.40	Аналитический метод	0.1	-
1334	-	-	393244.20	2198983.19	Аналитический метод	0.1	-
1335	-	-	393243.53	2198987.28	Аналитический метод	0.1	-
1336	-	-	393240.29	2199006.97	Аналитический метод	0.1	-
1337	-	-	393259.49	2199010.72	Аналитический метод	0.1	-
1338	-	-	393273.66	2199013.28	Аналитический метод	0.1	-
1339	-	-	393279.27	2199014.68	Аналитический метод	0.1	-
1340	-	-	393278.91	2199016.96	Аналитический метод	0.1	-
1341	-	-	393299.18	2199020.26	Аналитический метод	0.1	-
1342	-	-	393299.57	2199018.16	Аналитический	0.1	-

Сведения о местоположении измененных (уточненных) границ объекта

1. Система координат МСК-63, зона 2

2. Сведения о характерных точках границ объекта

Обозначение характерных точек границ	Существующие координаты, м		Измененные (уточненные) координаты, м		Метод определения координат характерной точки	Средняя квадратическая погрешность положения характерной точки (Mt), м	Описание обозначения точки на местности (при наличии)
	X	Y	X	Y			
					метод		
1343	-	-	393306.66	2199019.13	Аналитический метод	0.1	-
1344	-	-	393314.81	2198979.90	Аналитический метод	0.1	-
1345	-	-	393329.94	2198983.23	Аналитический метод	0.1	-
1346	-	-	393355.89	2198988.39	Аналитический метод	0.1	-
1347	-	-	393358.09	2198988.83	Аналитический метод	0.1	-
1348	-	-	393386.69	2198997.06	Аналитический метод	0.1	-
1349	-	-	393412.33	2198999.93	Аналитический метод	0.1	-
1350	-	-	393416.34	2198984.76	Аналитический метод	0.1	-
1351	-	-	393419.75	2198985.51	Аналитический метод	0.1	-
1352	-	-	393439.58	2198989.87	Аналитический метод	0.1	-
1353	-	-	393437.46	2198999.58	Аналитический метод	0.1	-
1354	-	-	393447.16	2199002.41	Аналитический метод	0.1	-
1355	-	-	393448.80	2198995.92	Аналитический метод	0.1	-
1356	-	-	393479.57	2199003.40	Аналитический метод	0.1	-
1357	-	-	393488.20	2199000.21	Аналитический метод	0.1	-
1358	-	-	393519.45	2199005.00	Аналитический метод	0.1	-
1359	-	-	393519.94	2199005.08	Аналитический метод	0.1	-
1360	-	-	393519.00	2199025.78	Аналитический метод	0.1	-
1361	-	-	393516.80	2199032.56	Аналитический метод	0.1	-
1362	-	-	393516.56	2199033.61	Аналитический метод	0.1	-
1363	-	-	393524.46	2199033.28	Аналитический метод	0.1	-
1364	-	-	393524.57	2199031.97	Аналитический метод	0.1	-
1365	-	-	393527.86	2199032.16	Аналитический метод	0.1	-
1366	-	-	393538.04	2199032.73	Аналитический метод	0.1	-
1367	-	-	393548.97	2199032.26	Аналитический метод	0.1	-

Сведения о местоположении измененных (уточненных) границ объекта

1. Система координат МСК-63, зона 2

2. Сведения о характерных точках границ объекта

Обозначение характерных точек границ	Существующие координаты, м		Измененные (уточненные) координаты, м		Метод определения координат характерной точки	Средняя квадратическая погрешность положения характерной точки (Mt), м	Описание обозначения точки на местности (при наличии)
	X	Y	X	Y			
1368	-	-	393561.61	2199031.20	Аналитический метод	0.1	-
1369	-	-	393575.16	2199028.84	Аналитический метод	0.1	-
1370	-	-	393578.36	2199027.99	Аналитический метод	0.1	-
1371	-	-	393581.01	2199018.84	Аналитический метод	0.1	-
1372	-	-	393589.10	2199025.02	Аналитический метод	0.1	-
1373	-	-	393625.96	2199011.44	Аналитический метод	0.1	-
1374	-	-	393638.41	2199006.15	Аналитический метод	0.1	-
1375	-	-	393650.53	2198999.64	Аналитический метод	0.1	-
1376	-	-	393662.00	2198992.05	Аналитический метод	0.1	-
1377	-	-	393680.93	2198977.16	Аналитический метод	0.1	-
1378	-	-	393707.32	2198953.07	Аналитический метод	0.1	-
1379	-	-	393755.49	2199006.25	Аналитический метод	0.1	-
1380	-	-	393817.31	2199072.92	Аналитический метод	0.1	-
1381	-	-	393821.87	2199056.81	Аналитический метод	0.1	-
1382	-	-	393822.83	2199056.13	Аналитический метод	0.1	-
1383	-	-	393833.05	2199073.67	Аналитический метод	0.1	-
1384	-	-	393838.67	2199084.45	Аналитический метод	0.1	-
1385	-	-	393846.44	2199099.37	Аналитический метод	0.1	-
1386	-	-	393856.11	2199117.93	Аналитический метод	0.1	-
1387	-	-	393874.59	2199158.53	Аналитический метод	0.1	-
1388	-	-	393880.86	2199173.78	Аналитический метод	0.1	-
1389	-	-	393881.56	2199175.53	Аналитический метод	0.1	-
1390	-	-	393883.24	2199174.98	Аналитический метод	0.1	-
1391	-	-	393887.91	2199187.94	Аналитический метод	0.1	-
1392	-	-	393886.73	2199188.37	Аналитический метод	0.1	-
1393	-	-	393895.94	2199211.24	Аналитический	0.1	-

Сведения о местоположении измененных (уточненных) границ объекта

1. Система координат МСК-63, зона 2

2. Сведения о характерных точках границ объекта

Обозначение характерных точек границ	Существующие координаты, м		Измененные (уточненные) координаты, м		Метод определения координат характерной точки	Средняя квадратическая погрешность положения характерной точки (Mt), м	Описание обозначения точки на местности (при наличии)
	X	Y	X	Y			
					метод		
1394	-	-	393897.41	2199215.16	Аналитический метод	0.1	-
1395	-	-	393903.07	2199226.83	Аналитический метод	0.1	-
1396	-	-	393902.26	2199227.14	Аналитический метод	0.1	-
1397	-	-	393907.26	2199241.70	Аналитический метод	0.1	-
1398	-	-	393908.80	2199248.70	Аналитический метод	0.1	-
1399	-	-	393913.40	2199263.29	Аналитический метод	0.1	-
1400	-	-	393908.60	2199264.74	Аналитический метод	0.1	-
1401	-	-	393911.01	2199273.11	Аналитический метод	0.1	-
1402	-	-	393919.04	2199270.37	Аналитический метод	0.1	-
1403	-	-	393923.54	2199284.79	Аналитический метод	0.1	-
1404	-	-	393915.23	2199287.69	Аналитический метод	0.1	-
1405	-	-	393919.31	2199301.78	Аналитический метод	0.1	-
1406	-	-	393927.58	2199334.99	Аналитический метод	0.1	-
1407	-	-	393929.94	2199344.47	Аналитический метод	0.1	-
1408	-	-	393932.02	2199353.09	Аналитический метод	0.1	-
1409	-	-	393938.00	2199378.29	Аналитический метод	0.1	-
1410	-	-	393948.37	2199417.21	Аналитический метод	0.1	-
1411	-	-	393966.46	2199492.26	Аналитический метод	0.1	-
1412	-	-	393977.09	2199535.34	Аналитический метод	0.1	-
1413	-	-	393982.18	2199556.00	Аналитический метод	0.1	-
1414	-	-	393992.44	2199553.25	Аналитический метод	0.1	-
1415	-	-	393996.55	2199569.30	Аналитический метод	0.1	-
1416	-	-	393986.18	2199572.20	Аналитический метод	0.1	-
1417	-	-	393986.88	2199575.04	Аналитический метод	0.1	-
1418	-	-	393990.90	2199591.31	Аналитический метод	0.1	-

Сведения о местоположении измененных (уточненных) границ объекта

1. Система координат МСК-63, зона 2

2. Сведения о характерных точках границ объекта

Обозначение характерных точек границ	Существующие координаты, м		Измененные (уточненные) координаты, м		Метод определения координат характерной точки	Средняя квадратическая погрешность положения характерной точки (Mt), м	Описание обозначения точки на местности (при наличии)
	X	Y	X	Y			
1419	-	-	393992.72	2199598.82	Аналитический метод	0.1	-
1420	-	-	393996.55	2199614.43	Аналитический метод	0.1	-
1421	-	-	394002.15	2199637.20	Аналитический метод	0.1	-
1422	-	-	394008.84	2199663.55	Аналитический метод	0.1	-
1423	-	-	394016.45	2199693.53	Аналитический метод	0.1	-
1424	-	-	394024.60	2199728.95	Аналитический метод	0.1	-
1425	-	-	394034.51	2199773.15	Аналитический метод	0.1	-
1426	-	-	394040.60	2199803.39	Аналитический метод	0.1	-
1427	-	-	394052.39	2199802.57	Аналитический метод	0.1	-
1428	-	-	394052.63	2199812.53	Аналитический метод	0.1	-
1429	-	-	394048.96	2199812.85	Аналитический метод	0.1	-
1430	-	-	394049.71	2199817.93	Аналитический метод	0.1	-
1431	-	-	394046.07	2199818.34	Аналитический метод	0.1	-
1432	-	-	394047.48	2199823.91	Аналитический метод	0.1	-
1433	-	-	394048.38	2199834.50	Аналитический метод	0.1	-
1434	-	-	394045.22	2199834.74	Аналитический метод	0.1	-
1435	-	-	394046.81	2199845.61	Аналитический метод	0.1	-
1436	-	-	394051.63	2199845.26	Аналитический метод	0.1	-
1437	-	-	394053.33	2199855.25	Аналитический метод	0.1	-
1438	-	-	394063.19	2199854.39	Аналитический метод	0.1	-
1439	-	-	394066.88	2199906.97	Аналитический метод	0.1	-
1440	-	-	394069.41	2199947.05	Аналитический метод	0.1	-
1441	-	-	394069.12	2199980.88	Аналитический метод	0.1	-
1442	-	-	394065.97	2200053.74	Аналитический метод	0.1	-
1443	-	-	394063.09	2200092.90	Аналитический метод	0.1	-
1444	-	-	394058.98	2200134.63	Аналитический	0.1	-

Сведения о местоположении измененных (уточненных) границ объекта

1. Система координат МСК-63, зона 2

2. Сведения о характерных точках границ объекта

Обозначение характерных точек границ	Существующие координаты, м		Измененные (уточненные) координаты, м		Метод определения координат характерной точки	Средняя квадратическая погрешность положения характерной точки (Mt), м	Описание обозначения точки на местности (при наличии)
	X	Y	X	Y			
					метод		
1445	-	-	394053.19	2200169.55	Аналитический метод	0.1	-
1446	-	-	394039.28	2200166.91	Аналитический метод	0.1	-
1447	-	-	394027.34	2200254.56	Аналитический метод	0.1	-
1448	-	-	394017.81	2200325.21	Аналитический метод	0.1	-
1449	-	-	394005.64	2200391.99	Аналитический метод	0.1	-
1450	-	-	394004.46	2200398.52	Аналитический метод	0.1	-
1451	-	-	394001.25	2200416.12	Аналитический метод	0.1	-
1452	-	-	393996.06	2200444.59	Аналитический метод	0.1	-
1453	-	-	393992.19	2200463.69	Аналитический метод	0.1	-
1454	-	-	393990.01	2200474.00	Аналитический метод	0.1	-
1455	-	-	393984.92	2200498.75	Аналитический метод	0.1	-
1456	-	-	393966.28	2200587.81	Аналитический метод	0.1	-
1457	-	-	393951.48	2200661.42	Аналитический метод	0.1	-
1458	-	-	393961.84	2200663.70	Аналитический метод	0.1	-
1459	-	-	393918.07	2200949.09	Аналитический метод	0.1	-
1460	-	-	393901.80	2200951.20	Аналитический метод	0.1	-
1461	-	-	393888.39	2201033.83	Аналитический метод	0.1	-
1462	-	-	393844.44	2201031.08	Аналитический метод	0.1	-
1463	-	-	393832.03	2201034.64	Аналитический метод	0.1	-
1464	-	-	393818.48	2201043.84	Аналитический метод	0.1	-
1465	-	-	393793.43	2201058.91	Аналитический метод	0.1	-
1466	-	-	393767.86	2201063.91	Аналитический метод	0.1	-
1467	-	-	393740.35	2201083.62	Аналитический метод	0.1	-
1468	-	-	393682.15	2201134.29	Аналитический метод	0.1	-
1469	-	-	393645.40	2201155.64	Аналитический метод	0.1	-

Сведения о местоположении измененных (уточненных) границ объекта

1. Система координат МСК-63, зона 2

2. Сведения о характерных точках границ объекта

Обозначение характерных точек границ	Существующие координаты, м		Измененные (уточненные) координаты, м		Метод определения координат характерной точки	Средняя квадратическая погрешность положения характерной точки (Mt), м	Описание обозначения точки на местности (при наличии)
	X	Y	X	Y			
1470	-	-	393615.00	2201188.02	Аналитический метод	0.1	-
1471	-	-	393562.29	2201192.39	Аналитический метод	0.1	-
1472	-	-	393536.55	2201190.73	Аналитический метод	0.1	-
1473	-	-	393525.58	2201207.35	Аналитический метод	0.1	-
1474	-	-	393459.18	2201205.72	Аналитический метод	0.1	-
1475	-	-	393436.96	2201192.65	Аналитический метод	0.1	-
1476	-	-	393414.92	2201185.62	Аналитический метод	0.1	-
1477	-	-	393379.35	2201185.78	Аналитический метод	0.1	-
1478	-	-	393338.32	2201193.24	Аналитический метод	0.1	-
1479	-	-	393303.91	2201206.16	Аналитический метод	0.1	-
1480	-	-	393277.99	2201235.31	Аналитический метод	0.1	-
1481	-	-	393275.72	2201253.39	Аналитический метод	0.1	-
1482	-	-	393257.47	2201296.41	Аналитический метод	0.1	-
1197	-	-	393202.05	2201317.56	Аналитический метод	0.1	-
							-
1483	-	-	394430.34	2202701.47	Аналитический метод	0.1	-
1484	-	-	394393.51	2202672.63	Аналитический метод	0.1	-
1485	-	-	394331.80	2202600.33	Аналитический метод	0.1	-
1486	-	-	394289.94	2202539.40	Аналитический метод	0.1	-
1487	-	-	394265.82	2202458.65	Аналитический метод	0.1	-
1488	-	-	394252.37	2202377.42	Аналитический метод	0.1	-
1489	-	-	394250.27	2202266.79	Аналитический метод	0.1	-
1490	-	-	394265.76	2202171.05	Аналитический метод	0.1	-
1491	-	-	394292.40	2202100.37	Аналитический метод	0.1	-
1492	-	-	394326.56	2202047.22	Аналитический метод	0.1	-
1493	-	-	394366.61	2202002.93	Аналитический метод	0.1	-

Сведения о местоположении измененных (уточненных) границ объекта

1. Система координат МСК-63, зона 2

2. Сведения о характерных точках границ объекта

Обозначение характерных точек границ	Существующие координаты, м		Измененные (уточненные) координаты, м		Метод определения координат характерной точки	Средняя квадратическая погрешность положения характерной точки (Mt), м	Описание обозначения точки на местности (при наличии)
	X	Y	X	Y			
1494	-	-	394474.59	2201936.84	Аналитический метод	0.1	-
1495	-	-	394570.40	2201904.14	Аналитический метод	0.1	-
1496	-	-	394633.47	2201893.42	Аналитический метод	0.1	-
1497	-	-	394719.62	2201878.77	Аналитический метод	0.1	-
1498	-	-	394814.14	2201873.09	Аналитический метод	0.1	-
1499	-	-	394863.13	2201852.98	Аналитический метод	0.1	-
1500	-	-	394903.31	2201848.85	Аналитический метод	0.1	-
1501	-	-	394930.83	2201831.41	Аналитический метод	0.1	-
1502	-	-	394945.18	2201802.03	Аналитический метод	0.1	-
1503	-	-	394956.25	2201779.39	Аналитический метод	0.1	-
1504	-	-	394981.44	2201742.17	Аналитический метод	0.1	-
1505	-	-	394988.29	2201701.83	Аналитический метод	0.1	-
1506	-	-	394979.75	2201658.10	Аналитический метод	0.1	-
1507	-	-	394959.90	2201625.61	Аналитический метод	0.1	-
1508	-	-	394950.69	2201616.17	Аналитический метод	0.1	-
1509	-	-	394946.16	2201604.23	Аналитический метод	0.1	-
1510	-	-	394925.27	2201570.73	Аналитический метод	0.1	-
1511	-	-	394869.03	2201533.37	Аналитический метод	0.1	-
1512	-	-	394793.53	2201521.25	Аналитический метод	0.1	-
1513	-	-	394784.87	2201519.86	Аналитический метод	0.1	-
1514	-	-	394754.01	2201511.94	Аналитический метод	0.1	-
1515	-	-	394649.40	2201485.08	Аналитический метод	0.1	-
1516	-	-	394560.00	2201439.00	Аналитический метод	0.1	-
1517	-	-	394454.35	2201413.03	Аналитический метод	0.1	-
1518	-	-	394369.67	2201446.90	Аналитический метод	0.1	-
1519	-	-	394367.18	2201439.14	Аналитический	0.1	-

Сведения о местоположении измененных (уточненных) границ объекта

1. Система координат МСК-63, зона 2

2. Сведения о характерных точках границ объекта

Обозначение характерных точек границ	Существующие координаты, м		Измененные (уточненные) координаты, м		Метод определения координат характерной точки	Средняя квадратическая погрешность положения характерной точки (Mt), м	Описание обозначения точки на местности (при наличии)
	X	Y	X	Y			
					метод		
1520	-	-	394365.68	2201428.95	Аналитический метод	0.1	-
1521	-	-	394362.49	2201415.73	Аналитический метод	0.1	-
1522	-	-	394223.39	2201494.71	Аналитический метод	0.1	-
1523	-	-	394223.90	2201506.25	Аналитический метод	0.1	-
1524	-	-	394216.33	2201513.60	Аналитический метод	0.1	-
1525	-	-	394204.03	2201520.20	Аналитический метод	0.1	-
1526	-	-	394190.36	2201527.46	Аналитический метод	0.1	-
1527	-	-	394178.83	2201527.30	Аналитический метод	0.1	-
1528	-	-	394164.80	2201512.85	Аналитический метод	0.1	-
1529	-	-	394150.63	2201507.90	Аналитический метод	0.1	-
1530	-	-	394120.65	2201517.64	Аналитический метод	0.1	-
1531	-	-	394107.75	2201518.13	Аналитический метод	0.1	-
1532	-	-	394101.75	2201511.27	Аналитический метод	0.1	-
1533	-	-	394097.16	2201501.03	Аналитический метод	0.1	-
1534	-	-	394089.11	2201494.13	Аналитический метод	0.1	-
1535	-	-	394080.35	2201490.61	Аналитический метод	0.1	-
1536	-	-	394068.83	2201489.77	Аналитический метод	0.1	-
1537	-	-	394063.31	2201496.47	Аналитический метод	0.1	-
1538	-	-	394066.55	2201507.36	Аналитический метод	0.1	-
1539	-	-	394077.99	2201512.96	Аналитический метод	0.1	-
1540	-	-	394076.40	2201529.21	Аналитический метод	0.1	-
1541	-	-	394060.56	2201545.94	Аналитический метод	0.1	-
1542	-	-	394048.24	2201553.22	Аналитический метод	0.1	-
1543	-	-	394035.40	2201550.32	Аналитический метод	0.1	-
1544	-	-	394027.49	2201534.60	Аналитический метод	0.1	-

Сведения о местоположении измененных (уточненных) границ объекта

1. Система координат МСК-63, зона 2

2. Сведения о характерных точках границ объекта

Обозначение характерных точек границ	Существующие координаты, м		Измененные (уточненные) координаты, м		Метод определения координат характерной точки	Средняя квадратическая погрешность положения характерной точки (Mt), м	Описание обозначения точки на местности (при наличии)
	X	Y	X	Y			
1545	-	-	394009.77	2201540.46	Аналитический метод	0.1	-
1546	-	-	394004.81	2201555.98	Аналитический метод	0.1	-
1547	-	-	394008.76	2201563.50	Аналитический метод	0.1	-
1548	-	-	394018.08	2201575.84	Аналитический метод	0.1	-
1549	-	-	394017.93	2201586.01	Аналитический метод	0.1	-
1550	-	-	394012.33	2201598.13	Аналитический метод	0.1	-
1551	-	-	394008.77	2201609.62	Аналитический метод	0.1	-
1552	-	-	394018.87	2201615.19	Аналитический метод	0.1	-
1553	-	-	394037.91	2201637.82	Аналитический метод	0.1	-
1554	-	-	394025.50	2201645.46	Аналитический метод	0.1	-
1555	-	-	393912.83	2201675.73	Аналитический метод	0.1	-
1556	-	-	393915.62	2201658.99	Аналитический метод	0.1	-
1557	-	-	393923.57	2201611.67	Аналитический метод	0.1	-
1558	-	-	393854.84	2201601.11	Аналитический метод	0.1	-
1559	-	-	393877.99	2201460.30	Аналитический метод	0.1	-
1560	-	-	393889.53	2201394.12	Аналитический метод	0.1	-
1561	-	-	393910.51	2201264.10	Аналитический метод	0.1	-
1562	-	-	393930.32	2201149.91	Аналитический метод	0.1	-
1563	-	-	394011.83	2200680.12	Аналитический метод	0.1	-
1564	-	-	394022.72	2200617.33	Аналитический метод	0.1	-
1565	-	-	394025.48	2200603.65	Аналитический метод	0.1	-
1566	-	-	394037.27	2200545.11	Аналитический метод	0.1	-
1567	-	-	394044.24	2200511.17	Аналитический метод	0.1	-
1568	-	-	394047.78	2200493.88	Аналитический метод	0.1	-
1569	-	-	394049.30	2200486.49	Аналитический метод	0.1	-
1570	-	-	394050.45	2200480.88	Аналитический	0.1	-

Сведения о местоположении измененных (уточненных) границ объекта

1. Система координат МСК-63, зона 2

2. Сведения о характерных точках границ объекта

Обозначение характерных точек границ	Существующие координаты, м		Измененные (уточненные) координаты, м		Метод определения координат характерной точки	Средняя квадратическая погрешность положения характерной точки (Mt), м	Описание обозначения точки на местности (при наличии)
	X	Y	X	Y			
					метод		
1571	-	-	394051.37	2200476.42	Аналитический метод	0.1	-
1572	-	-	394054.30	2200461.38	Аналитический метод	0.1	-
1573	-	-	394059.48	2200434.86	Аналитический метод	0.1	-
1574	-	-	394061.90	2200422.44	Аналитический метод	0.1	-
1575	-	-	394062.87	2200417.47	Аналитический метод	0.1	-
1576	-	-	394064.83	2200407.36	Аналитический метод	0.1	-
1577	-	-	394066.33	2200399.68	Аналитический метод	0.1	-
1578	-	-	394074.60	2200357.20	Аналитический метод	0.1	-
1579	-	-	394088.36	2200264.33	Аналитический метод	0.1	-
1580	-	-	394111.38	2200061.38	Аналитический метод	0.1	-
1581	-	-	394123.74	2200010.20	Аналитический метод	0.1	-
1582	-	-	394111.28	2199871.40	Аналитический метод	0.1	-
1583	-	-	394130.07	2199867.27	Аналитический метод	0.1	-
1584	-	-	394127.59	2199845.17	Аналитический метод	0.1	-
1585	-	-	394119.49	2199789.94	Аналитический метод	0.1	-
1586	-	-	394112.77	2199756.52	Аналитический метод	0.1	-
1587	-	-	394102.62	2199711.23	Аналитический метод	0.1	-
1588	-	-	394094.18	2199674.59	Аналитический метод	0.1	-
1589	-	-	394079.67	2199618.14	Аналитический метод	0.1	-
1590	-	-	394068.61	2199572.32	Аналитический метод	0.1	-
1591	-	-	394061.28	2199542.69	Аналитический метод	0.1	-
1592	-	-	394044.17	2199473.25	Аналитический метод	0.1	-
1593	-	-	394034.50	2199433.38	Аналитический метод	0.1	-
1594	-	-	394025.84	2199397.67	Аналитический метод	0.1	-
1595	-	-	394015.68	2199358.83	Аналитический метод	0.1	-

Сведения о местоположении измененных (уточненных) границ объекта

1. Система координат МСК-63, зона 2

2. Сведения о характерных точках границ объекта

Обозначение характерных точек границ	Существующие координаты, м		Измененные (уточненные) координаты, м		Метод определения координат характерной точки	Средняя квадратическая погрешность положения характерной точки (Mt), м	Описание обозначения точки на местности (при наличии)
	X	Y	X	Y			
1596	-	-	394009.54	2199333.32	Аналитический метод	0.1	-
1597	-	-	393996.58	2199281.02	Аналитический метод	0.1	-
1598	-	-	393989.56	2199256.46	Аналитический метод	0.1	-
1599	-	-	394050.39	2199320.70	Аналитический метод	0.1	-
1600	-	-	394143.65	2199416.43	Аналитический метод	0.1	-
1601	-	-	394157.86	2199411.65	Аналитический метод	0.1	-
1602	-	-	394177.07	2199405.03	Аналитический метод	0.1	-
1603	-	-	394188.53	2199401.56	Аналитический метод	0.1	-
1604	-	-	394190.82	2199403.22	Аналитический метод	0.1	-
1605	-	-	394191.65	2199409.46	Аналитический метод	0.1	-
1606	-	-	394197.10	2199427.93	Аналитический метод	0.1	-
1607	-	-	394210.37	2199468.52	Аналитический метод	0.1	-
1608	-	-	394215.77	2199487.83	Аналитический метод	0.1	-
1609	-	-	394221.31	2199503.43	Аналитический метод	0.1	-
1610	-	-	394227.59	2199522.40	Аналитический метод	0.1	-
1611	-	-	394235.17	2199540.85	Аналитический метод	0.1	-
1612	-	-	394238.52	2199540.10	Аналитический метод	0.1	-
1613	-	-	394243.53	2199539.50	Аналитический метод	0.1	-
1614	-	-	394267.10	2199536.66	Аналитический метод	0.1	-
1615	-	-	394275.14	2199555.96	Аналитический метод	0.1	-
1616	-	-	394281.89	2199575.64	Аналитический метод	0.1	-
1617	-	-	394287.88	2199595.16	Аналитический метод	0.1	-
1618	-	-	394297.15	2199610.02	Аналитический метод	0.1	-
1619	-	-	394341.94	2199605.21	Аналитический метод	0.1	-
1620	-	-	394343.05	2199621.09	Аналитический метод	0.1	-
1621	-	-	394342.98	2199635.65	Аналитический	0.1	-

Сведения о местоположении измененных (уточненных) границ объекта

1. Система координат МСК-63, зона 2

2. Сведения о характерных точках границ объекта

Обозначение характерных точек границ	Существующие координаты, м		Измененные (уточненные) координаты, м		Метод определения координат характерной точки	Средняя квадратическая погрешность положения характерной точки (Mt), м	Описание обозначения точки на местности (при наличии)
	X	Y	X	Y			
					метод		
1622	-	-	394343.10	2199651.57	Аналитический метод	0.1	-
1623	-	-	394342.35	2199663.56	Аналитический метод	0.1	-
1624	-	-	394345.30	2199686.13	Аналитический метод	0.1	-
1625	-	-	394348.03	2199720.20	Аналитический метод	0.1	-
1626	-	-	394351.40	2199738.93	Аналитический метод	0.1	-
1627	-	-	394361.07	2199745.34	Аналитический метод	0.1	-
1628	-	-	394382.78	2199757.32	Аналитический метод	0.1	-
1629	-	-	394405.40	2199767.47	Аналитический метод	0.1	-
1630	-	-	394421.44	2199773.13	Аналитический метод	0.1	-
1631	-	-	394421.24	2199753.62	Аналитический метод	0.1	-
1632	-	-	394421.26	2199733.62	Аналитический метод	0.1	-
1633	-	-	394421.89	2199714.03	Аналитический метод	0.1	-
1634	-	-	394424.88	2199714.01	Аналитический метод	0.1	-
1635	-	-	394426.83	2199692.57	Аналитический метод	0.1	-
1636	-	-	394447.33	2199694.14	Аналитический метод	0.1	-
1637	-	-	394459.92	2199695.11	Аналитический метод	0.1	-
1638	-	-	394458.51	2199716.28	Аналитический метод	0.1	-
1639	-	-	394484.68	2199717.91	Аналитический метод	0.1	-
1640	-	-	394483.39	2199730.99	Аналитический метод	0.1	-
1641	-	-	394484.59	2199731.10	Аналитический метод	0.1	-
1642	-	-	394483.94	2199737.82	Аналитический метод	0.1	-
1643	-	-	394481.94	2199757.61	Аналитический метод	0.1	-
1644	-	-	394479.76	2199757.47	Аналитический метод	0.1	-
1645	-	-	394479.33	2199761.79	Аналитический метод	0.1	-
1646	-	-	394479.60	2199762.79	Аналитический метод	0.1	-

Сведения о местоположении измененных (уточненных) границ объекта

1. Система координат МСК-63, зона 2

2. Сведения о характерных точках границ объекта

Обозначение характерных точек границ	Существующие координаты, м		Измененные (уточненные) координаты, м		Метод определения координат характерной точки	Средняя квадратическая погрешность положения характерной точки (Mt), м	Описание обозначения точки на местности (при наличии)
	X	Y	X	Y			
1647	-	-	394480.32	2199763.54	Аналитический метод	0.1	-
1648	-	-	394480.74	2199763.65	Аналитический метод	0.1	-
1649	-	-	394478.16	2199781.32	Аналитический метод	0.1	-
1650	-	-	394473.68	2199784.67	Аналитический метод	0.1	-
1651	-	-	394471.82	2199785.34	Аналитический метод	0.1	-
1652	-	-	394477.19	2199786.28	Аналитический метод	0.1	-
1653	-	-	394501.31	2199788.47	Аналитический метод	0.1	-
1654	-	-	394511.67	2199766.79	Аналитический метод	0.1	-
1655	-	-	394546.03	2199787.31	Аналитический метод	0.1	-
1656	-	-	394551.40	2199786.90	Аналитический метод	0.1	-
1657	-	-	394567.19	2199784.40	Аналитический метод	0.1	-
1658	-	-	394574.07	2199788.84	Аналитический метод	0.1	-
1659	-	-	394588.65	2199796.64	Аналитический метод	0.1	-
1660	-	-	394592.96	2199798.55	Аналитический метод	0.1	-
1661	-	-	394578.73	2199806.90	Аналитический метод	0.1	-
1662	-	-	394565.47	2199798.97	Аналитический метод	0.1	-
1663	-	-	394541.14	2199814.48	Аналитический метод	0.1	-
1664	-	-	394509.09	2199833.91	Аналитический метод	0.1	-
1665	-	-	394515.81	2199843.83	Аналитический метод	0.1	-
1666	-	-	394489.76	2199865.96	Аналитический метод	0.1	-
1667	-	-	394488.81	2199866.94	Аналитический метод	0.1	-
1668	-	-	394487.64	2199868.20	Аналитический метод	0.1	-
1669	-	-	394485.78	2199870.19	Аналитический метод	0.1	-
1670	-	-	394483.77	2199872.44	Аналитический метод	0.1	-
1671	-	-	394479.66	2199876.97	Аналитический метод	0.1	-
1672	-	-	394466.80	2199894.74	Аналитический	0.1	-

Сведения о местоположении измененных (уточненных) границ объекта

1. Система координат МСК-63, зона 2

2. Сведения о характерных точках границ объекта

Обозначение характерных точек границ	Существующие координаты, м		Измененные (уточненные) координаты, м		Метод определения координат характерной точки	Средняя квадратическая погрешность положения характерной точки (Mt), м	Описание обозначения точки на местности (при наличии)
	X	Y	X	Y			
					метод		
1673	-	-	394460.77	2199911.56	Аналитический метод	0.1	-
1674	-	-	394458.15	2199935.42	Аналитический метод	0.1	-
1675	-	-	394456.54	2199973.49	Аналитический метод	0.1	-
1676	-	-	394451.56	2200029.42	Аналитический метод	0.1	-
1677	-	-	394448.38	2200069.57	Аналитический метод	0.1	-
1678	-	-	394442.52	2200130.71	Аналитический метод	0.1	-
1679	-	-	394441.82	2200137.06	Аналитический метод	0.1	-
1680	-	-	394440.06	2200152.93	Аналитический метод	0.1	-
1681	-	-	394450.82	2200154.84	Аналитический метод	0.1	-
1682	-	-	394452.26	2200145.97	Аналитический метод	0.1	-
1683	-	-	394454.16	2200134.10	Аналитический метод	0.1	-
1684	-	-	394454.70	2200129.83	Аналитический метод	0.1	-
1685	-	-	394456.98	2200111.77	Аналитический метод	0.1	-
1686	-	-	394458.86	2200096.74	Аналитический метод	0.1	-
1687	-	-	394461.08	2200079.05	Аналитический метод	0.1	-
1688	-	-	394463.13	2200062.68	Аналитический метод	0.1	-
1689	-	-	394465.07	2200047.14	Аналитический метод	0.1	-
1690	-	-	394462.29	2200046.74	Аналитический метод	0.1	-
1691	-	-	394463.04	2200039.52	Аналитический метод	0.1	-
1692	-	-	394463.43	2200025.72	Аналитический метод	0.1	-
1693	-	-	394464.49	2200025.85	Аналитический метод	0.1	-
1694	-	-	394465.11	2200019.90	Аналитический метод	0.1	-
1695	-	-	394465.56	2200006.77	Аналитический метод	0.1	-
1696	-	-	394466.84	2199987.22	Аналитический метод	0.1	-
1697	-	-	394470.48	2199939.91	Аналитический метод	0.1	-

Сведения о местоположении измененных (уточненных) границ объекта

1. Система координат МСК-63, зона 2

2. Сведения о характерных точках границ объекта

Обозначение характерных точек границ	Существующие координаты, м		Измененные (уточненные) координаты, м		Метод определения координат характерной точки	Средняя квадратическая погрешность положения характерной точки (Mt), м	Описание обозначения точки на местности (при наличии)
	X	Y	X	Y			
1698	-	-	394471.77	2199940.03	Аналитический метод	0.1	-
1699	-	-	394472.04	2199937.30	Аналитический метод	0.1	-
1700	-	-	394474.70	2199937.78	Аналитический метод	0.1	-
1701	-	-	394477.11	2199906.65	Аналитический метод	0.1	-
1702	-	-	394482.14	2199899.17	Аналитический метод	0.1	-
1703	-	-	394488.07	2199895.36	Аналитический метод	0.1	-
1704	-	-	394492.51	2199900.75	Аналитический метод	0.1	-
1705	-	-	394496.58	2199895.56	Аналитический метод	0.1	-
1706	-	-	394494.96	2199893.76	Аналитический метод	0.1	-
1707	-	-	394491.98	2199885.83	Аналитический метод	0.1	-
1708	-	-	394497.38	2199878.45	Аналитический метод	0.1	-
1709	-	-	394506.62	2199869.75	Аналитический метод	0.1	-
1710	-	-	394513.89	2199879.09	Аналитический метод	0.1	-
1711	-	-	394529.51	2199868.42	Аналитический метод	0.1	-
1712	-	-	394520.51	2199857.32	Аналитический метод	0.1	-
1713	-	-	394537.36	2199847.61	Аналитический метод	0.1	-
1714	-	-	394545.94	2199857.90	Аналитический метод	0.1	-
1715	-	-	394580.29	2199836.69	Аналитический метод	0.1	-
1716	-	-	394571.53	2199826.22	Аналитический метод	0.1	-
1717	-	-	394588.36	2199816.03	Аналитический метод	0.1	-
1718	-	-	394607.58	2199805.55	Аналитический метод	0.1	-
1719	-	-	394615.22	2199815.92	Аналитический метод	0.1	-
1720	-	-	394623.98	2199810.66	Аналитический метод	0.1	-
1721	-	-	394629.39	2199812.48	Аналитический метод	0.1	-
1722	-	-	394645.40	2199816.63	Аналитический метод	0.1	-
1723	-	-	394661.68	2199819.45	Аналитический	0.1	-

Сведения о местоположении измененных (уточненных) границ объекта

1. Система координат МСК-63, зона 2

2. Сведения о характерных точках границ объекта

Обозначение характерных точек границ	Существующие координаты, м		Измененные (уточненные) координаты, м		Метод определения координат характерной точки	Средняя квадратическая погрешность положения характерной точки (Mt), м	Описание обозначения точки на местности (при наличии)
	X	Y	X	Y			
					метод		
1724	-	-	394679.75	2199831.33	Аналитический метод	0.1	-
1725	-	-	394693.52	2199840.81	Аналитический метод	0.1	-
1726	-	-	394701.47	2199847.45	Аналитический метод	0.1	-
1727	-	-	394704.39	2199845.64	Аналитический метод	0.1	-
1728	-	-	394734.90	2199828.25	Аналитический метод	0.1	-
1729	-	-	394749.95	2199846.26	Аналитический метод	0.1	-
1730	-	-	394764.64	2199864.14	Аналитический метод	0.1	-
1731	-	-	394783.63	2199885.48	Аналитический метод	0.1	-
1732	-	-	394768.99	2199894.56	Аналитический метод	0.1	-
1733	-	-	394822.34	2199961.48	Аналитический метод	0.1	-
1734	-	-	394860.95	2200010.33	Аналитический метод	0.1	-
1735	-	-	394877.08	2200029.51	Аналитический метод	0.1	-
1736	-	-	394890.18	2200020.68	Аналитический метод	0.1	-
1737	-	-	394907.89	2200010.67	Аналитический метод	0.1	-
1738	-	-	394933.36	2200043.03	Аналитический метод	0.1	-
1739	-	-	394915.56	2200052.04	Аналитический метод	0.1	-
1740	-	-	394902.28	2200061.73	Аналитический метод	0.1	-
1741	-	-	394916.37	2200080.32	Аналитический метод	0.1	-
1742	-	-	394930.65	2200097.93	Аналитический метод	0.1	-
1743	-	-	394944.70	2200086.79	Аналитический метод	0.1	-
1744	-	-	394974.81	2200126.66	Аналитический метод	0.1	-
1745	-	-	394955.35	2200128.38	Аналитический метод	0.1	-
1746	-	-	394963.64	2200137.85	Аналитический метод	0.1	-
1747	-	-	394980.32	2200137.21	Аналитический метод	0.1	-
1748	-	-	394980.59	2200150.77	Аналитический метод	0.1	-

Сведения о местоположении измененных (уточненных) границ объекта

1. Система координат МСК-63, зона 2

2. Сведения о характерных точках границ объекта

Обозначение характерных точек границ	Существующие координаты, м		Измененные (уточненные) координаты, м		Метод определения координат характерной точки	Средняя квадратическая погрешность положения характерной точки (Mt), м	Описание обозначения точки на местности (при наличии)
	X	Y	X	Y			
1749	-	-	394983.90	2200150.62	Аналитический метод	0.1	-
1750	-	-	394983.40	2200160.44	Аналитический метод	0.1	-
1751	-	-	395004.04	2200184.06	Аналитический метод	0.1	-
1752	-	-	395009.08	2200179.25	Аналитический метод	0.1	-
1753	-	-	395010.10	2200150.48	Аналитический метод	0.1	-
1754	-	-	395038.36	2200146.99	Аналитический метод	0.1	-
1755	-	-	395039.37	2200178.08	Аналитический метод	0.1	-
1756	-	-	395064.66	2200182.89	Аналитический метод	0.1	-
1757	-	-	395095.12	2200183.15	Аналитический метод	0.1	-
1758	-	-	395095.57	2200202.26	Аналитический метод	0.1	-
1759	-	-	395104.89	2200200.71	Аналитический метод	0.1	-
1760	-	-	395131.66	2200200.16	Аналитический метод	0.1	-
1761	-	-	395157.25	2200198.70	Аналитический метод	0.1	-
1762	-	-	395161.58	2200198.46	Аналитический метод	0.1	-
1763	-	-	395161.55	2200202.93	Аналитический метод	0.1	-
1764	-	-	395161.42	2200221.18	Аналитический метод	0.1	-
1765	-	-	395161.26	2200242.98	Аналитический метод	0.1	-
1766	-	-	395161.79	2200264.67	Аналитический метод	0.1	-
1767	-	-	395168.45	2200264.47	Аналитический метод	0.1	-
1768	-	-	395203.10	2200262.85	Аналитический метод	0.1	-
1769	-	-	395204.01	2200286.15	Аналитический метод	0.1	-
1770	-	-	395202.55	2200307.04	Аналитический метод	0.1	-
1771	-	-	395246.30	2200306.03	Аналитический метод	0.1	-
1772	-	-	395251.19	2200324.98	Аналитический метод	0.1	-
1773	-	-	395237.92	2200325.93	Аналитический метод	0.1	-
1774	-	-	395238.36	2200349.13	Аналитический	0.1	-

Сведения о местоположении измененных (уточненных) границ объекта

1. Система координат МСК-63, зона 2

2. Сведения о характерных точках границ объекта

Обозначение характерных точек границ	Существующие координаты, м		Измененные (уточненные) координаты, м		Метод определения координат характерной точки	Средняя квадратическая погрешность положения характерной точки (Mt), м	Описание обозначения точки на местности (при наличии)
	X	Y	X	Y			
					метод		
1775	-	-	395243.17	2200348.56	Аналитический метод	0.1	-
1776	-	-	395286.68	2200347.64	Аналитический метод	0.1	-
1777	-	-	395292.67	2200366.20	Аналитический метод	0.1	-
1778	-	-	395291.15	2200369.50	Аналитический метод	0.1	-
1779	-	-	395302.19	2200374.66	Аналитический метод	0.1	-
1780	-	-	395302.72	2200378.71	Аналитический метод	0.1	-
1781	-	-	395316.84	2200388.16	Аналитический метод	0.1	-
1782	-	-	395326.83	2200467.48	Аналитический метод	0.1	-
1783	-	-	395313.23	2200462.09	Аналитический метод	0.1	-
1784	-	-	395303.10	2200462.24	Аналитический метод	0.1	-
1785	-	-	395302.77	2200459.66	Аналитический метод	0.1	-
1786	-	-	395291.12	2200455.26	Аналитический метод	0.1	-
1787	-	-	395278.23	2200450.49	Аналитический метод	0.1	-
1788	-	-	395265.67	2200451.88	Аналитический метод	0.1	-
1789	-	-	395253.64	2200452.99	Аналитический метод	0.1	-
1790	-	-	395241.13	2200453.99	Аналитический метод	0.1	-
1791	-	-	395241.05	2200445.00	Аналитический метод	0.1	-
1792	-	-	395229.65	2200445.78	Аналитический метод	0.1	-
1793	-	-	395217.29	2200446.24	Аналитический метод	0.1	-
1794	-	-	395215.34	2200446.32	Аналитический метод	0.1	-
1795	-	-	395254.16	2200492.83	Аналитический метод	0.1	-
1796	-	-	395254.35	2200504.64	Аналитический метод	0.1	-
1797	-	-	395254.18	2200512.79	Аналитический метод	0.1	-
1798	-	-	395301.20	2200528.18	Аналитический метод	0.1	-
1799	-	-	395364.15	2200563.68	Аналитический метод	0.1	-

Сведения о местоположении измененных (уточненных) границ объекта

1. Система координат МСК-63, зона 2

2. Сведения о характерных точках границ объекта

Обозначение характерных точек границ	Существующие координаты, м		Измененные (уточненные) координаты, м		Метод определения координат характерной точки	Средняя квадратическая погрешность положения характерной точки (Mt), м	Описание обозначения точки на местности (при наличии)
	X	Y	X	Y			
1800	-	-	395355.43	2200832.58	Аналитический метод	0.1	-
1801	-	-	395548.97	2200870.72	Аналитический метод	0.1	-
1802	-	-	395492.31	2200971.04	Аналитический метод	0.1	-
1803	-	-	395455.97	2201042.07	Аналитический метод	0.1	-
1804	-	-	395412.22	2201112.25	Аналитический метод	0.1	-
1805	-	-	395344.48	2201249.16	Аналитический метод	0.1	-
1806	-	-	395298.55	2201351.41	Аналитический метод	0.1	-
1807	-	-	395290.35	2201355.25	Аналитический метод	0.1	-
1808	-	-	395279.75	2201377.17	Аналитический метод	0.1	-
1809	-	-	395276.61	2201376.77	Аналитический метод	0.1	-
1810	-	-	395272.33	2201384.06	Аналитический метод	0.1	-
1811	-	-	395242.11	2201439.62	Аналитический метод	0.1	-
1812	-	-	395230.96	2201460.13	Аналитический метод	0.1	-
1813	-	-	395203.58	2201509.80	Аналитический метод	0.1	-
1814	-	-	395213.08	2201517.38	Аналитический метод	0.1	-
1815	-	-	395182.81	2201577.34	Аналитический метод	0.1	-
1816	-	-	395180.80	2201581.32	Аналитический метод	0.1	-
1817	-	-	395165.65	2201611.32	Аналитический метод	0.1	-
1818	-	-	395149.49	2201629.20	Аналитический метод	0.1	-
1819	-	-	395141.23	2201638.81	Аналитический метод	0.1	-
1820	-	-	395137.36	2201643.29	Аналитический метод	0.1	-
1821	-	-	395125.91	2201666.14	Аналитический метод	0.1	-
1822	-	-	395116.02	2201685.98	Аналитический метод	0.1	-
1823	-	-	395104.54	2201683.93	Аналитический метод	0.1	-
1824	-	-	395081.22	2201775.41	Аналитический метод	0.1	-
1825	-	-	395077.01	2201804.09	Аналитический	0.1	-

Сведения о местоположении измененных (уточненных) границ объекта

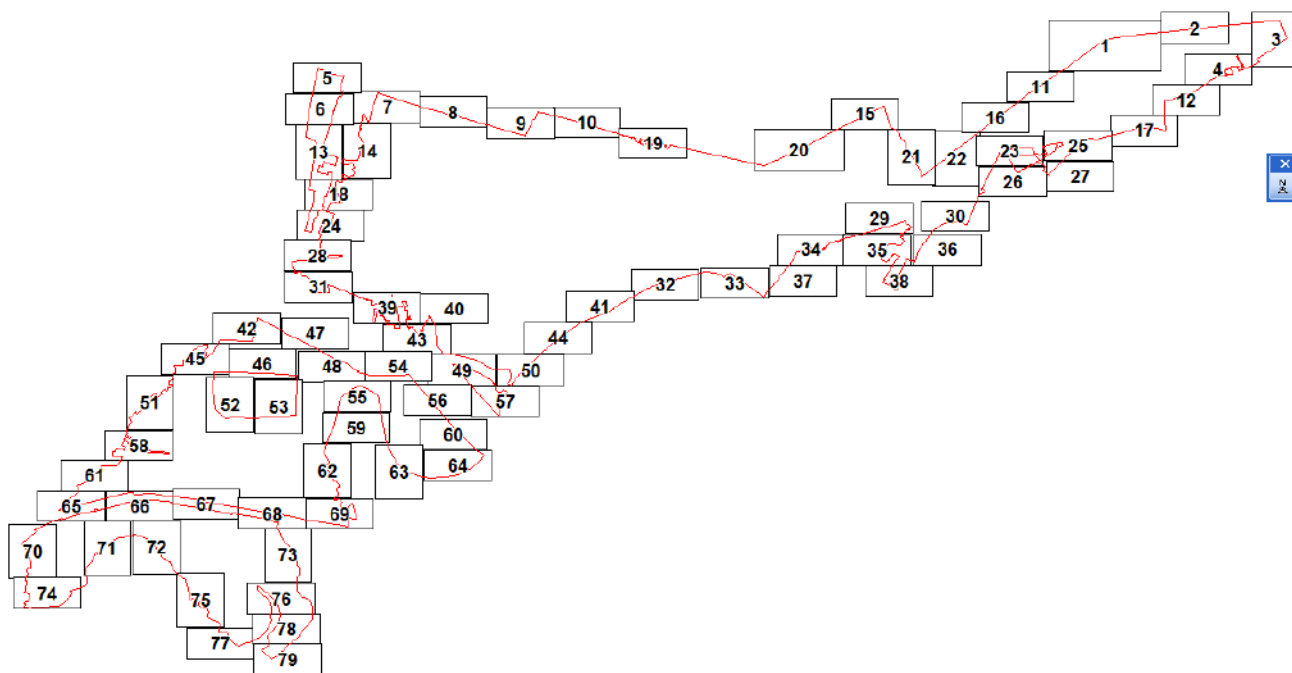
1. Система координат МСК-63, зона 2

2. Сведения о характерных точках границ объекта

Обозначение характерных точек границ	Существующие координаты, м		Измененные (уточненные) координаты, м		Метод определения координат характерной точки	Средняя квадратическая погрешность положения характерной точки (Mt), м	Описание обозначения точки на местности (при наличии)
	X	Y	X	Y			
					метод		
1826	-	-	395076.79	2201869.65	Аналитический метод	0.1	-
1827	-	-	395081.26	2201938.40	Аналитический метод	0.1	-
1828	-	-	395083.80	2201950.37	Аналитический метод	0.1	-
1829	-	-	395081.86	2201957.97	Аналитический метод	0.1	-
1830	-	-	395077.69	2201982.42	Аналитический метод	0.1	-
1831	-	-	395075.58	2202007.12	Аналитический метод	0.1	-
1832	-	-	395075.54	2202032.45	Аналитический метод	0.1	-
1833	-	-	395079.37	2202061.10	Аналитический метод	0.1	-
1834	-	-	395087.37	2202089.57	Аналитический метод	0.1	-
1835	-	-	395046.54	2202127.76	Аналитический метод	0.1	-
1836	-	-	394827.80	2202314.51	Аналитический метод	0.1	-
1837	-	-	394822.96	2202322.37	Аналитический метод	0.1	-
1838	-	-	394820.34	2202320.87	Аналитический метод	0.1	-
1839	-	-	394811.16	2202328.72	Аналитический метод	0.1	-
1840	-	-	394667.90	2202451.24	Аналитический метод	0.1	-
1841	-	-	394506.01	2202610.06	Аналитический метод	0.1	-
1842	-	-	394481.09	2202632.72	Аналитический метод	0.1	-
1843	-	-	394468.57	2202648.32	Аналитический метод	0.1	-
1483	-	-	394430.34	2202701.47	Аналитический метод	0.1	-
							-
1844	-	-	395076.57	2201185.61	Аналитический метод	0.1	-
1845	-	-	394755.98	2201176.06	Аналитический метод	0.1	-
1846	-	-	394735.98	2201002.29	Аналитический метод	0.1	-
1847	-	-	394740.38	2200899.35	Аналитический метод	0.1	-
1848	-	-	394733.95	2200870.37	Аналитический метод	0.1	-
1849	-	-	394731.44	2200809.20	Аналитический	0.1	-

План границ объекта

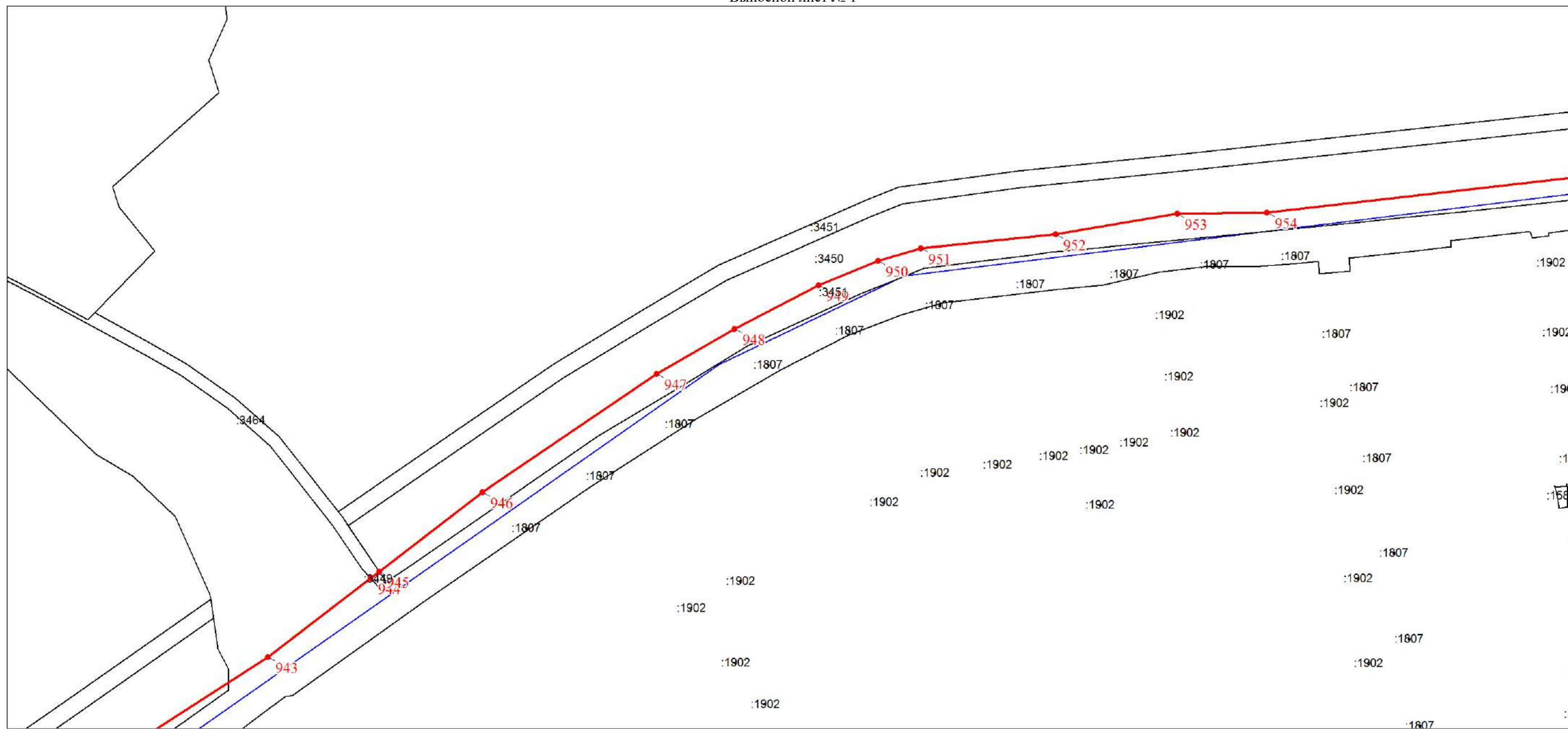
Обзорная схема границ объекта



Масштаб 1:919078

Используемые условные знаки и обозначения:


	Граница объекта
	Характерная точка границы объекта
	Надписи номеров характерных точек границы объекта
	Граница кадастрового квартала
	Обозначение кадастрового квартала
	Граница муниципальных образований и населенных пунктов
	Границы земельных участков по сведениям ЕГРН
	Надписи кадастрового номера земельного участка



Масштаб 1:2500

Используемые условные знаки и обозначения:

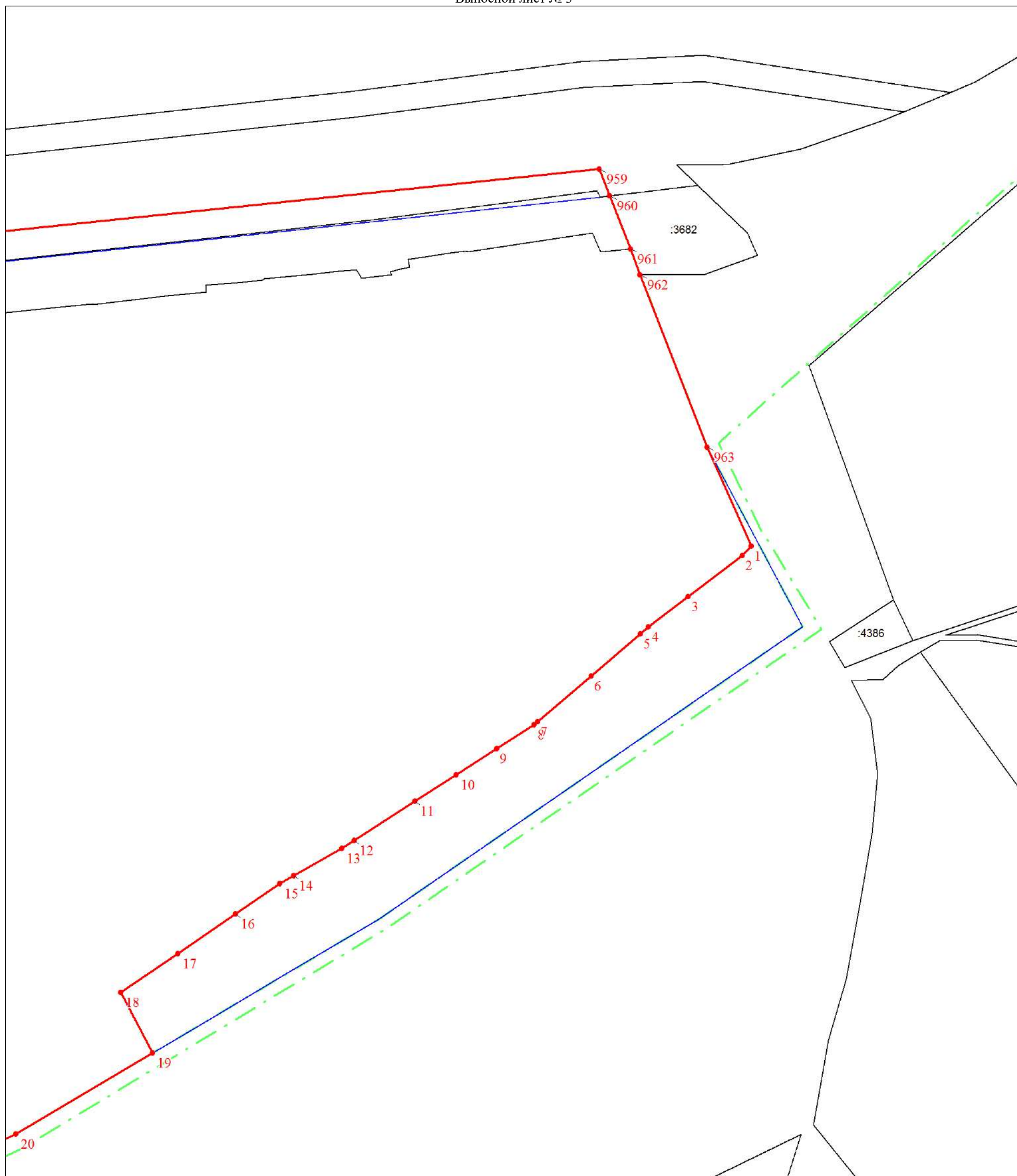
Условные обозначения представлены на листе 76



Масштаб 1:1500

Используемые условные знаки и обозначения:

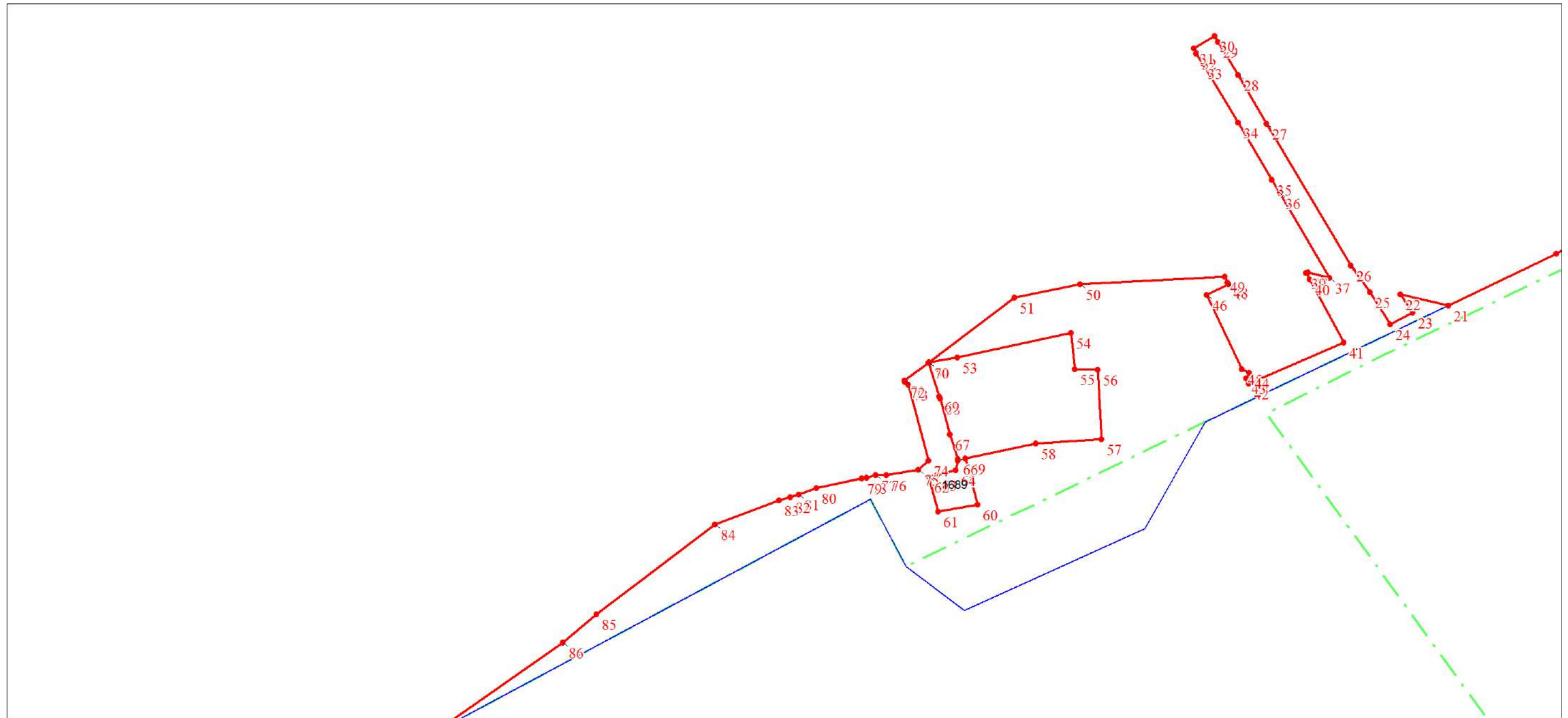
Условные обозначения представлены на листе 76



Масштаб 1:1500

Используемые условные знаки и обозначения:

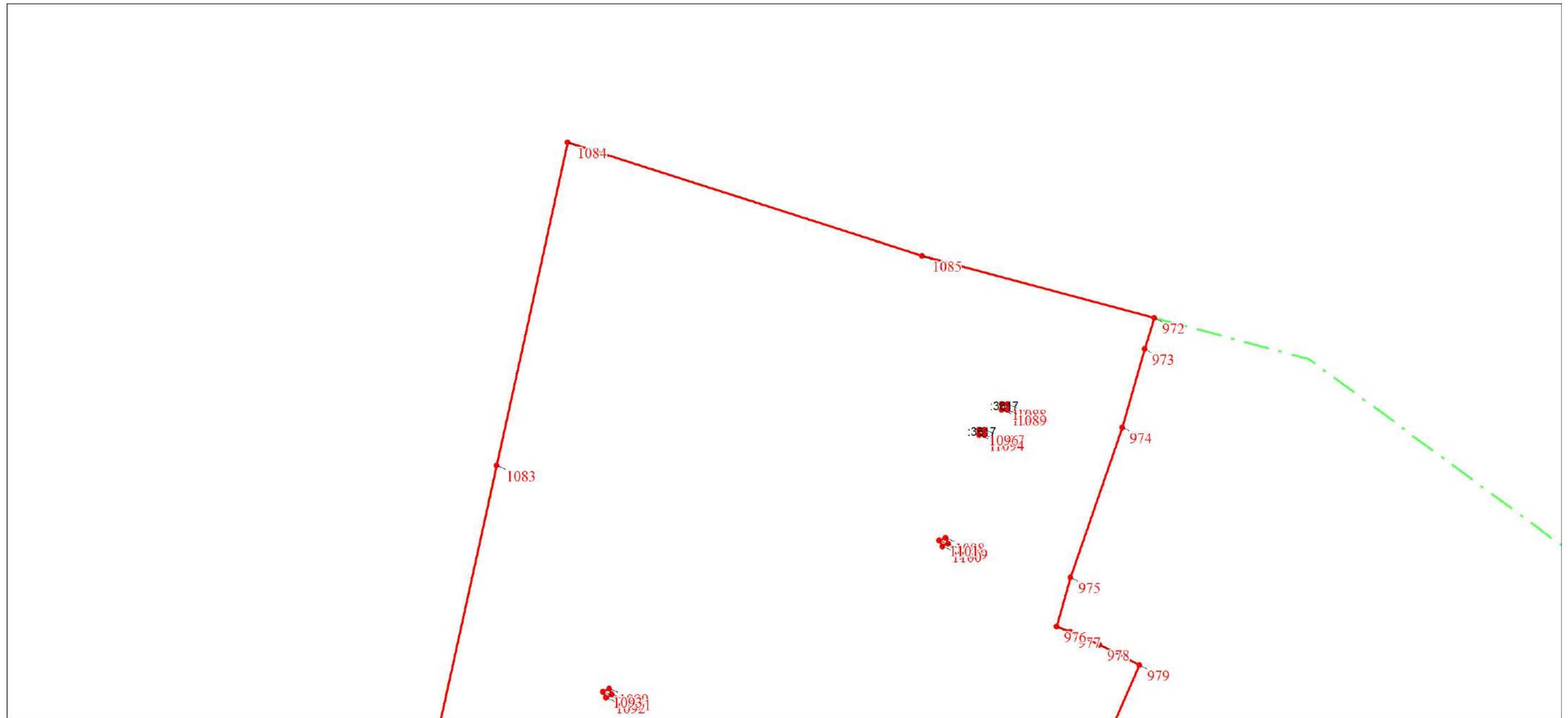
Условные обозначения представлены на листе 76



Масштаб 1:1500

Используемые условные знаки и обозначения:

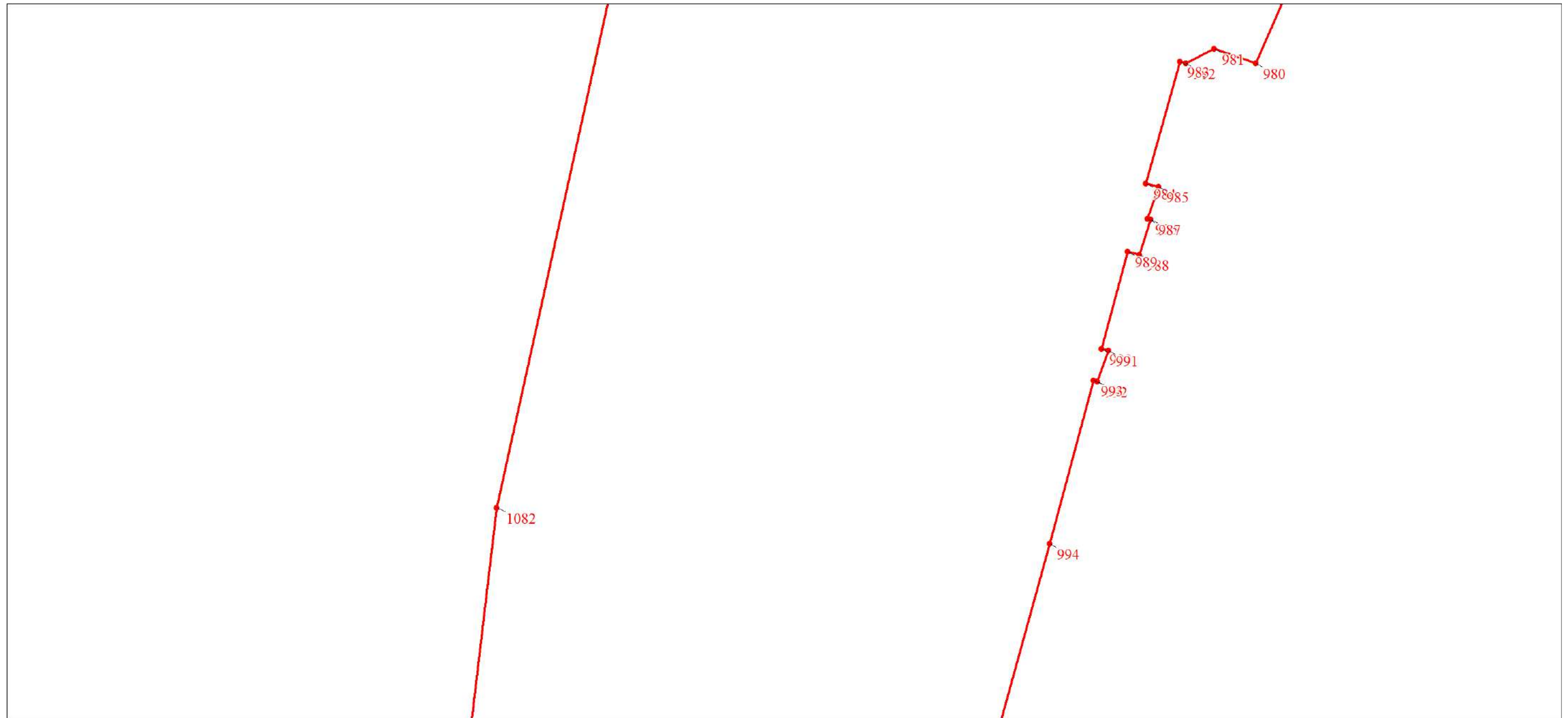
Условные обозначения представлены на листе 76



Масштаб 1:1500

Используемые условные знаки и обозначения:

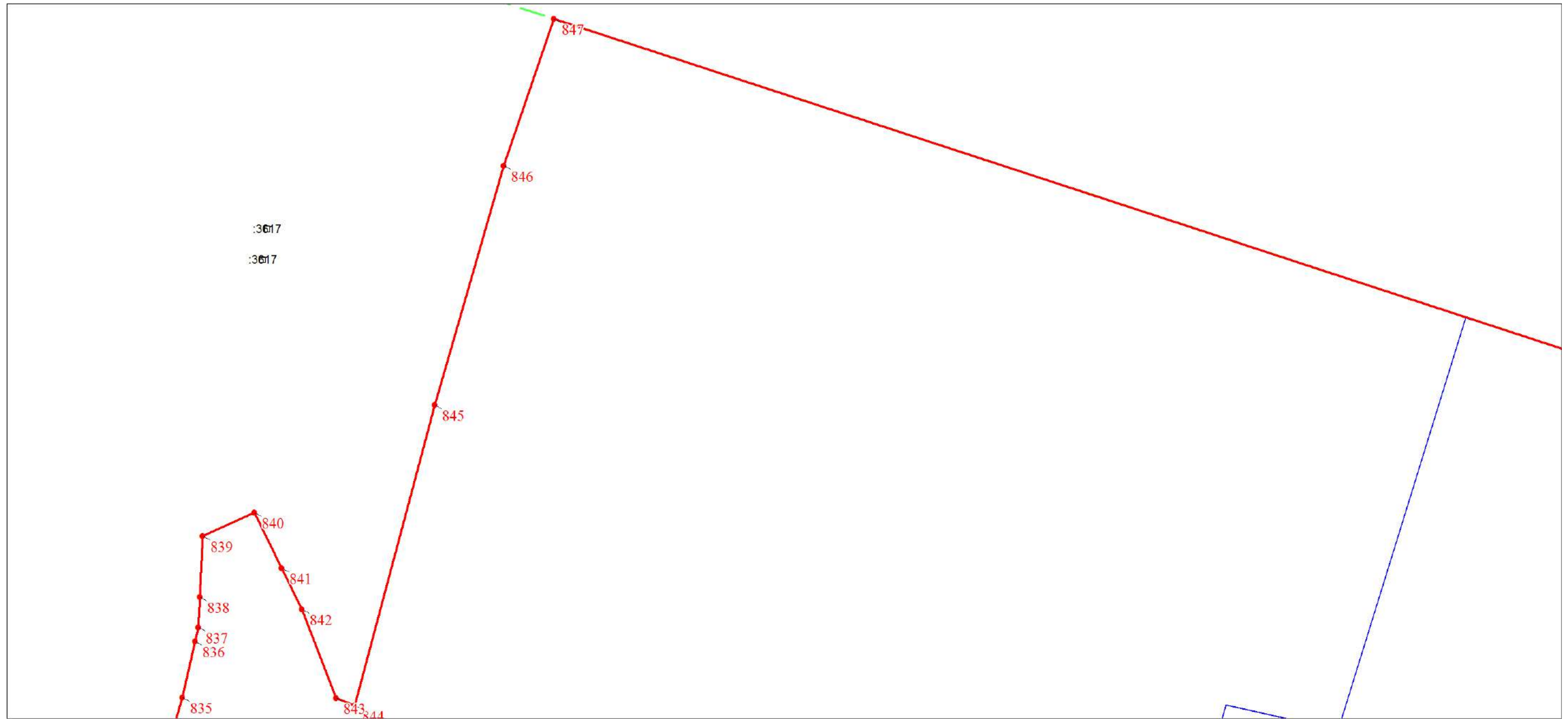
Условные обозначения представлены на листе 76



Масштаб 1:1500

Используемые условные знаки и обозначения:


Условные обозначения представлены на листе 76



Масштаб 1:1500

Используемые условные знаки и обозначения:

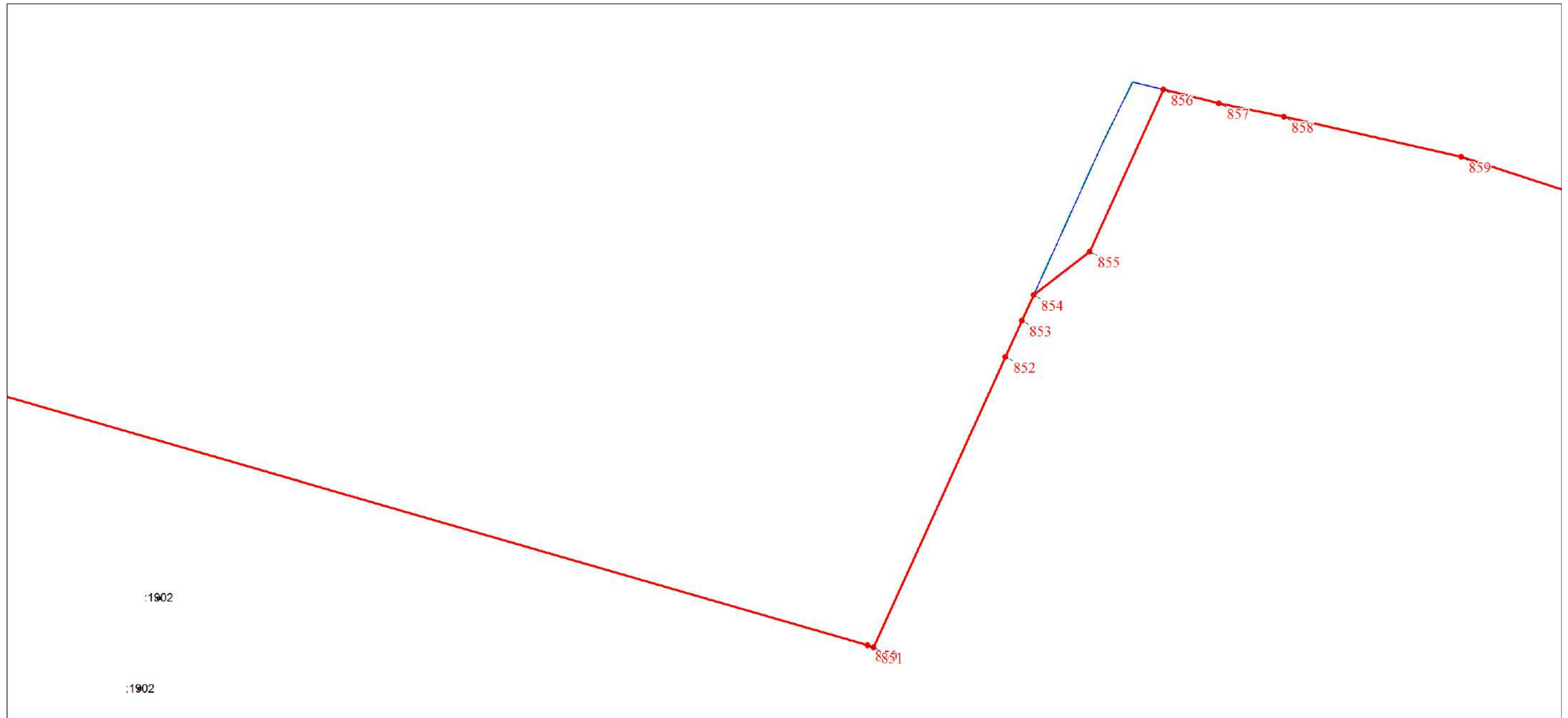
Условные обозначения представлены на листе 76



Масштаб 1:1500

Используемые условные знаки и обозначения:

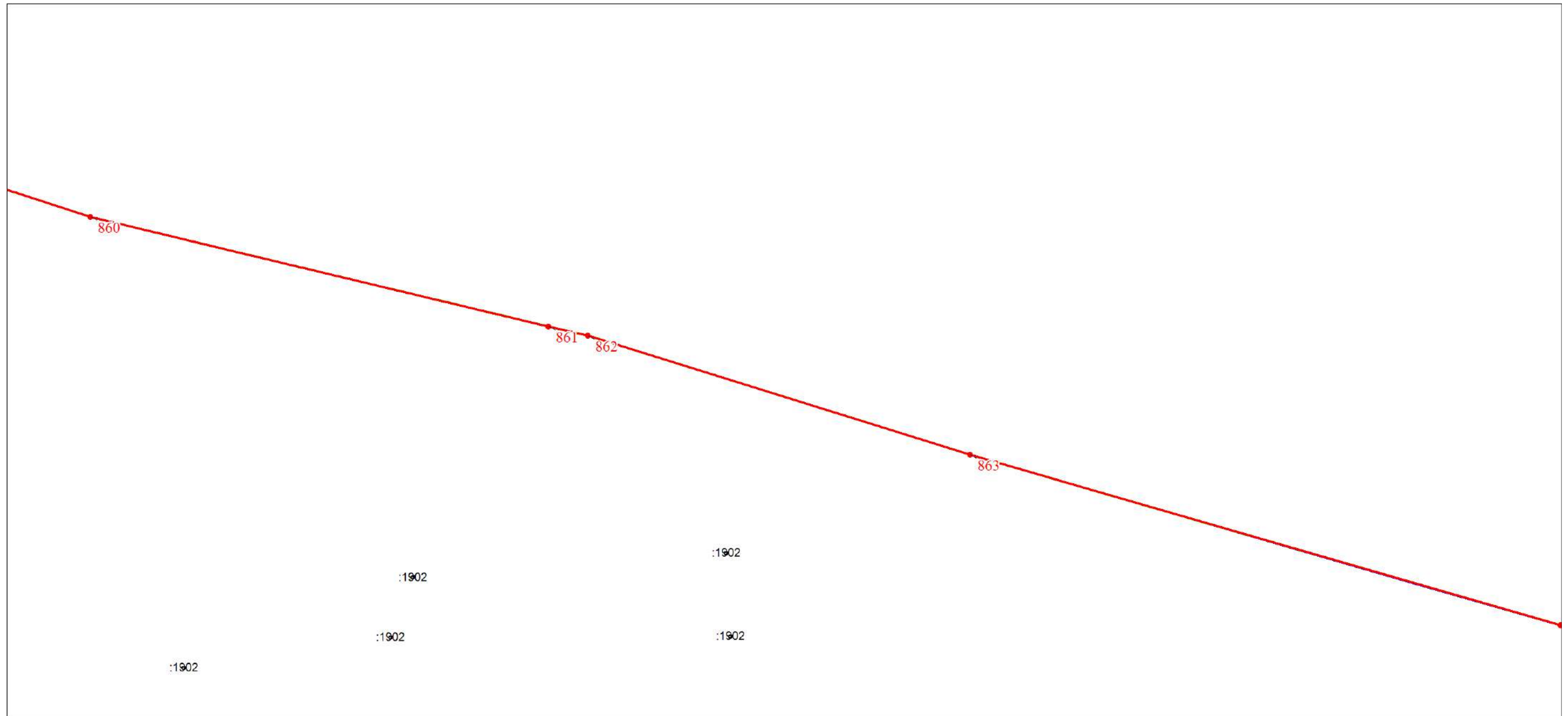
Условные обозначения представлены на листе 76



Масштаб 1:1500

Используемые условные знаки и обозначения:

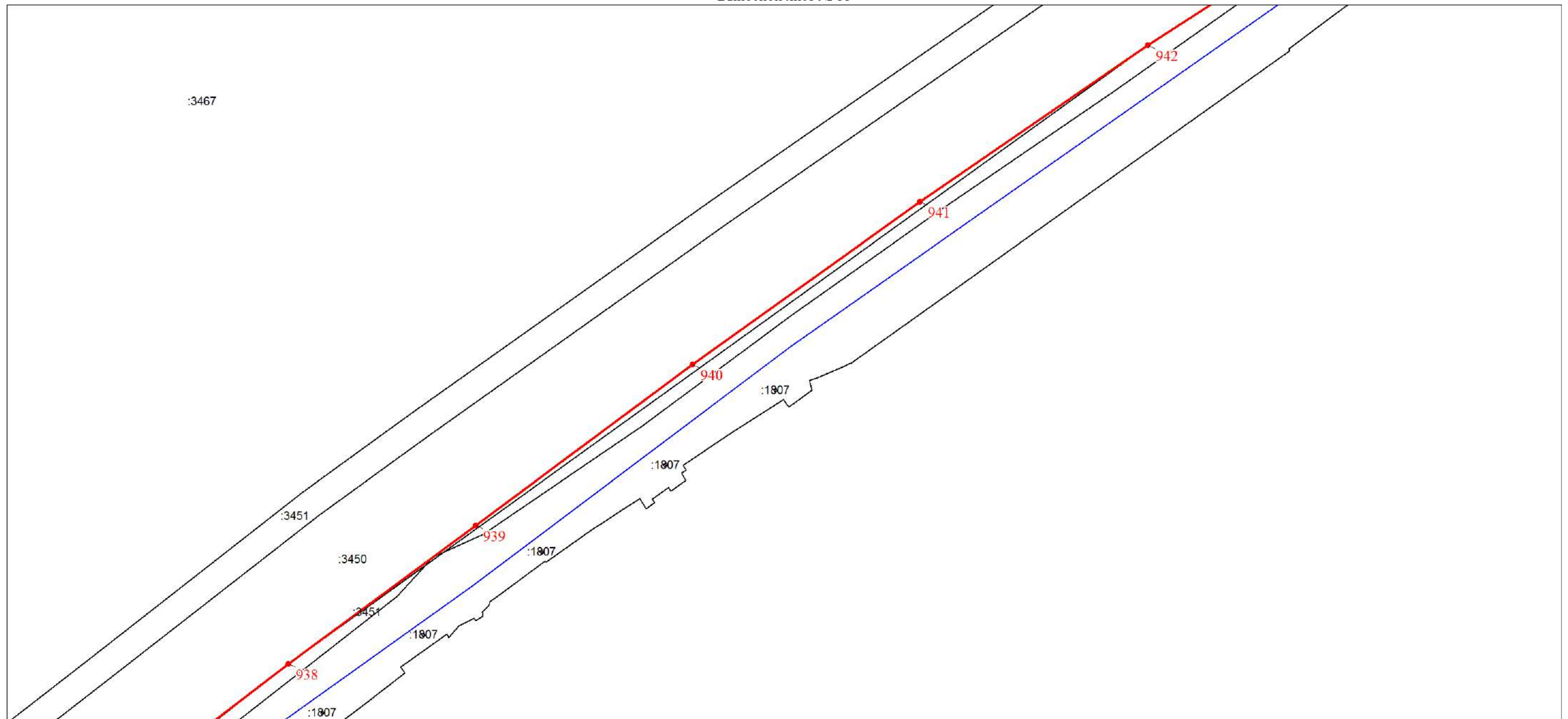
Условные обозначения представлены на листе 76



Масштаб 1:1500

Используемые условные знаки и обозначения:

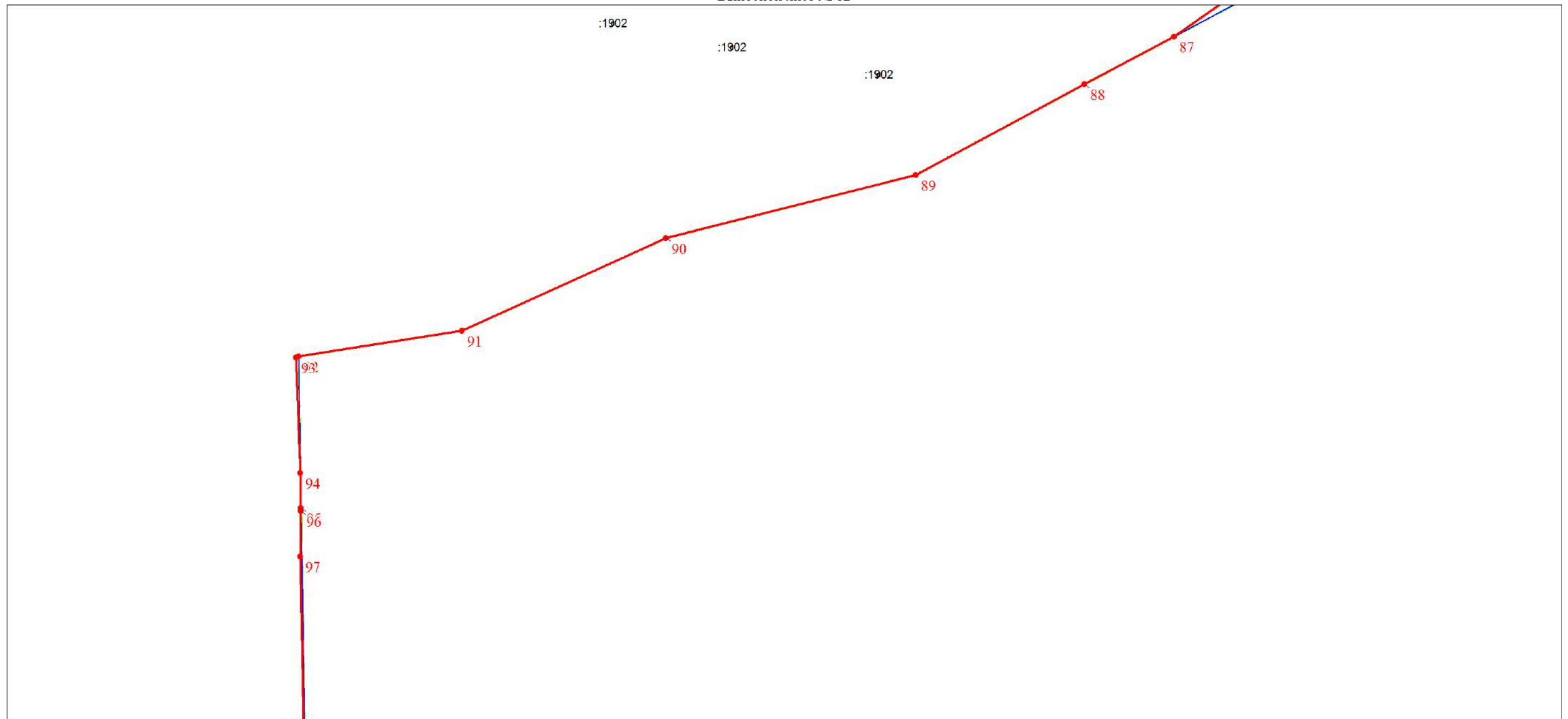
Условные обозначения представлены на листе 76



Масштаб 1:1500

Используемые условные знаки и обозначения:

Условные обозначения представлены на листе 76

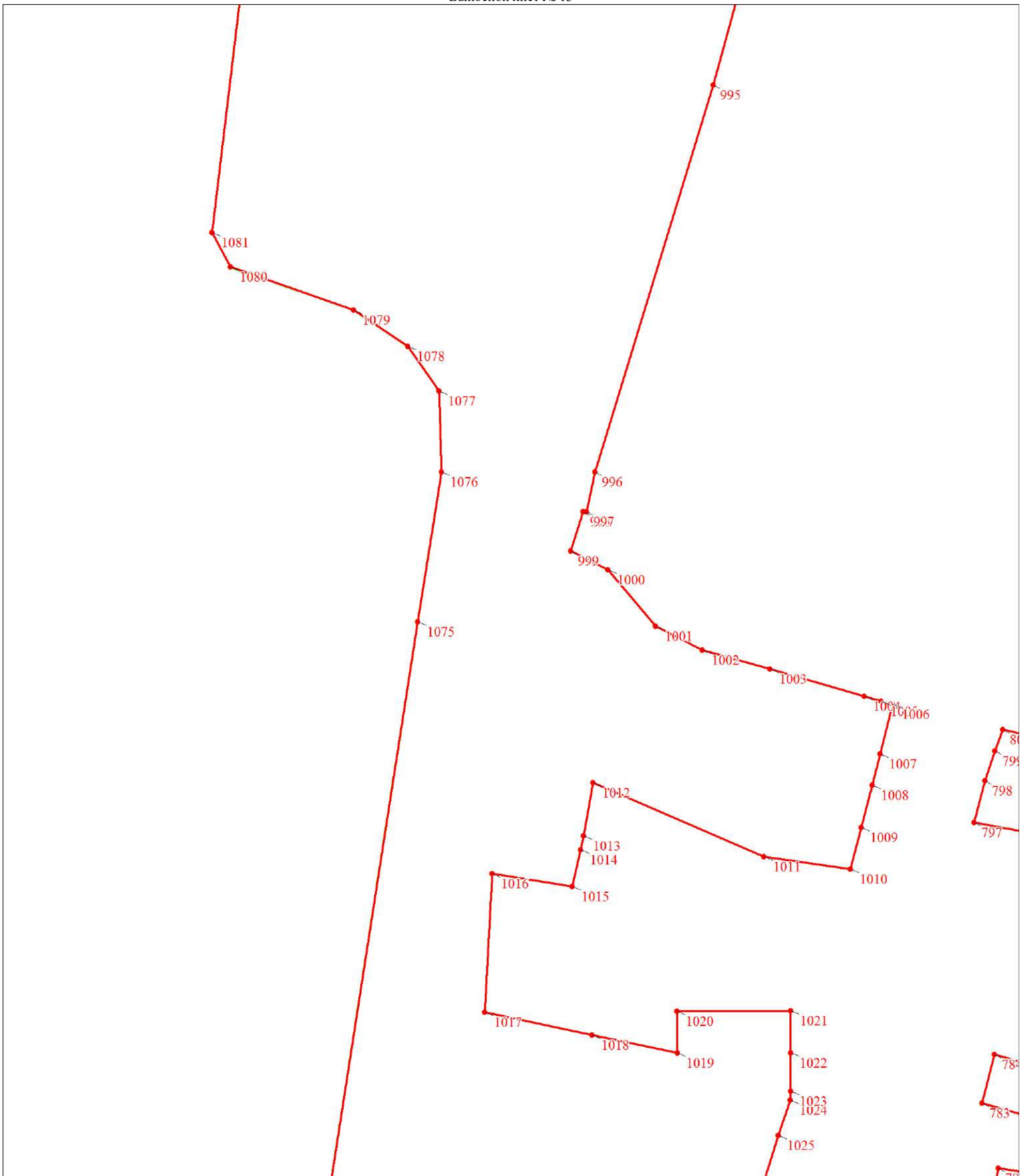


Масштаб 1:1500

Используемые условные знаки и обозначения:

Условные обозначения представлены на листе 76

План границ объекта
Выносной лист № 13



Масштаб 1:1500

Используемые условные знаки и обозначения:


Условные обозначения представлены на листе 76



Масштаб 1:1500

Используемые условные знаки и обозначения:

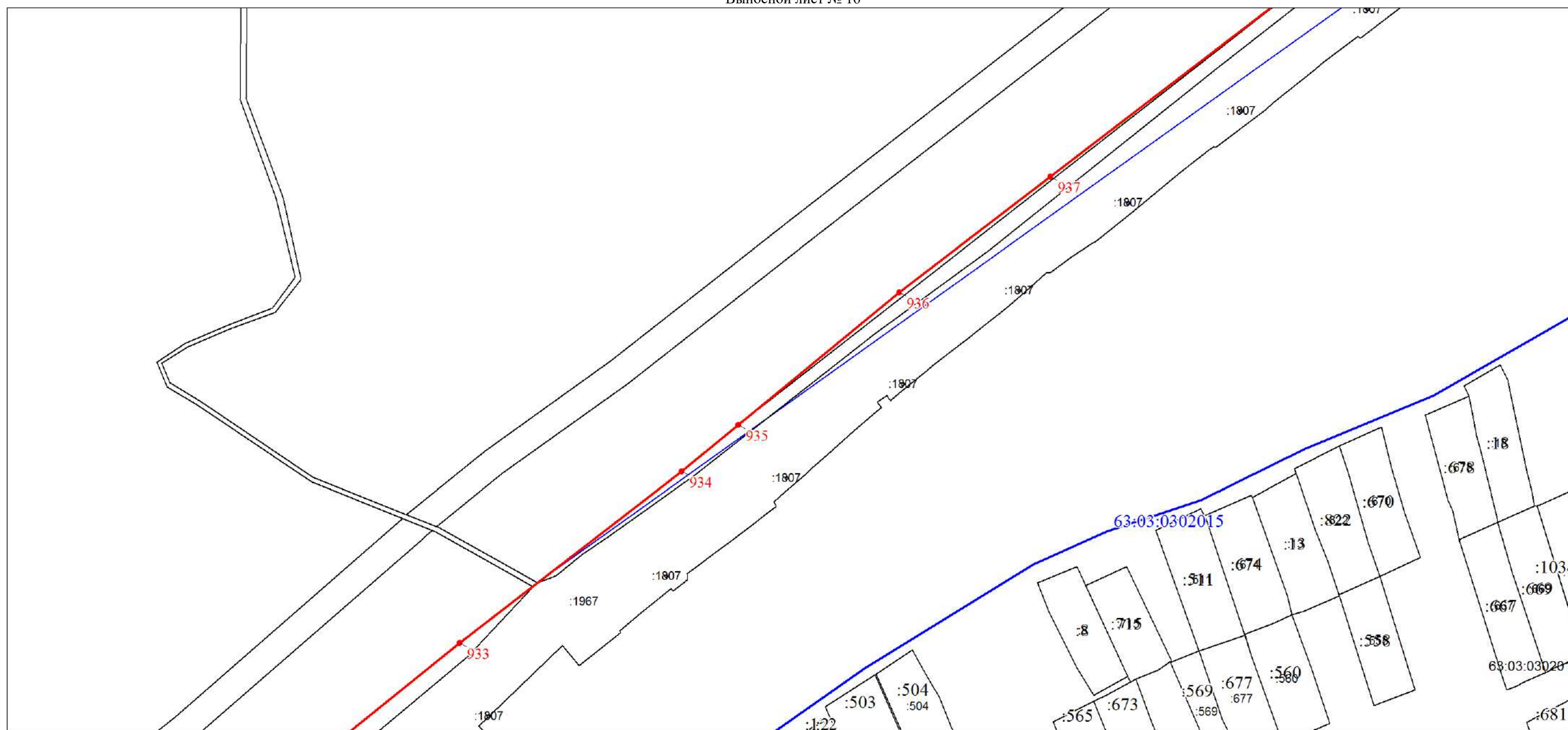
Условные обозначения представлены на листе 76



Масштаб 1:1500

Используемые условные знаки и обозначения:


Условные обозначения представлены на листе 76



Масштаб 1:1500

Используемые условные знаки и обозначения:

Условные обозначения представлены на листе 76



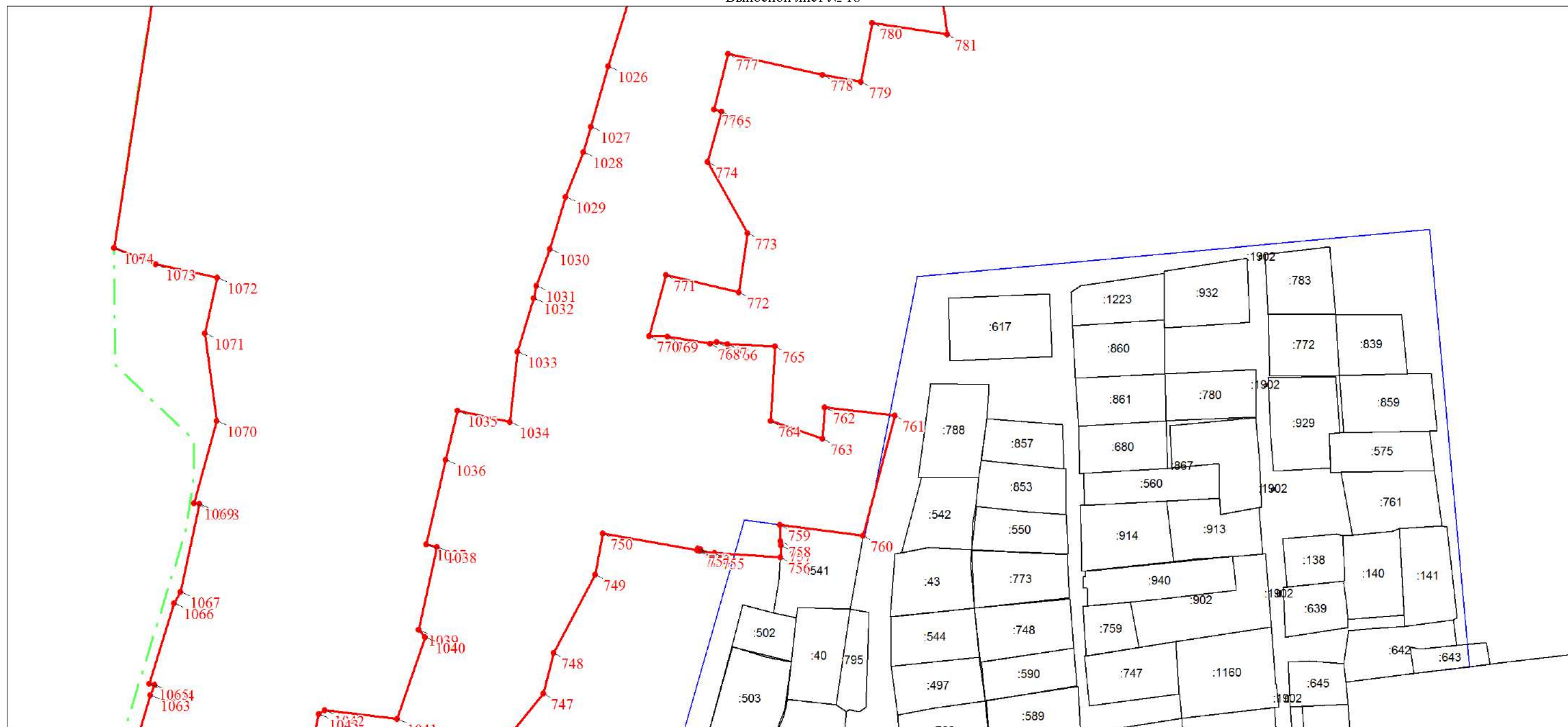
Масштаб 1:1500

Используемые условные знаки и обозначения:

Условные обозначения представлены на листе 76

План границ объекта

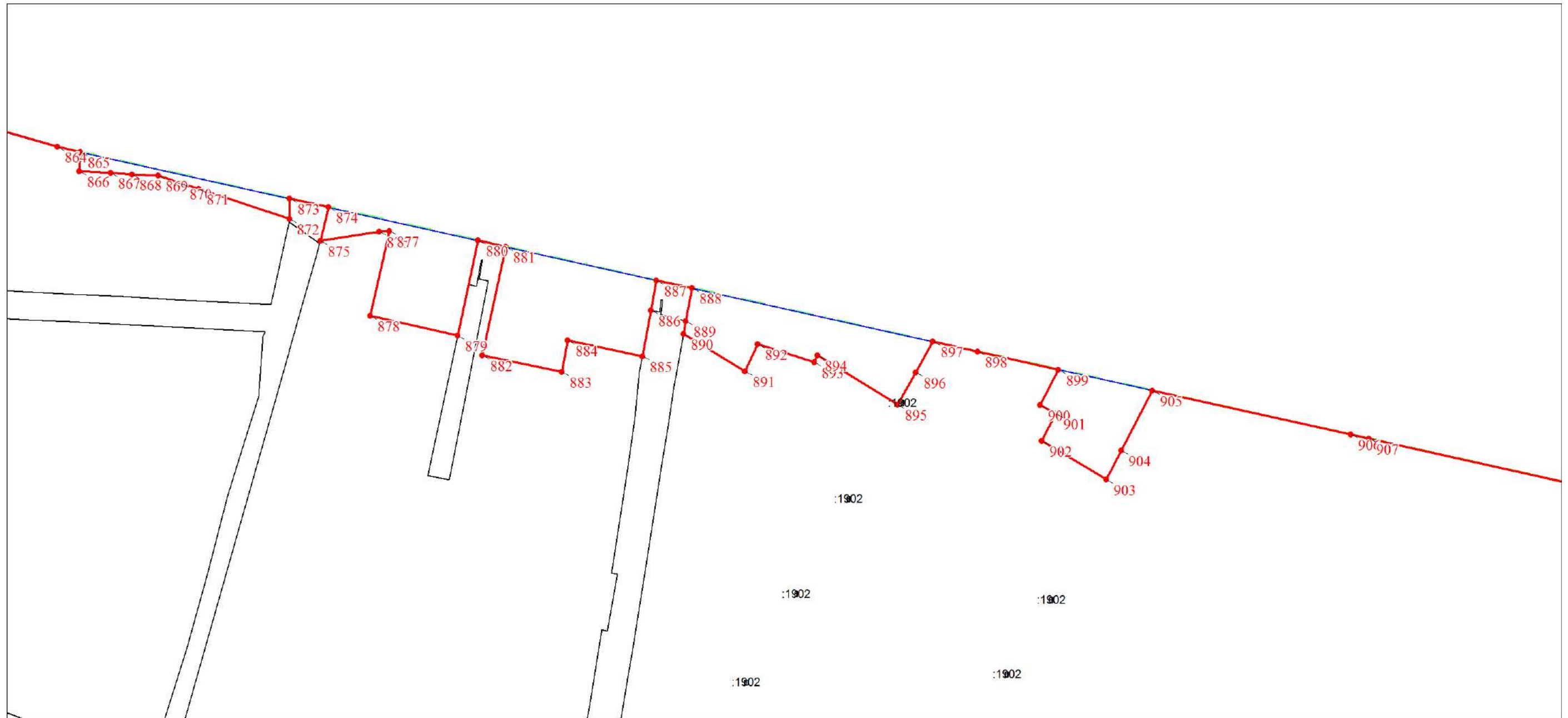
Выносной лист № 18



Масштаб 1:1500

Используемые условные знаки и обозначения:


Условные обозначения представлены на листе 76



Масштаб 1:1500

Используемые условные знаки и обозначения:


Условные обозначения представлены на листе 76



Масштаб 1:2000

Используемые условные знаки и обозначения:

Условные обозначения представлены на листе 76




Масштаб 1:1500

Используемые условные знаки и обозначения:

Условные обозначения представлены на листе 76

План границ объекта
Выносной лист № 22



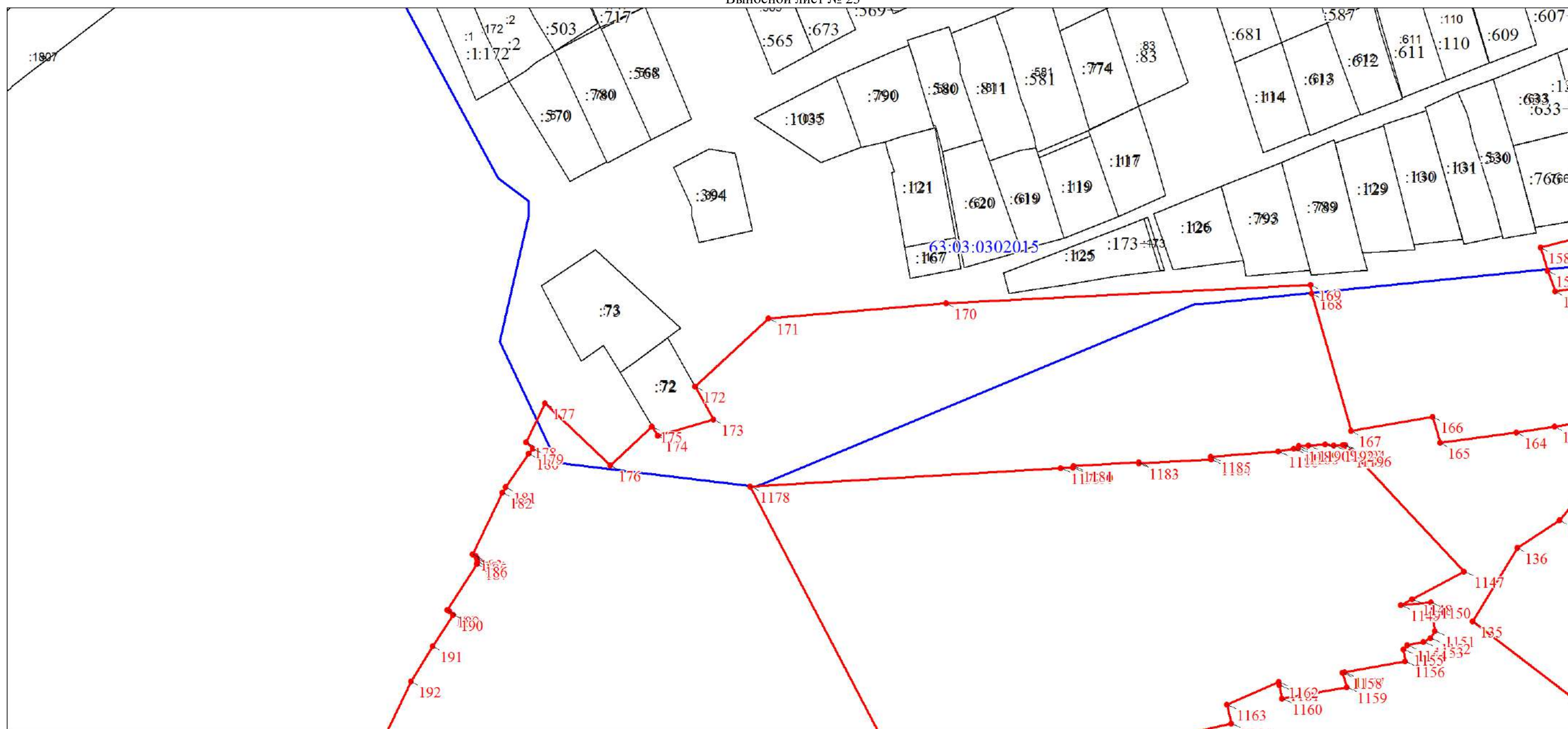
Масштаб 1:1500

Используемые условные знаки и обозначения:

Условные обозначения представлены на листе 76

План границ объекта

Выносной лист № 23



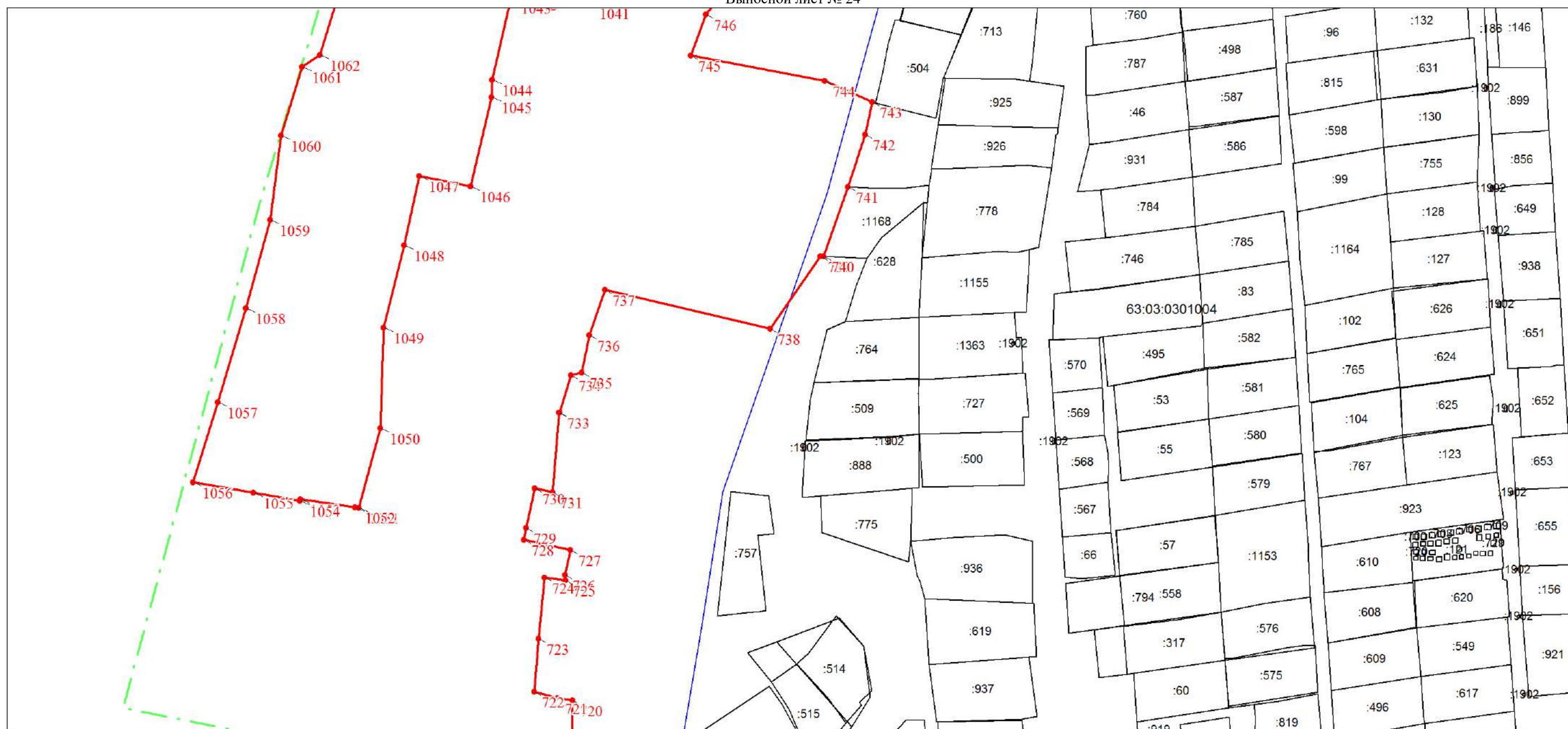
Масштаб 1:1500

Используемые условные знаки и обозначения:

Условные обозначения представлены на листе 76

План границ объекта

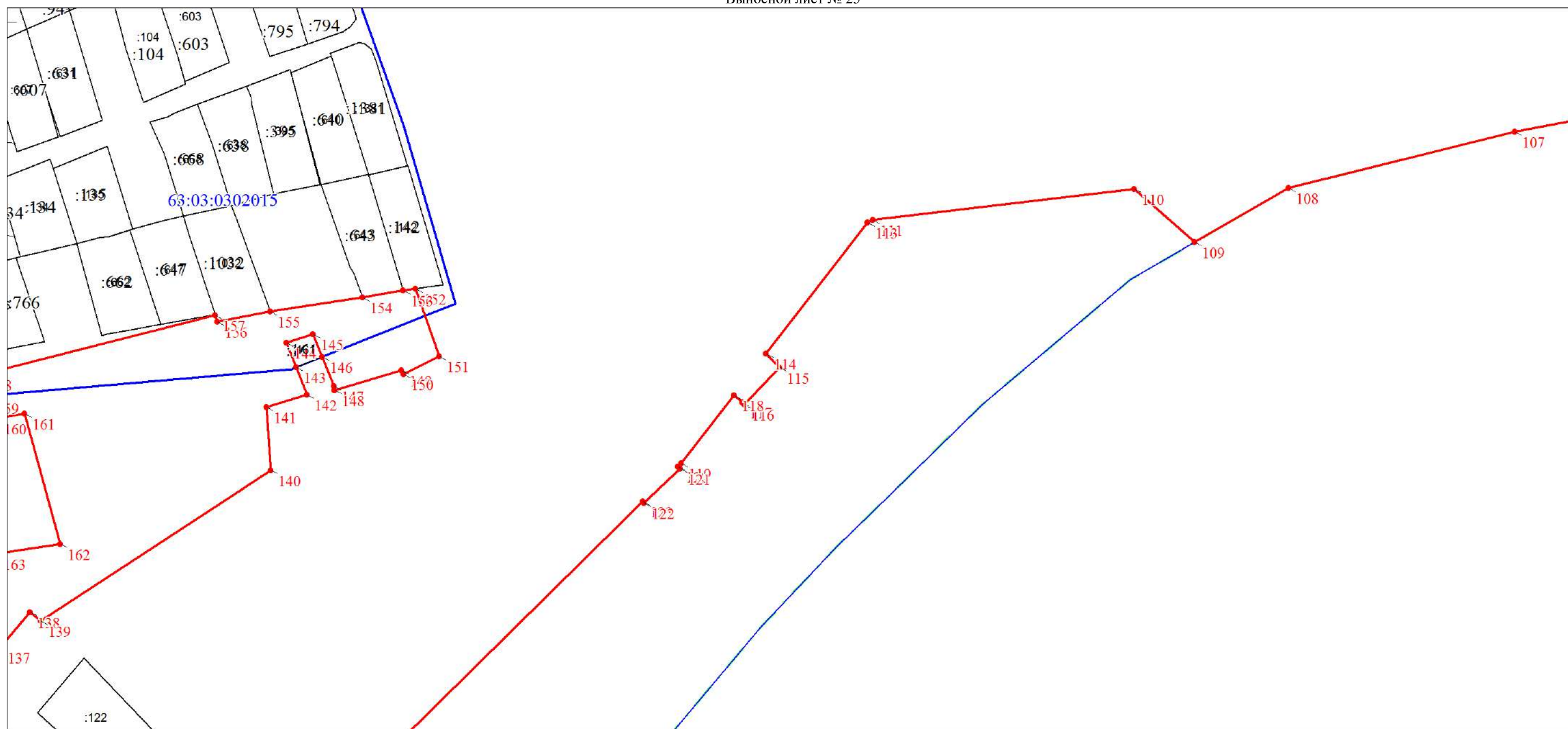
Выносной лист № 24



Масштаб 1:1500

Используемые условные знаки и обозначения:

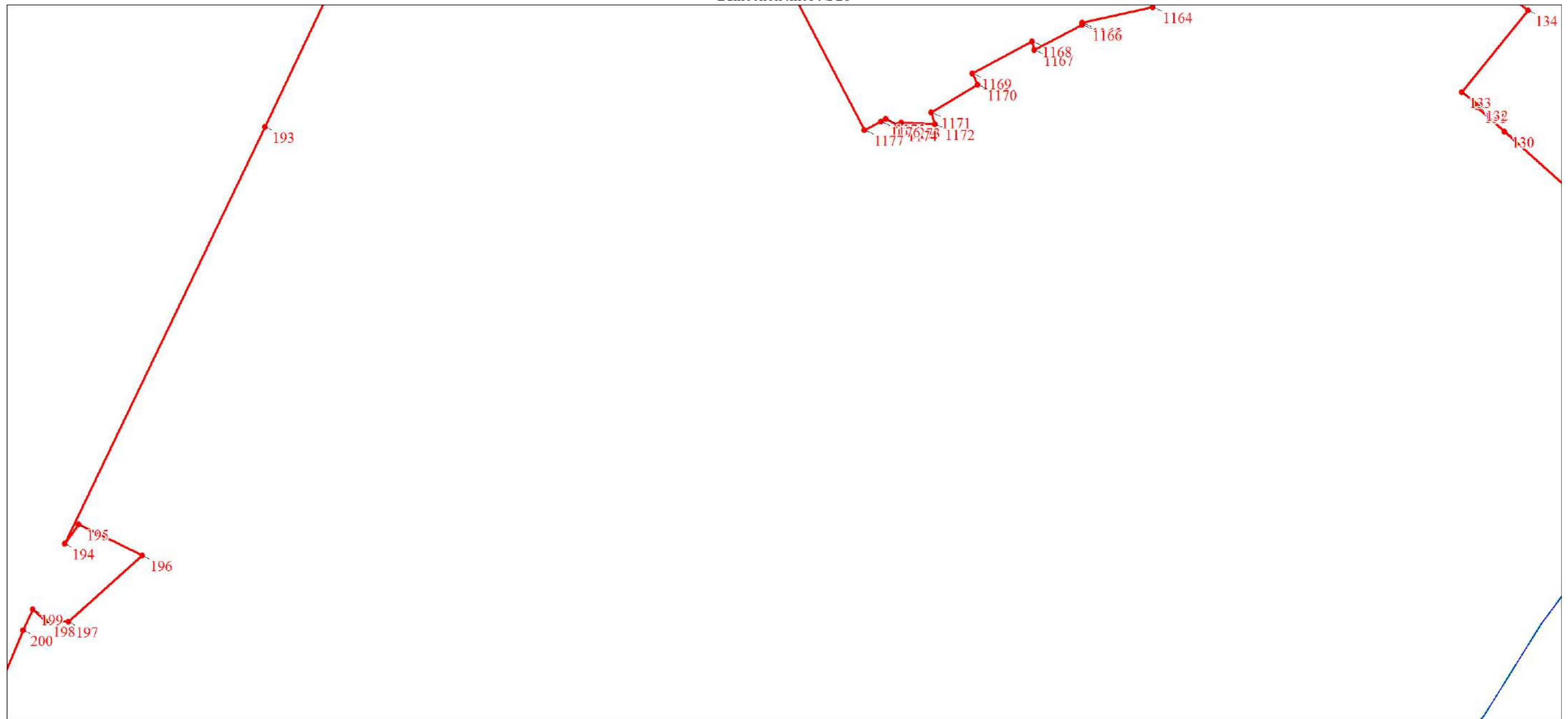
Условные обозначения представлены на листе 76



Масштаб 1:1500

Используемые условные знаки и обозначения:


Условные обозначения представлены на листе 76



Масштаб 1:1500

Используемые условные знаки и обозначения:

Условные обозначения представлены на листе 76



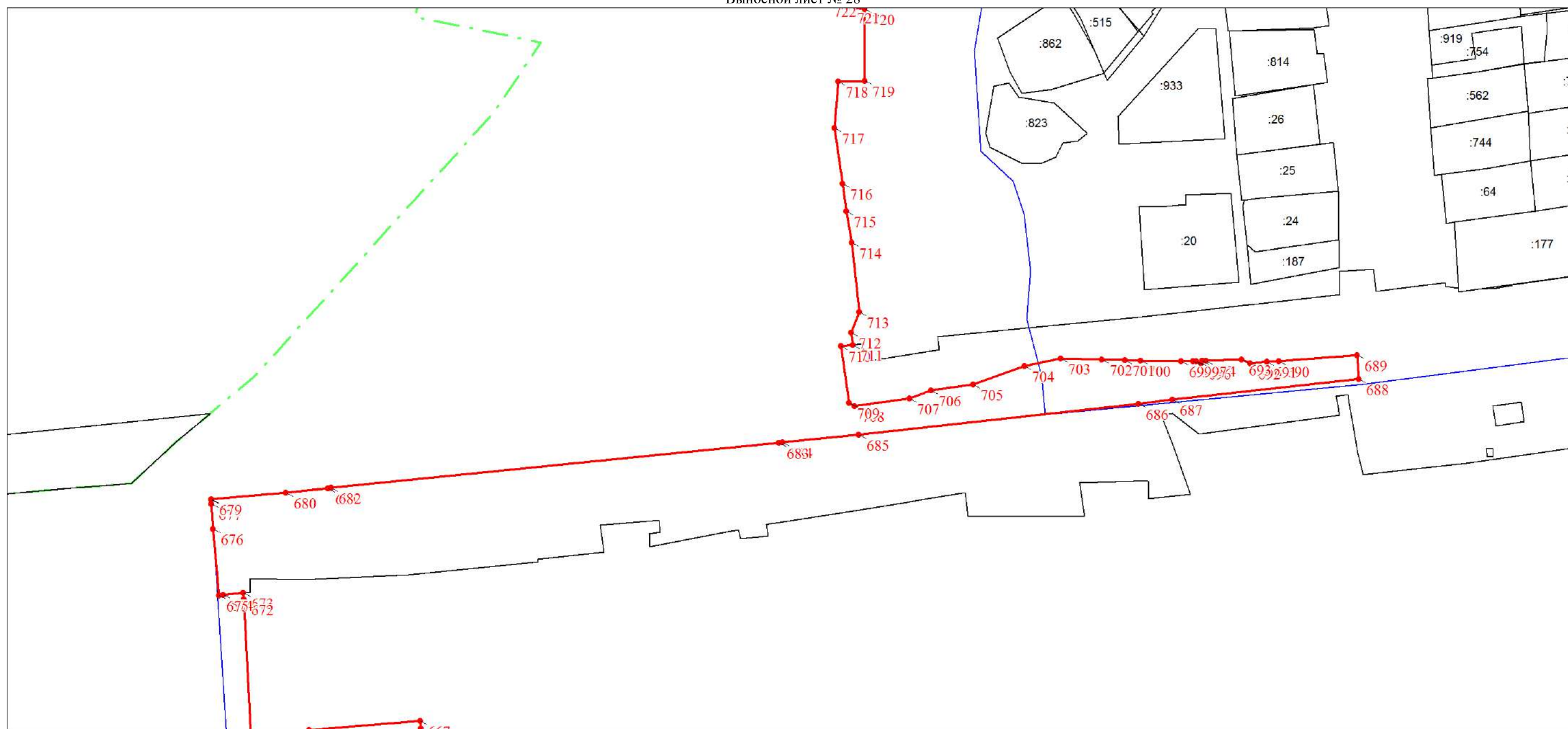
Масштаб 1:1500

Используемые условные знаки и обозначения:

Условные обозначения представлены на листе 76

План границ объекта

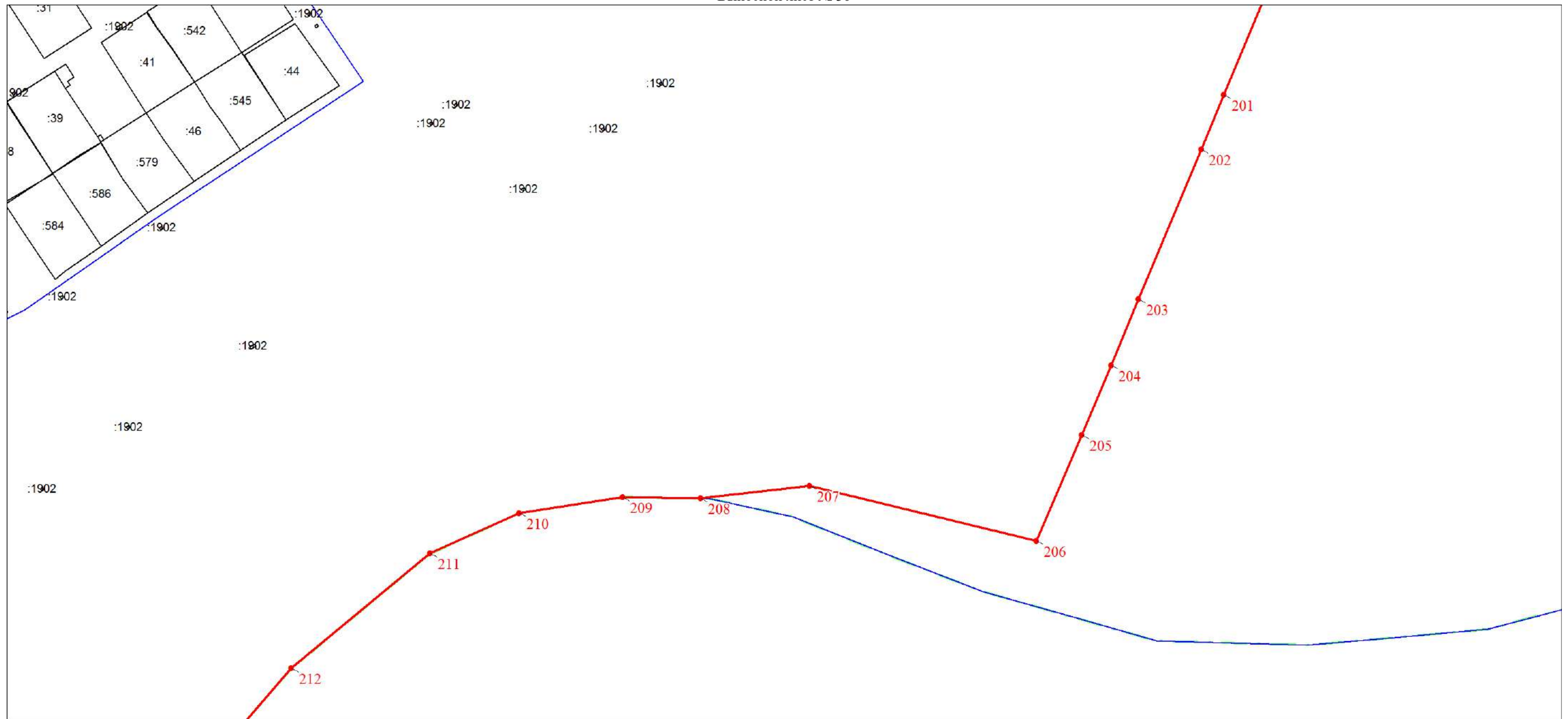
Выносной лист № 28



Масштаб 1:1500

Используемые условные знаки и обозначения:

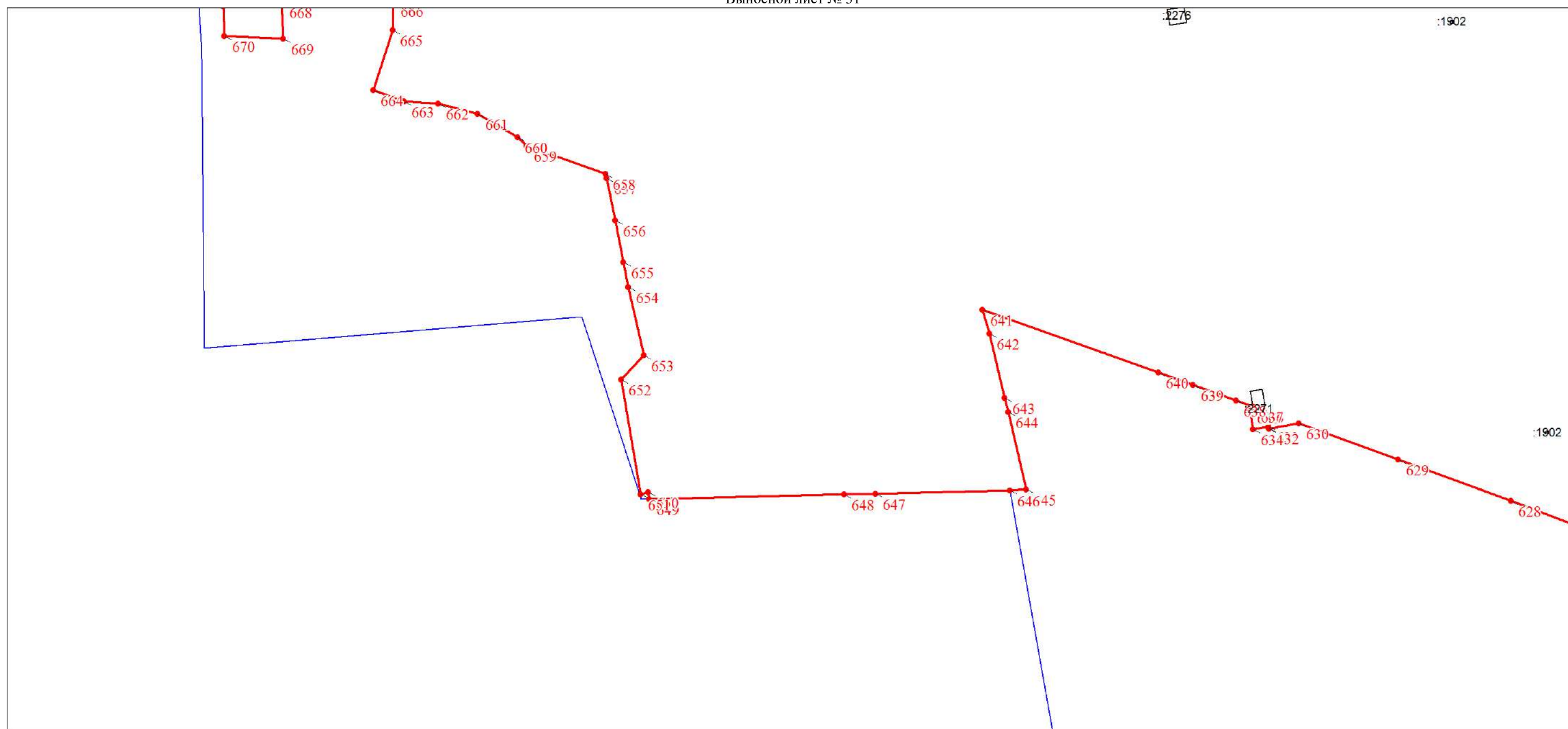
Условные обозначения представлены на листе 76



Масштаб 1:1500

Используемые условные знаки и обозначения:

Условные обозначения представлены на листе 76



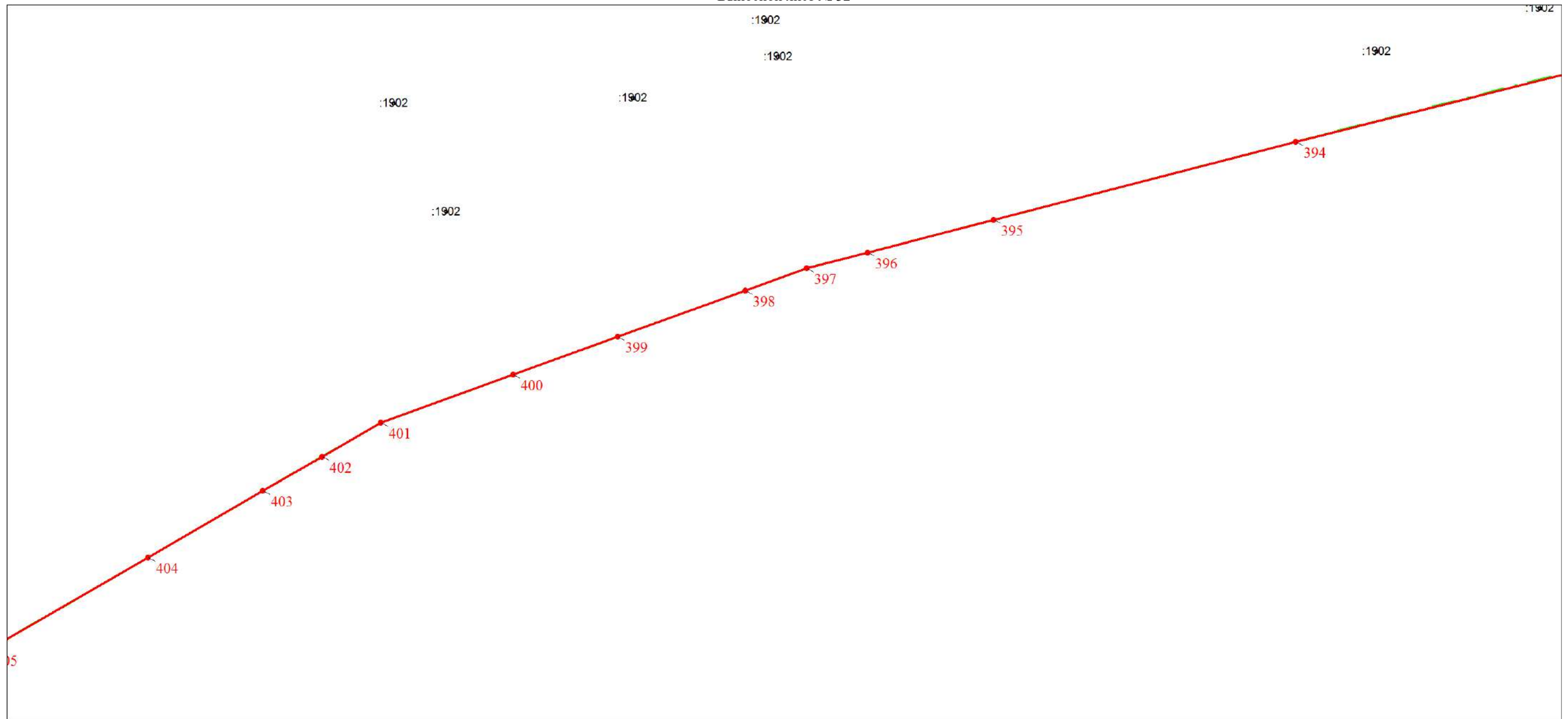
Масштаб 1:1500

Используемые условные знаки и обозначения:

Условные обозначения представлены на листе 76

План границ объекта


Выносной лист № 32



Масштаб 1:1500

Используемые условные знаки и обозначения:

Условные обозначения представлены на листе 76



Масштаб 1:1500

Используемые условные знаки и обозначения:

Условные обозначения представлены на листе 76

План границ объекта

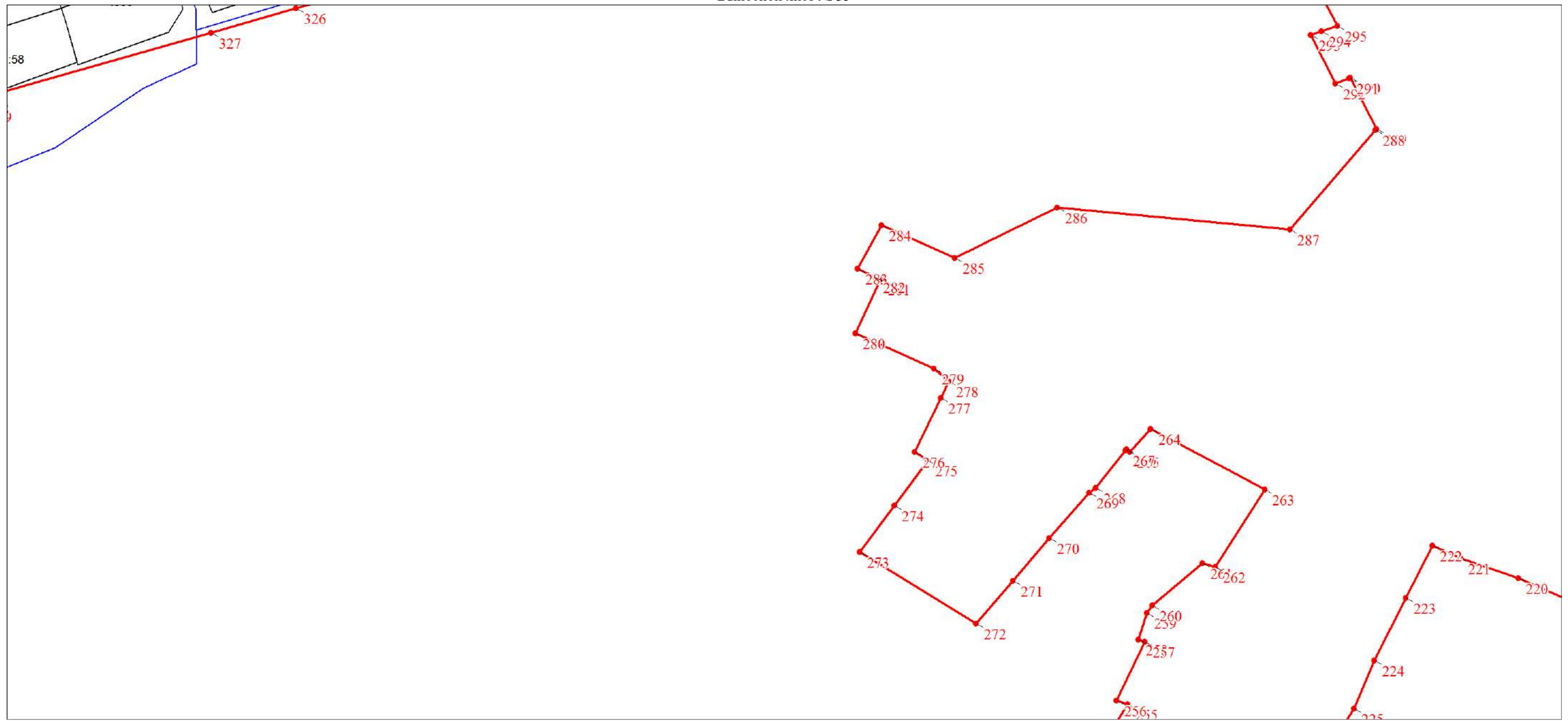
Выносной лист № 34



Масштаб 1:1500

Используемые условные знаки и обозначения:


Условные обозначения представлены на листе 76



Масштаб 1:1500

Используемые условные знаки и обозначения:


Условные обозначения представлены на листе 76



Масштаб 1:1500

Используемые условные знаки и обозначения:

Условные обозначения представлены на листе 76



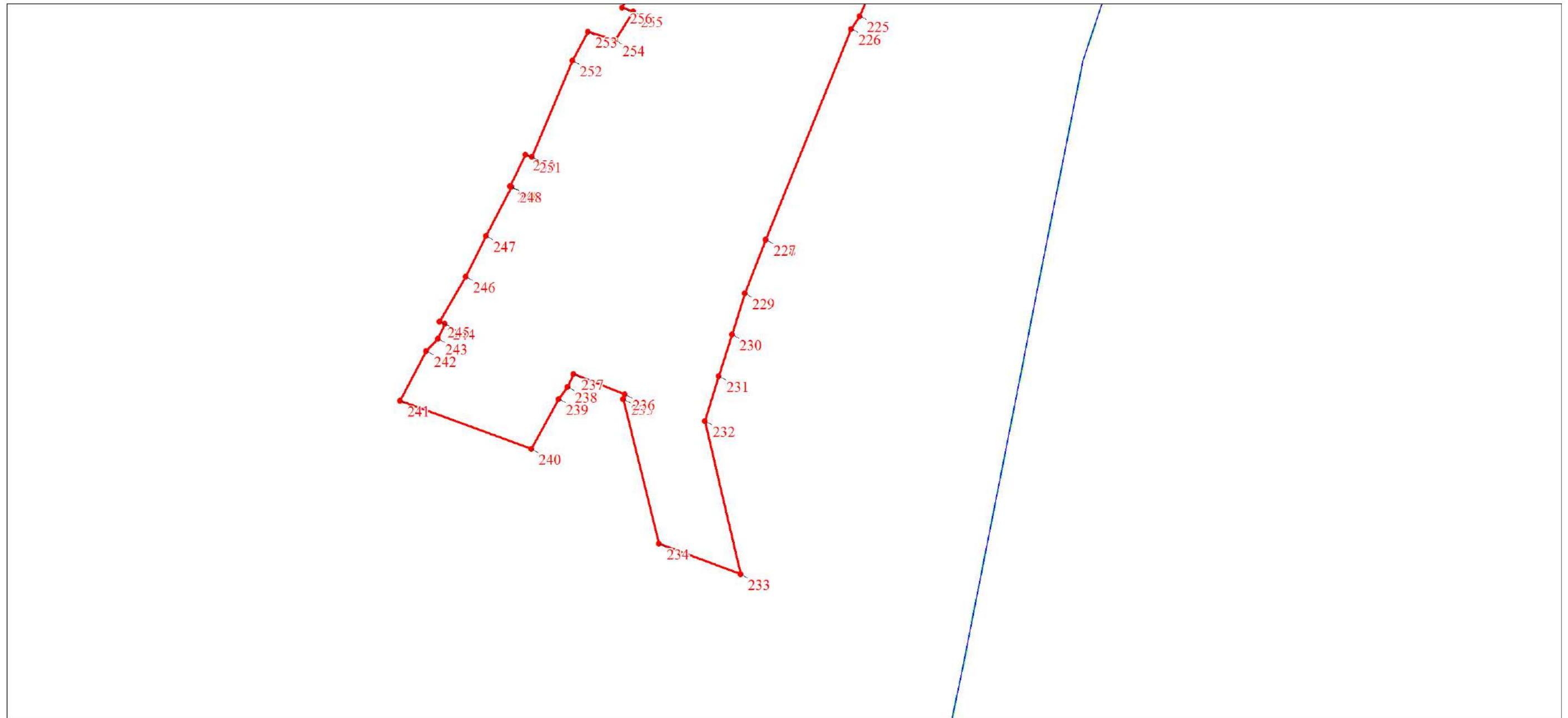
Масштаб 1:1500

Используемые условные знаки и обозначения:

Условные обозначения представлены на листе 76

План границ объекта

Выносной лист № 38



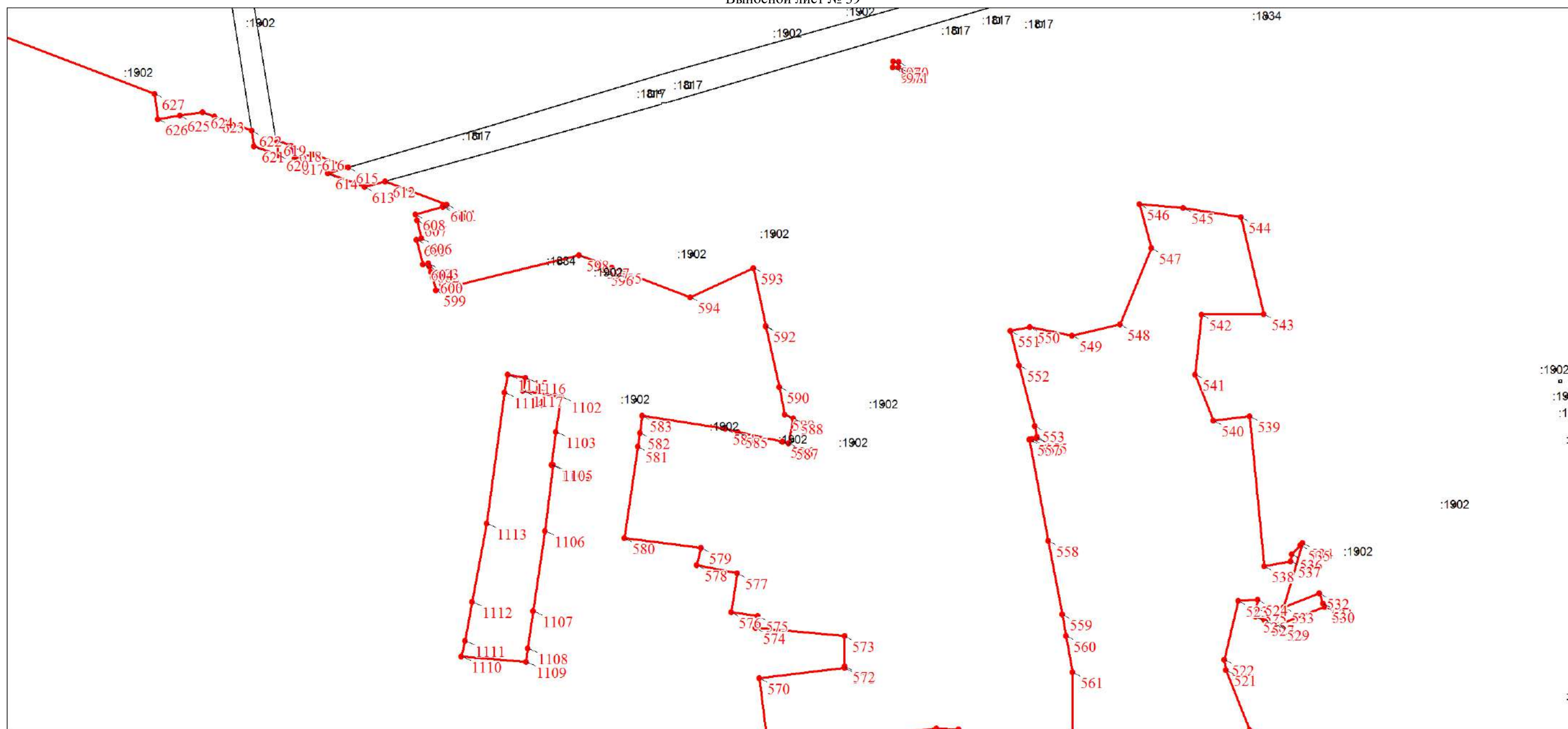
Масштаб 1:1500

Используемые условные знаки и обозначения:

Условные обозначения представлены на листе 76

План границ объекта


Выносной лист № 39



Масштаб 1:1500

Используемые условные знаки и обозначения:

Условные обозначения представлены на листе 76



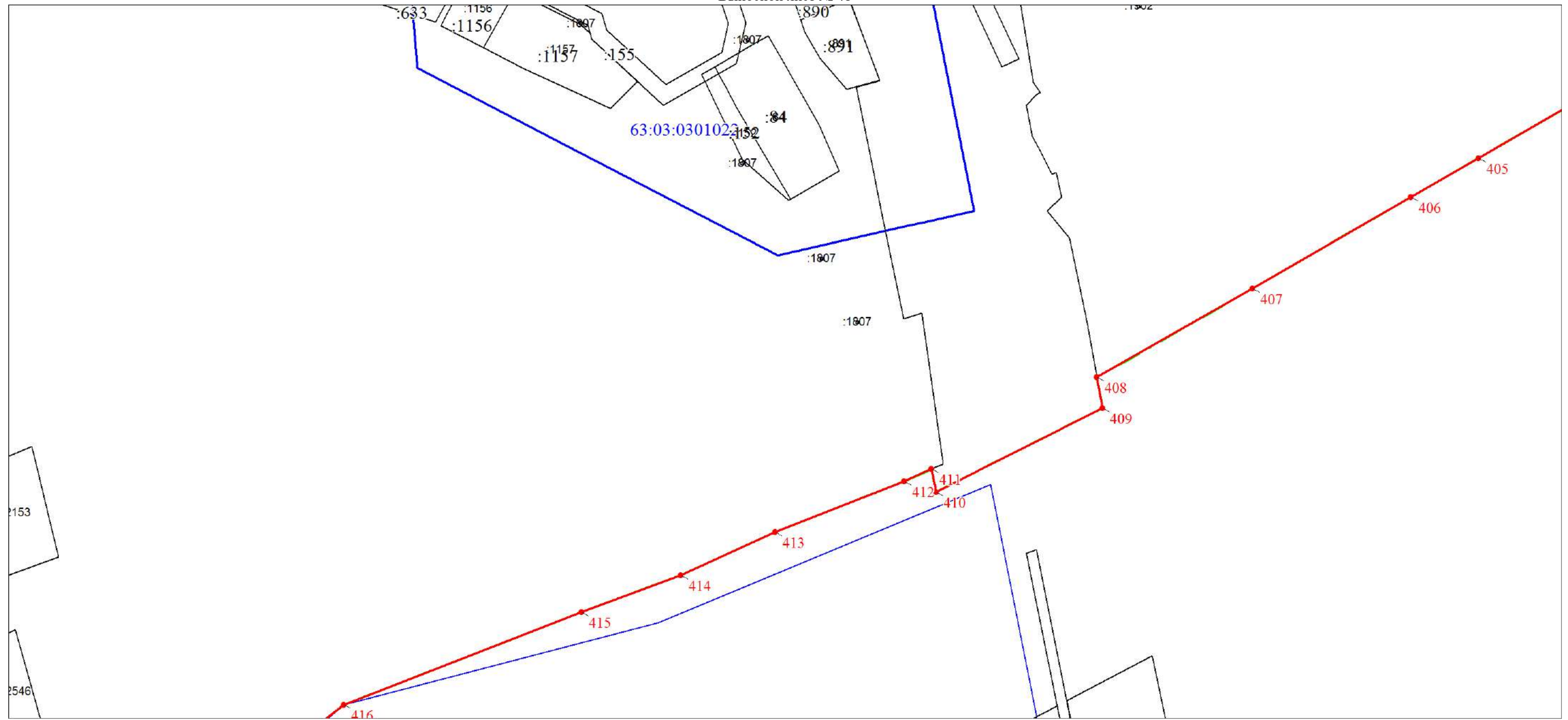
Масштаб 1:1500

Используемые условные знаки и обозначения:

Условные обозначения представлены на листе 76

План границ объекта


Выносной лист № 41



Масштаб 1:1500

Используемые условные знаки и обозначения:

Условные обозначения представлены на листе 76



Масштаб 1:1500

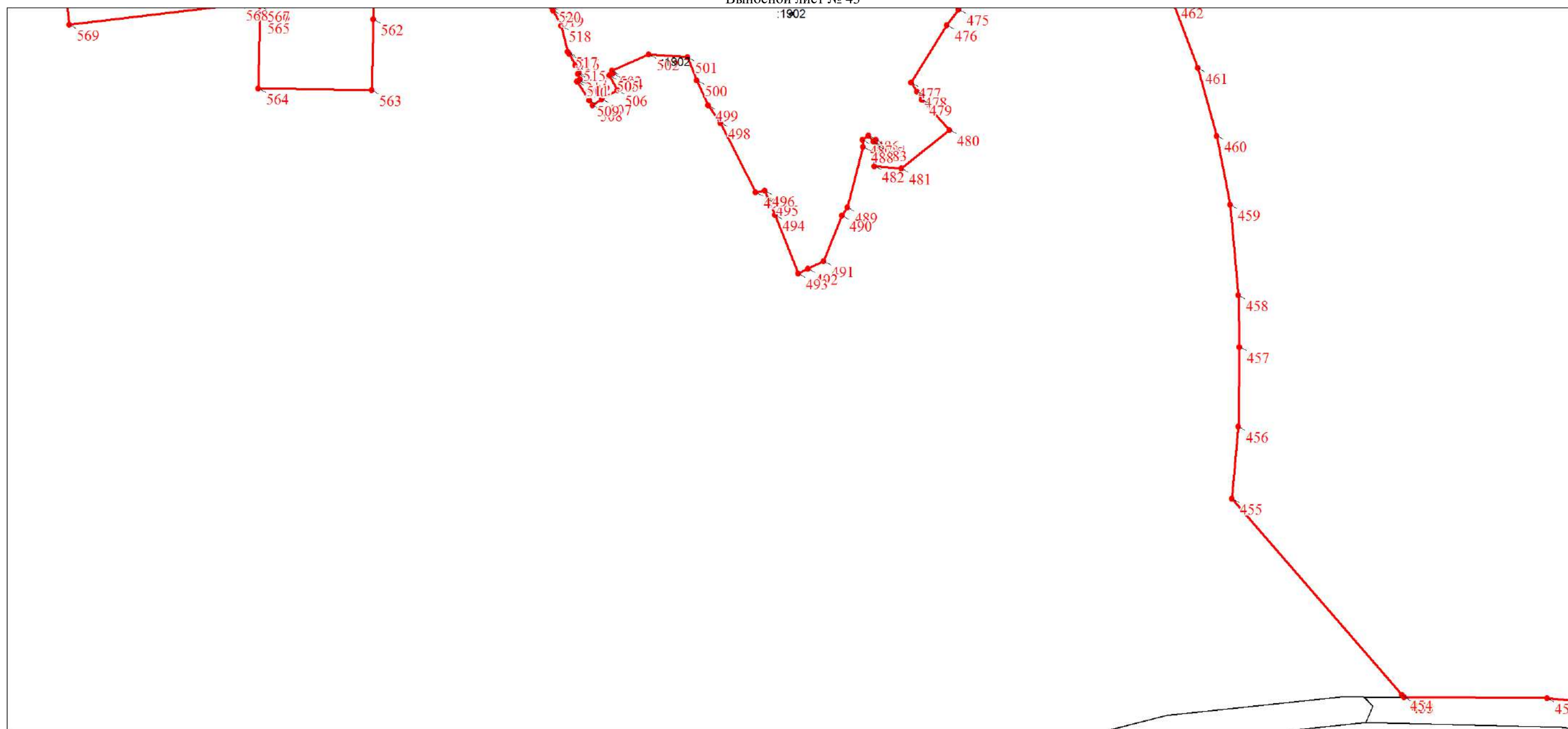
Используемые условные знаки и обозначения:

Условные обозначения представлены на листе 76

План границ объекта

Выносной лист № 43

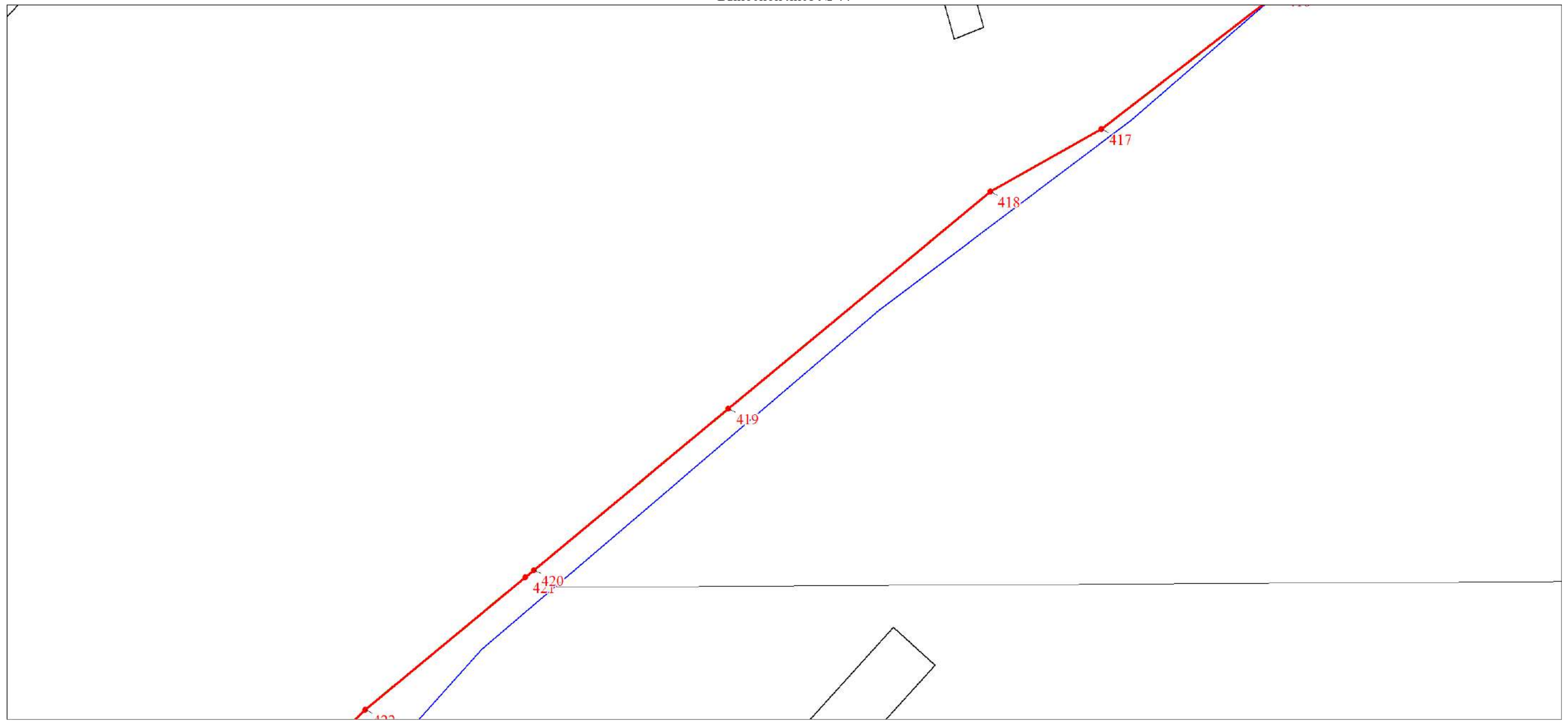
1:1500



Масштаб 1:1500

Используемые условные знаки и обозначения:

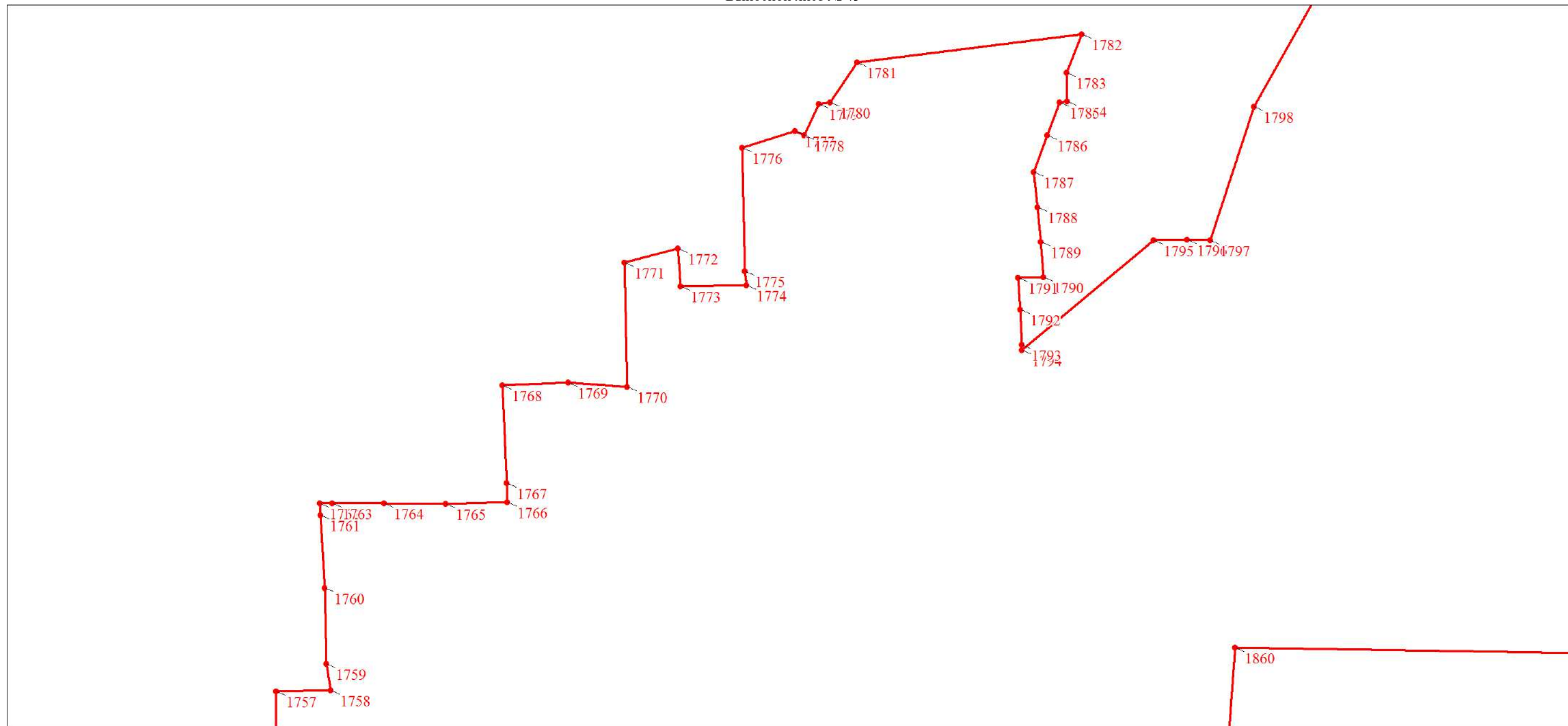
Условные обозначения представлены на листе 76



Масштаб 1:1500

Используемые условные знаки и обозначения:

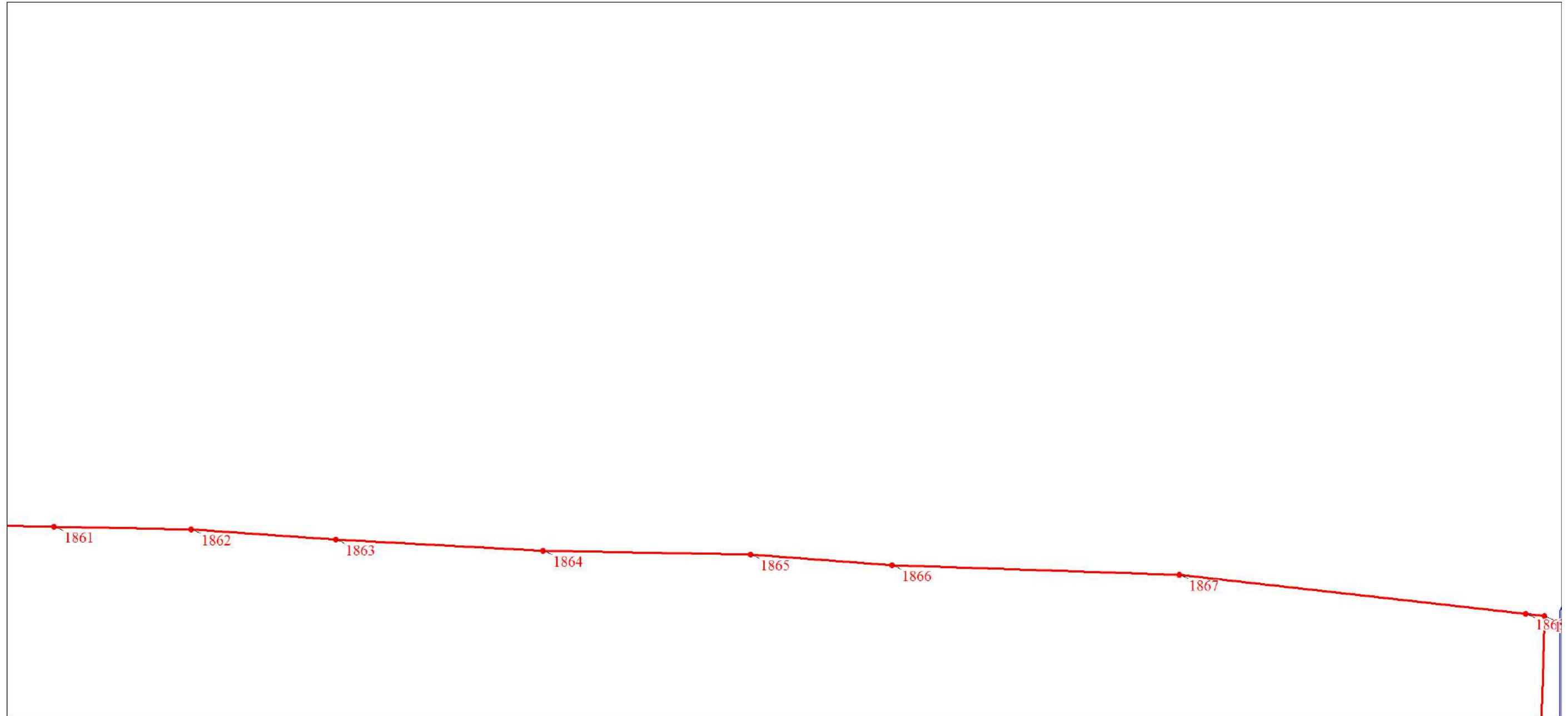
Условные обозначения представлены на листе 76



Масштаб 1:1500

Используемые условные знаки и обозначения:

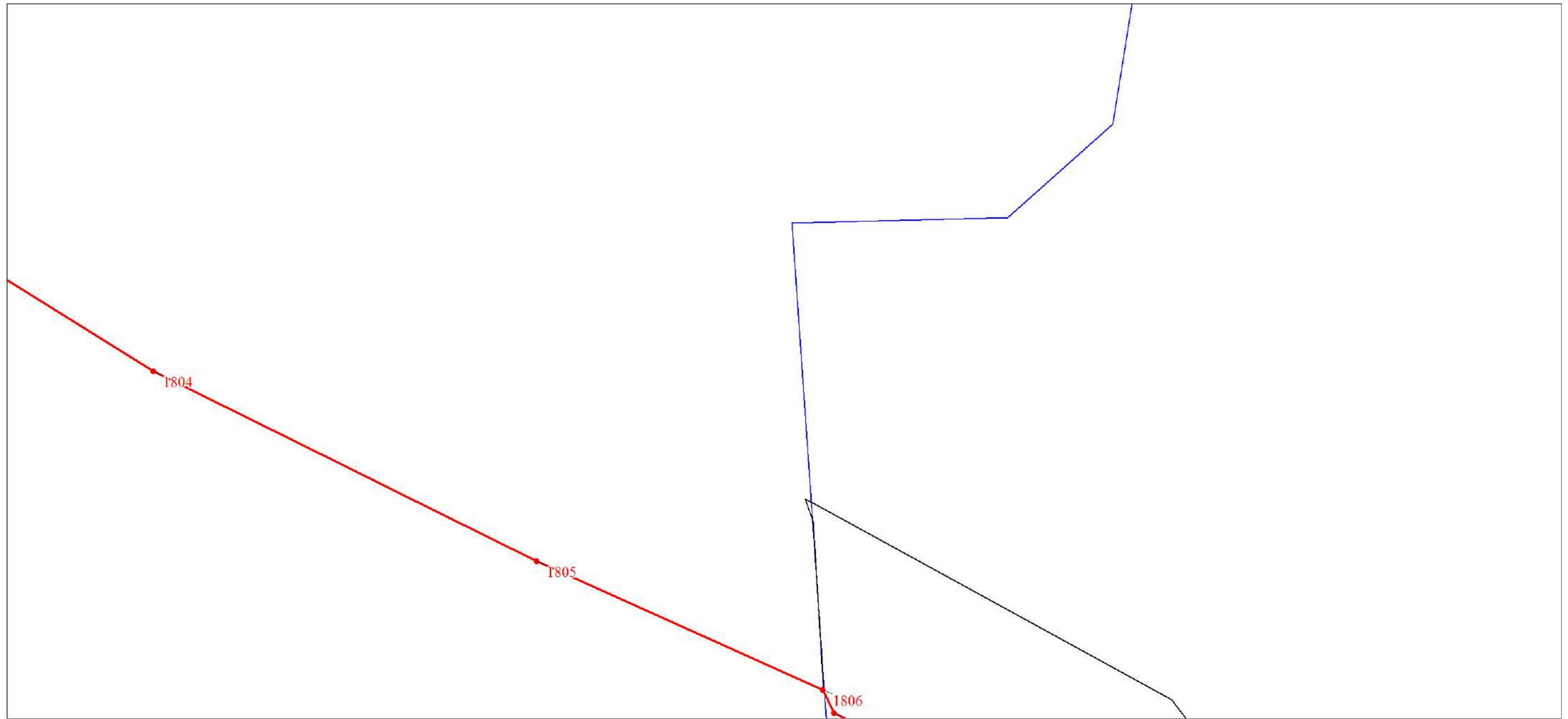
Условные обозначения представлены на листе 76



Масштаб 1:1500

Используемые условные знаки и обозначения:

Условные обозначения представлены на листе 76




Масштаб 1:1500

Используемые условные знаки и обозначения:

Условные обозначения представлены на листе 76

План границ объекта

Выносной лист № 48



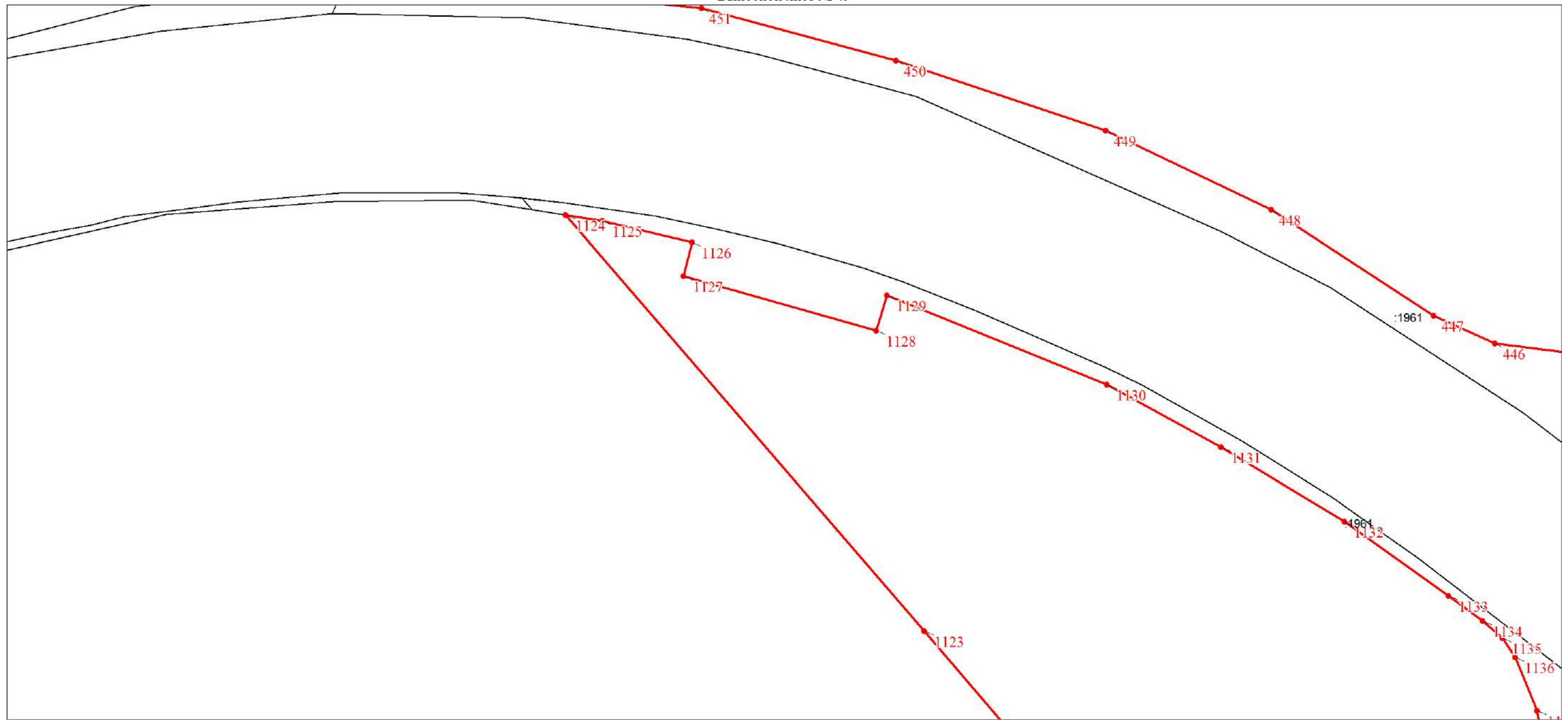
Масштаб 1:1500

Используемые условные знаки и обозначения:

Условные обозначения представлены на листе 76

План границ объекта

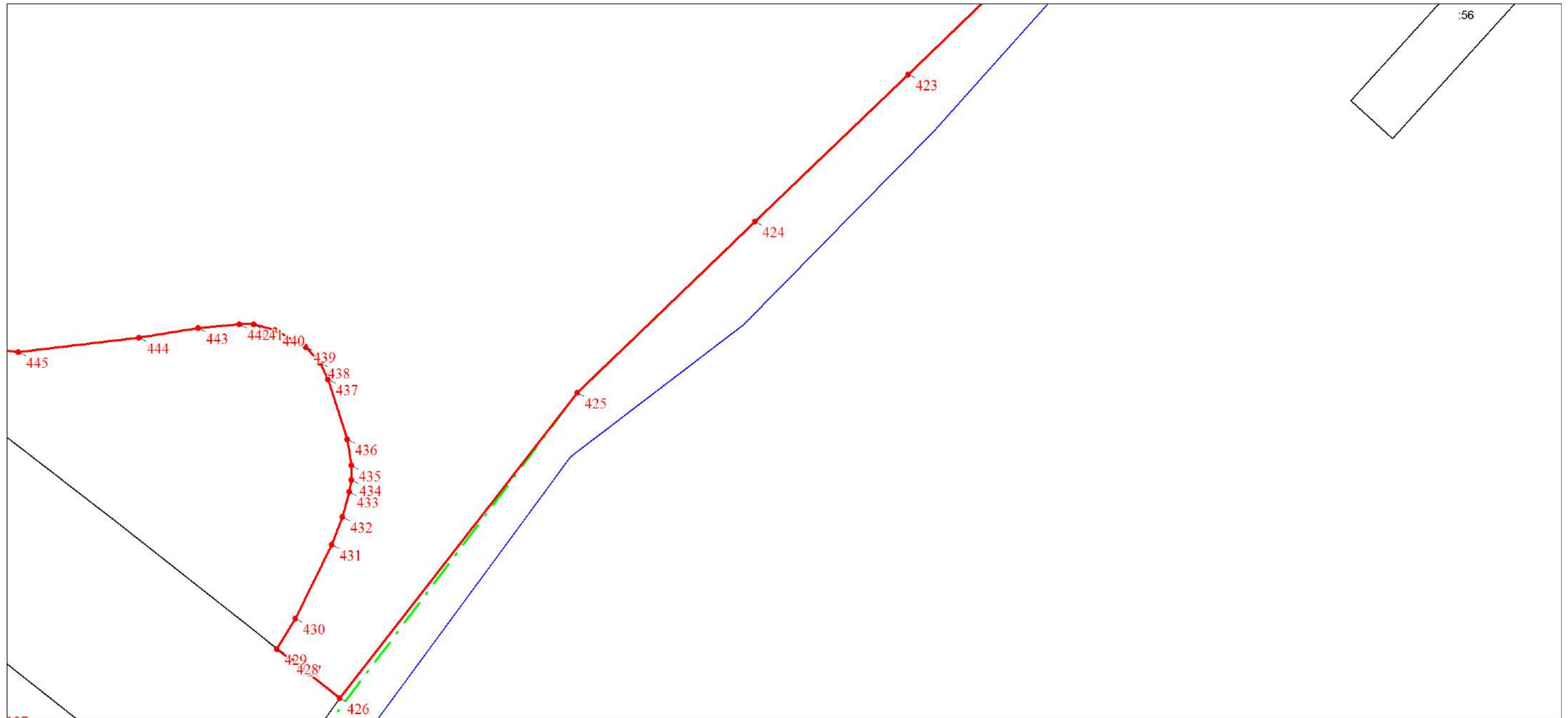
Выносной лист № 49



Масштаб 1:1500

Используемые условные знаки и обозначения:

Условные обозначения представлены на листе 76



Масштаб 1:1500

Используемые условные знаки и обозначения:

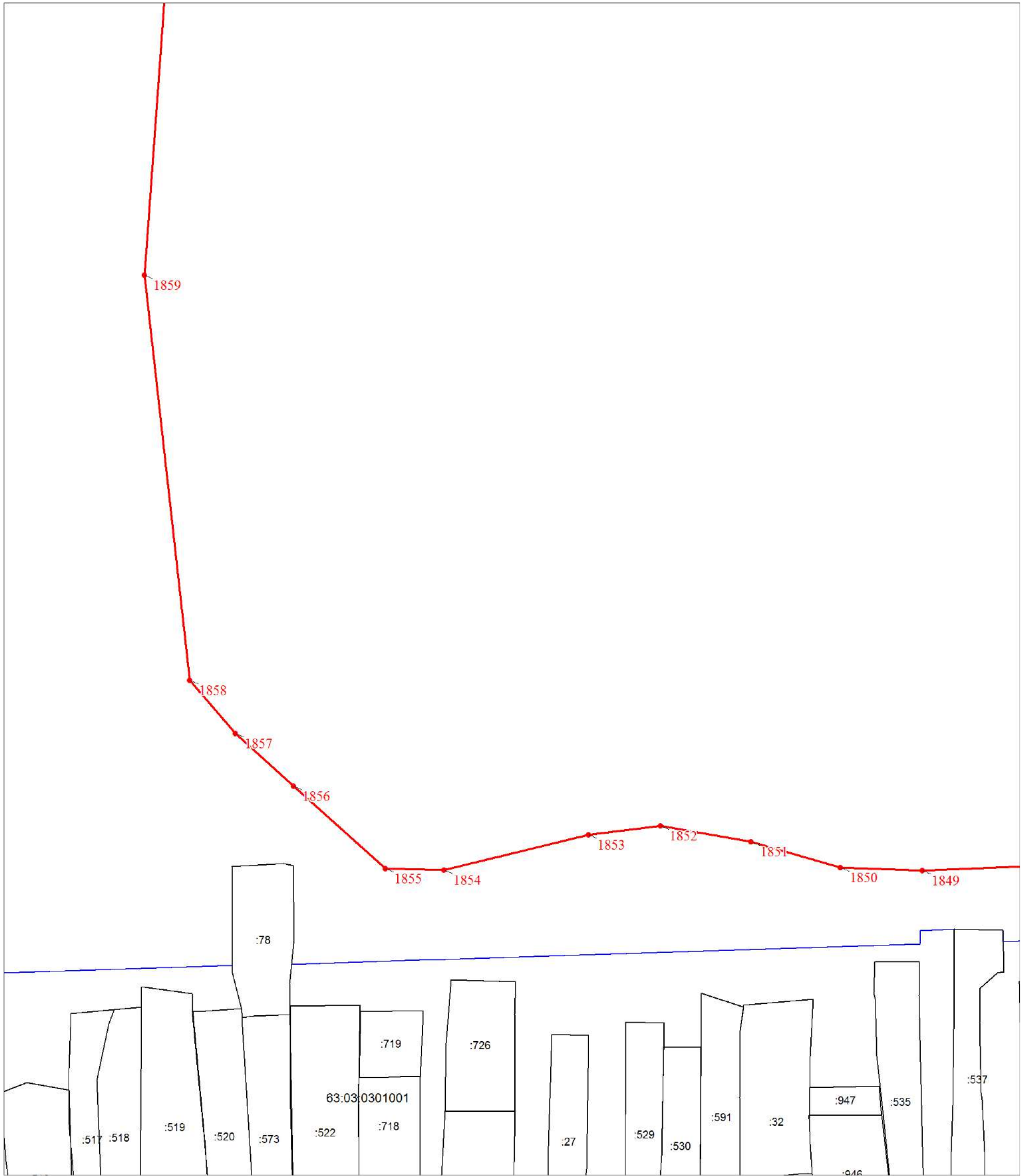
Условные обозначения представлены на листе 76



Масштаб 1:1500

Используемые условные знаки и обозначения:

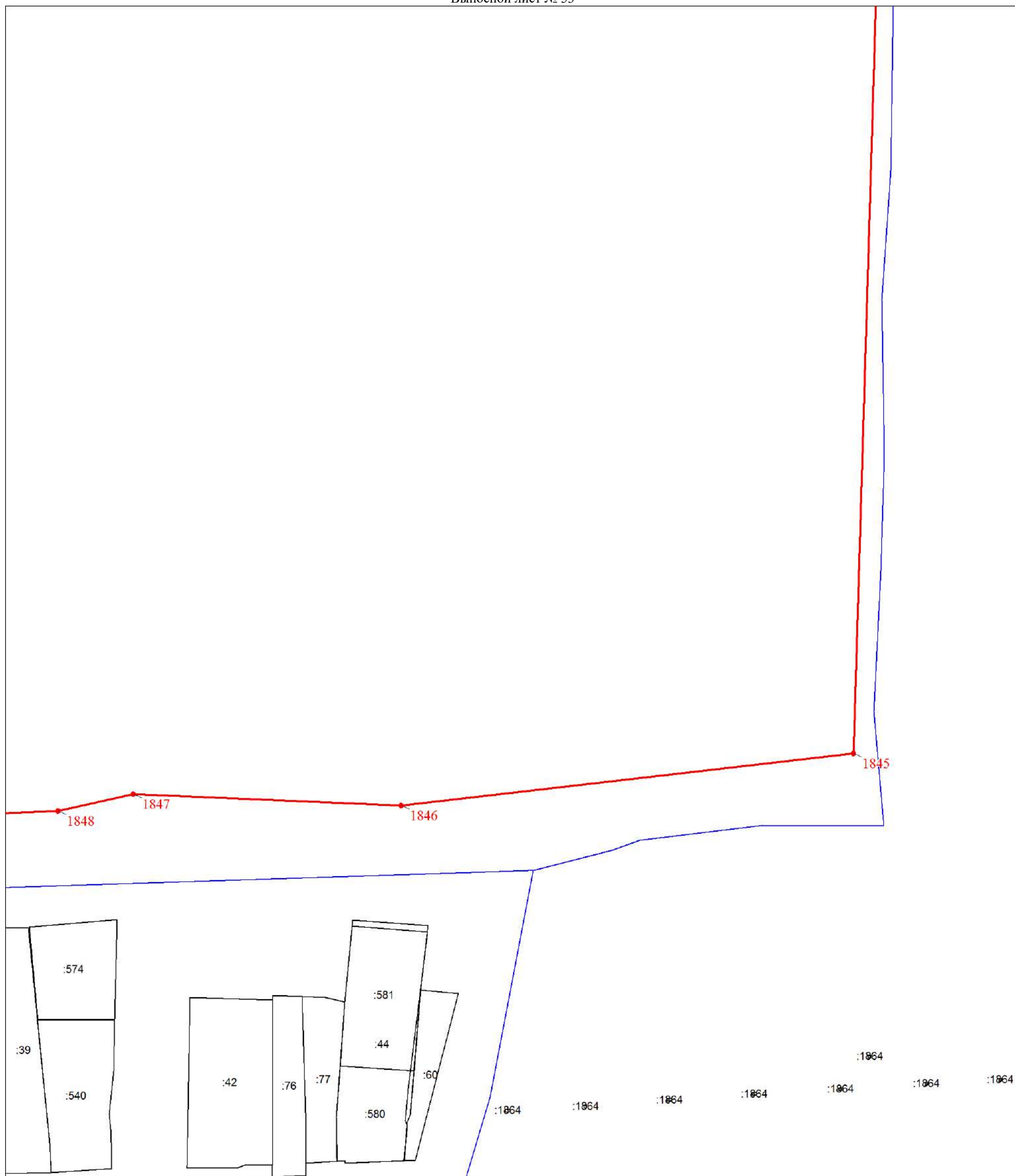
Условные обозначения представлены на листе 76



Масштаб 1:1500

Используемые условные знаки и обозначения:


Условные обозначения представлены на листе 76



Масштаб 1:1500

Используемые условные знаки и обозначения:


Условные обозначения представлены на листе 76



Масштаб 1:1500

Используемые условные знаки и обозначения:


Условные обозначения представлены на листе 76



Масштаб 1:1500

Используемые условные знаки и обозначения:

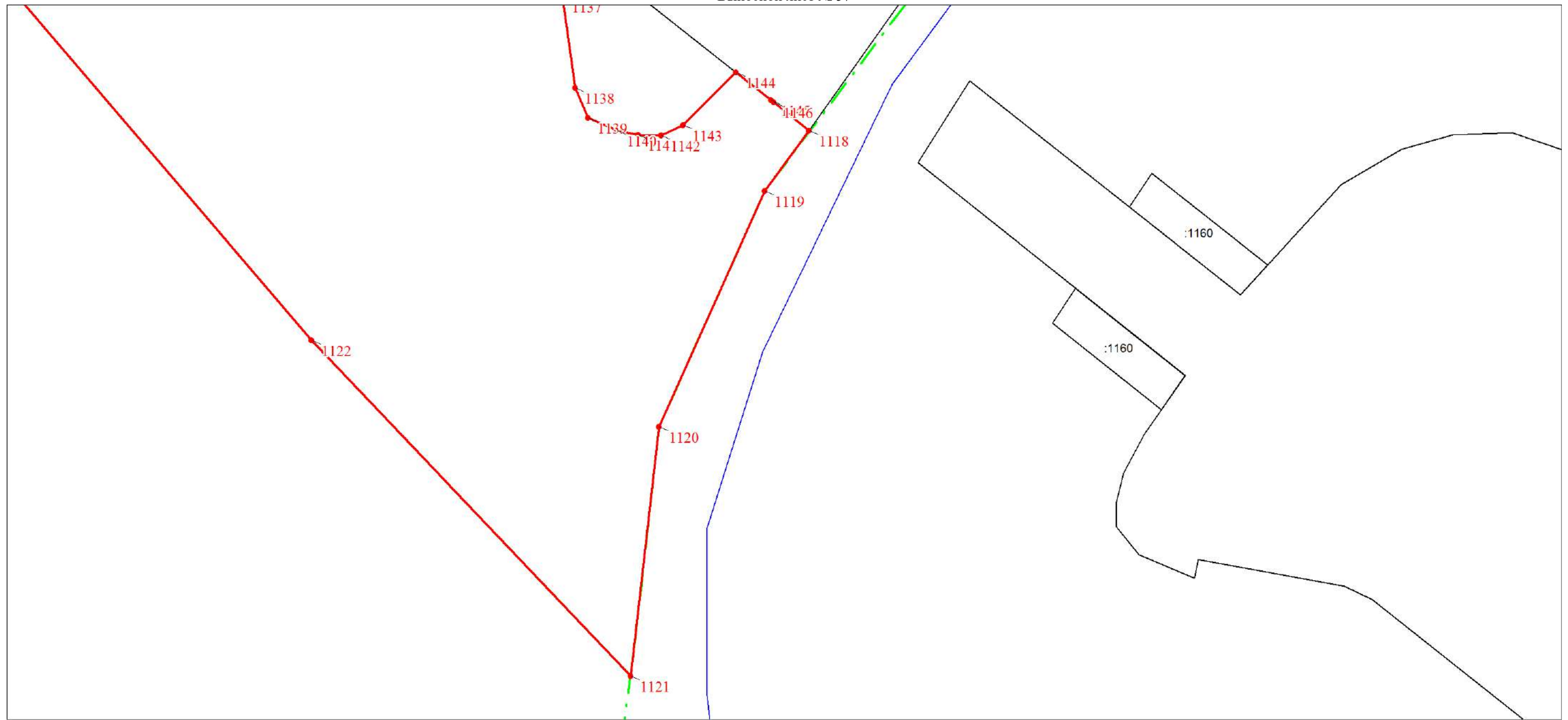
Условные обозначения представлены на листе 76



Масштаб 1:1500

Используемые условные знаки и обозначения:

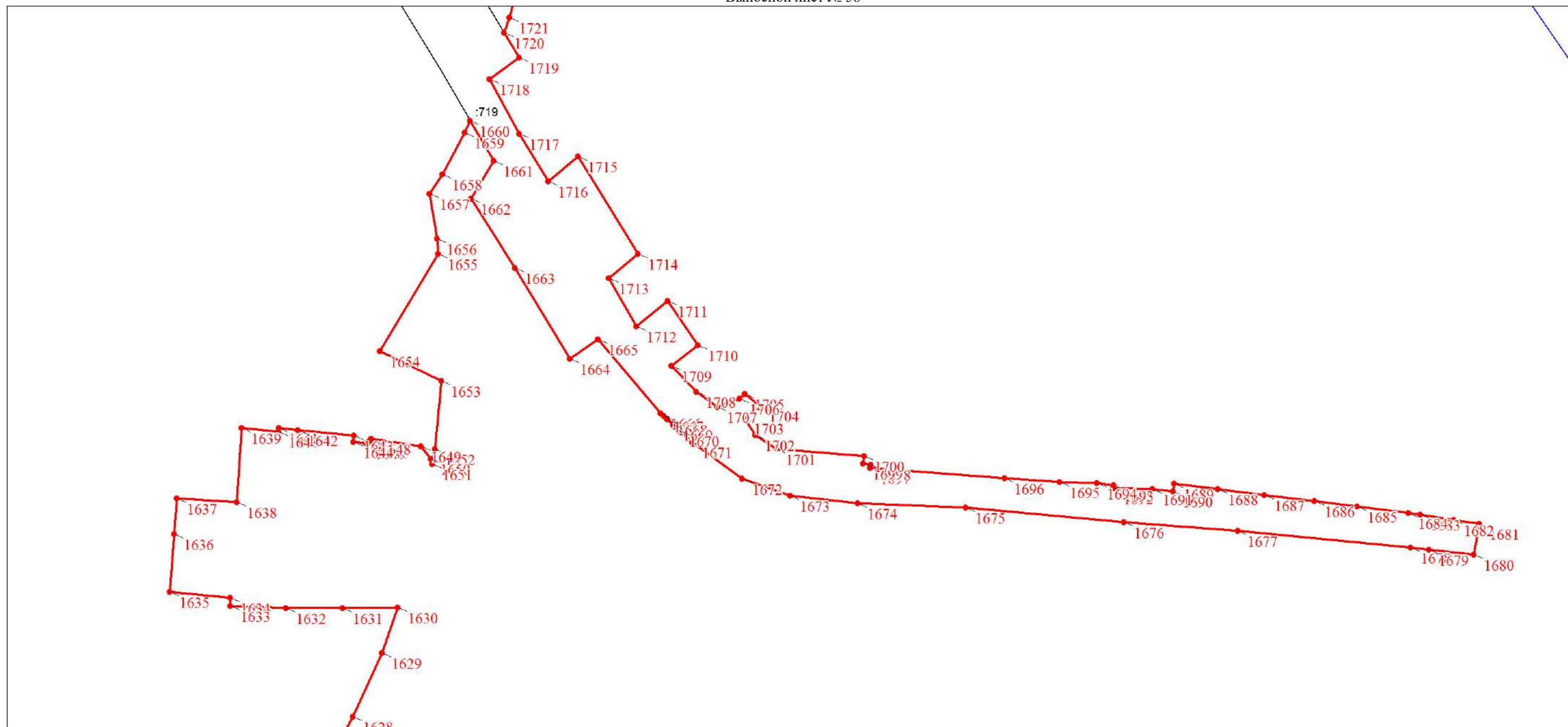
Условные обозначения представлены на листе 76



Масштаб 1:1500

Используемые условные знаки и обозначения:

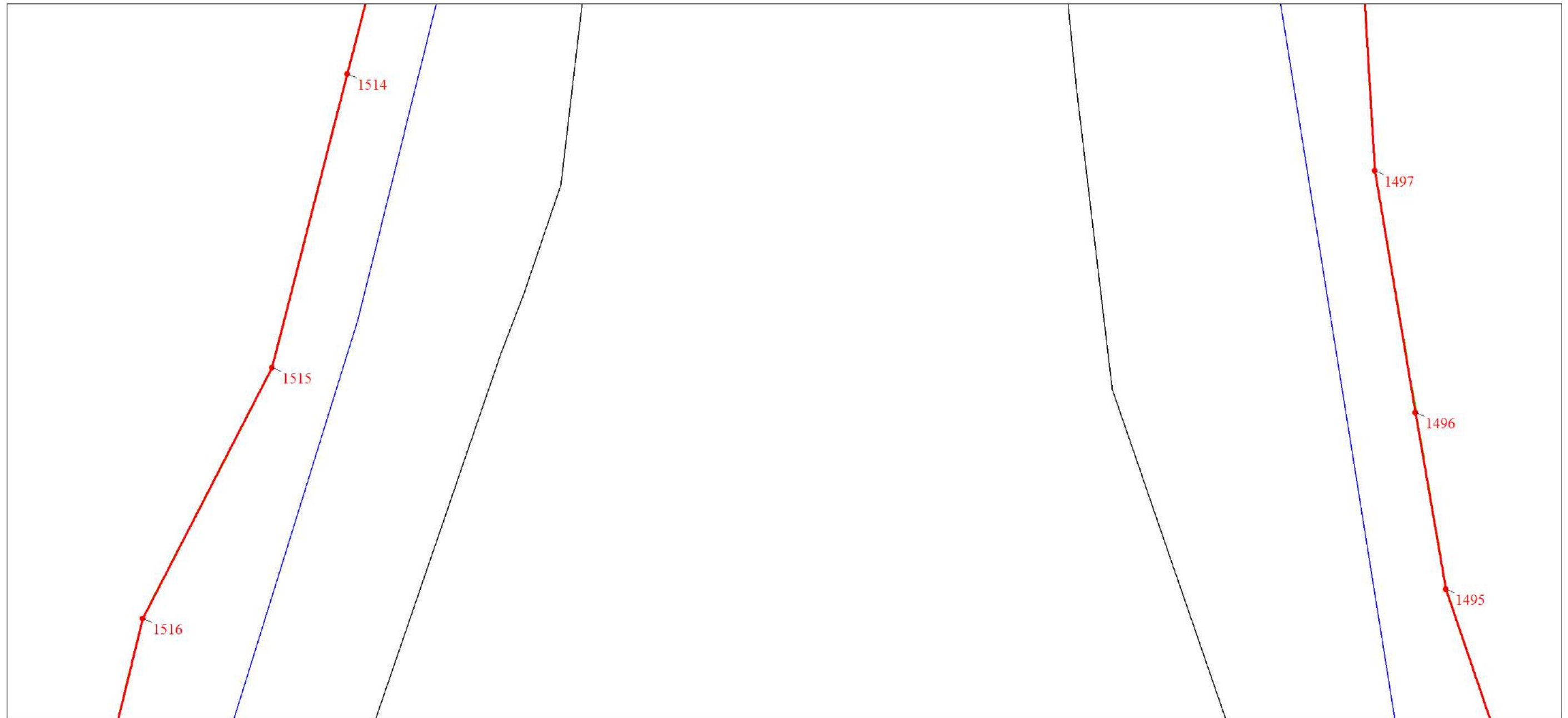
Условные обозначения представлены на листе 76



Масштаб 1:1500

Используемые условные знаки и обозначения:


Условные обозначения представлены на листе 76



Масштаб 1:1500

Используемые условные знаки и обозначения:

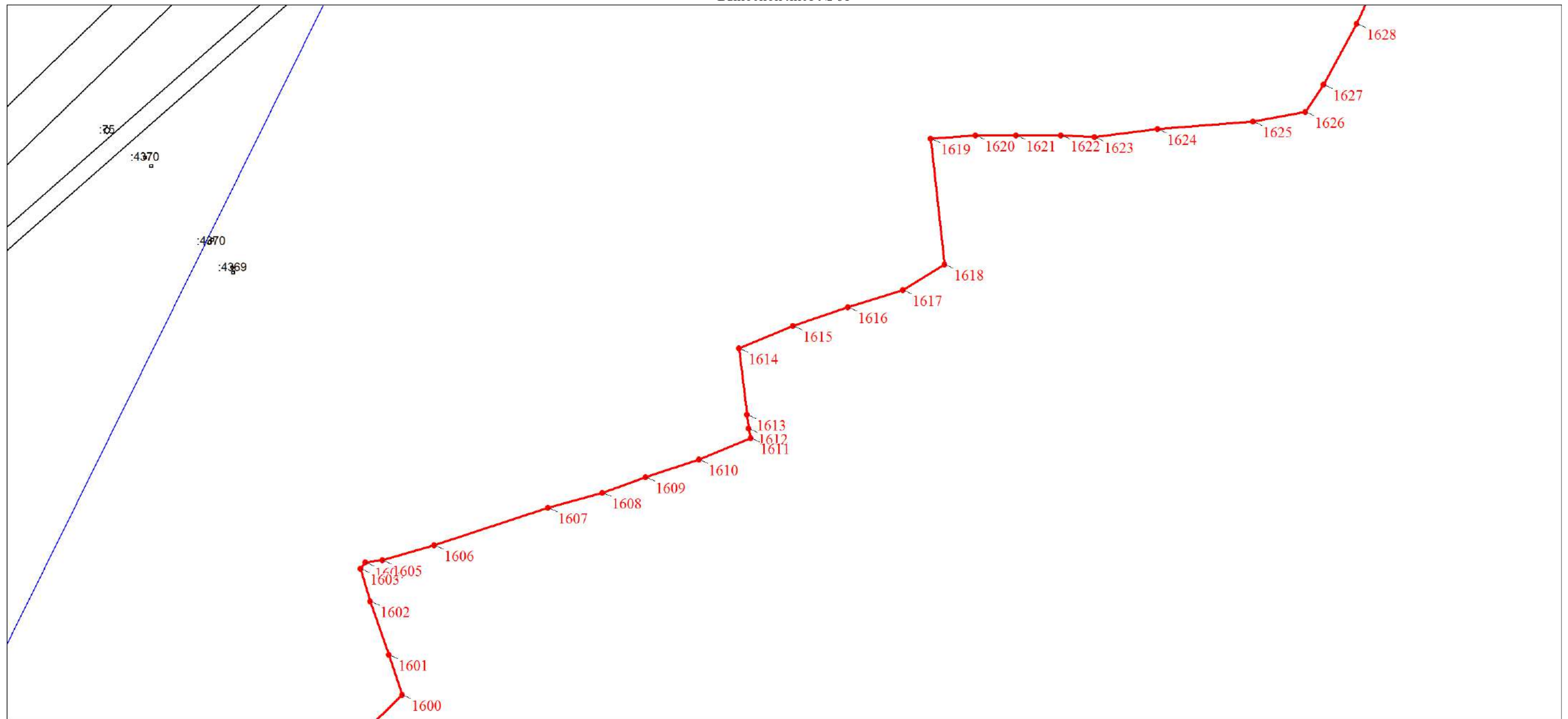
Условные обозначения представлены на листе 76



Масштаб 1:1500

Используемые условные знаки и обозначения:

Условные обозначения представлены на листе 76



Масштаб 1:1500

Используемые условные знаки и обозначения:

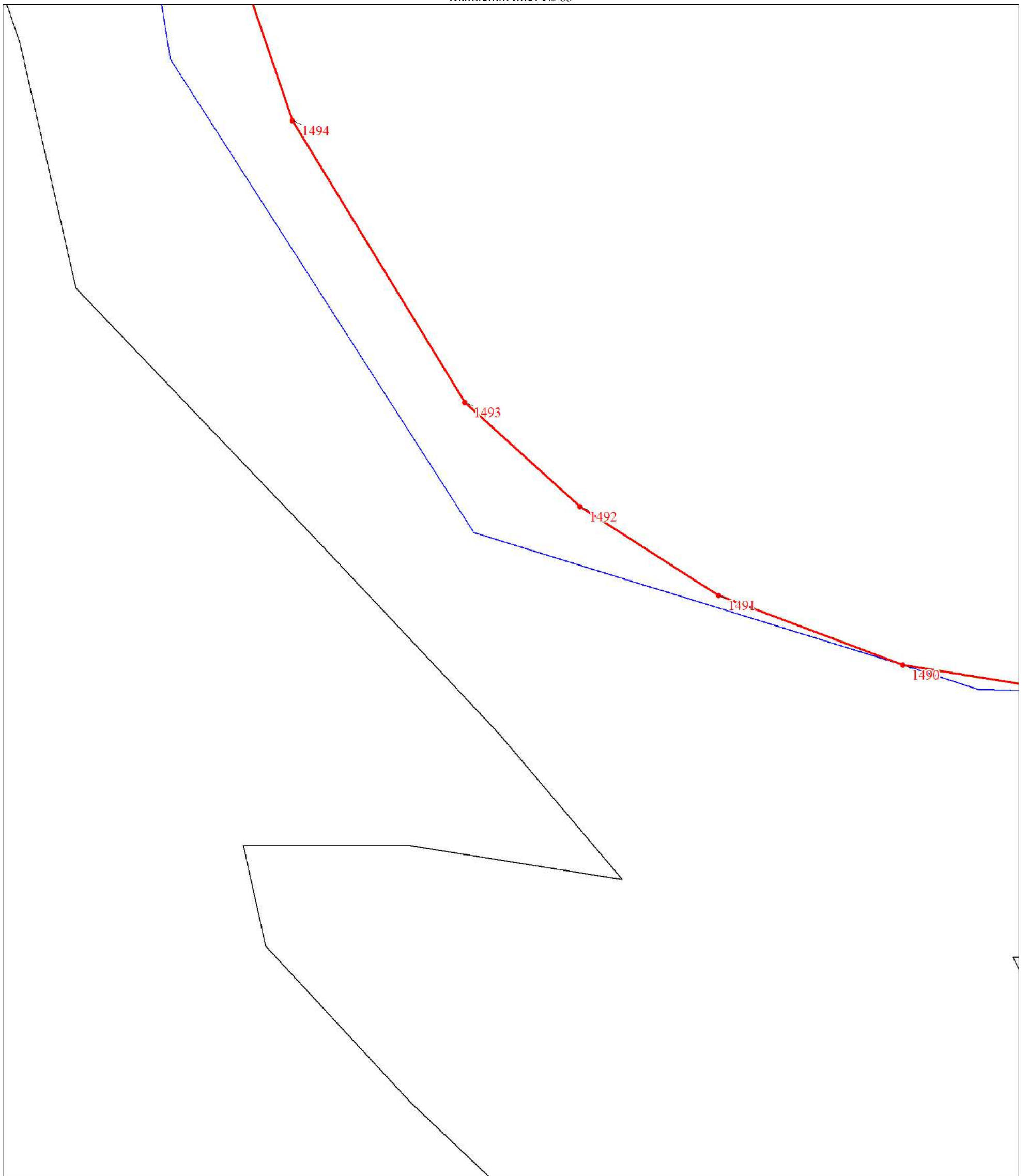
Условные обозначения представлены на листе 76



Масштаб 1:1500

Используемые условные знаки и обозначения:

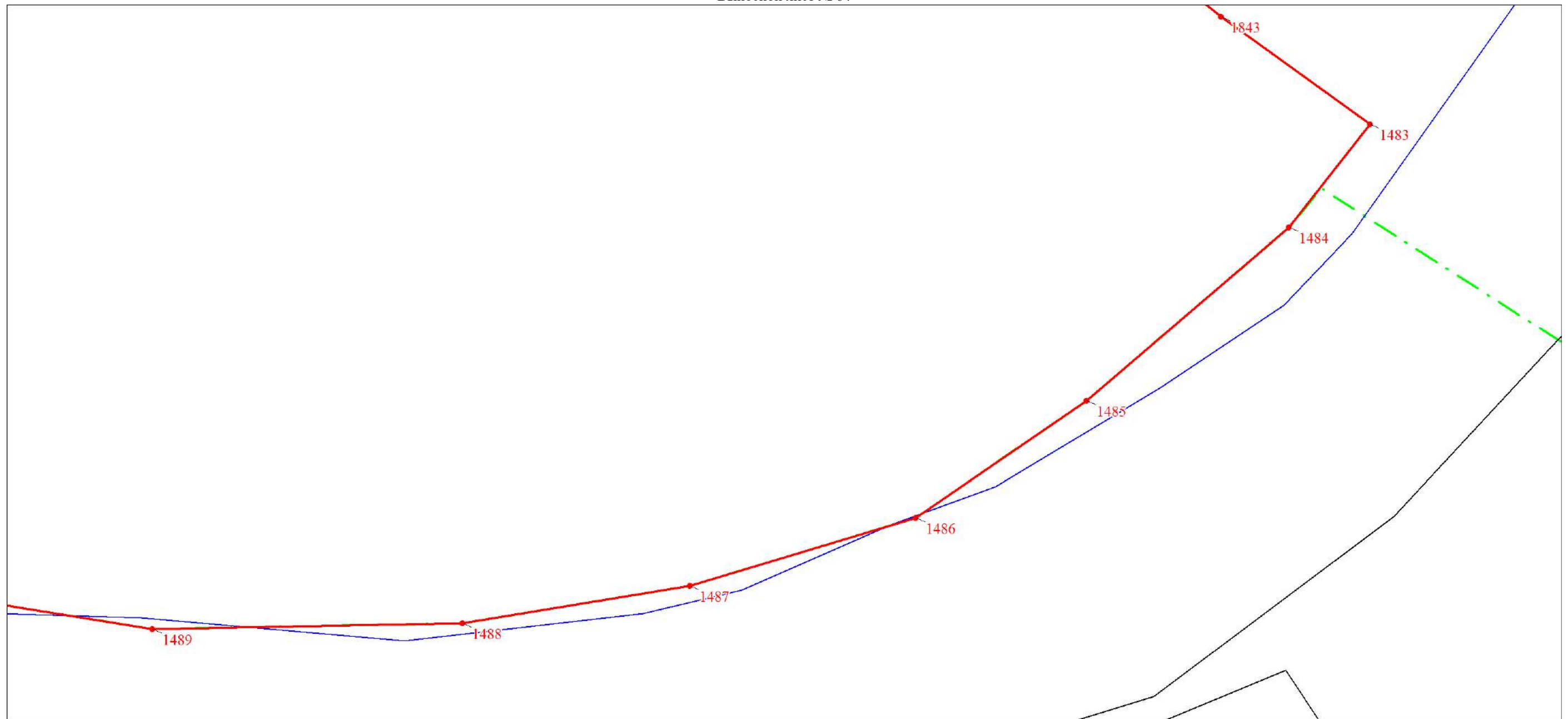
Условные обозначения представлены на листе 76



Масштаб 1:1500

Используемые условные знаки и обозначения:

Условные обозначения представлены на листе 76



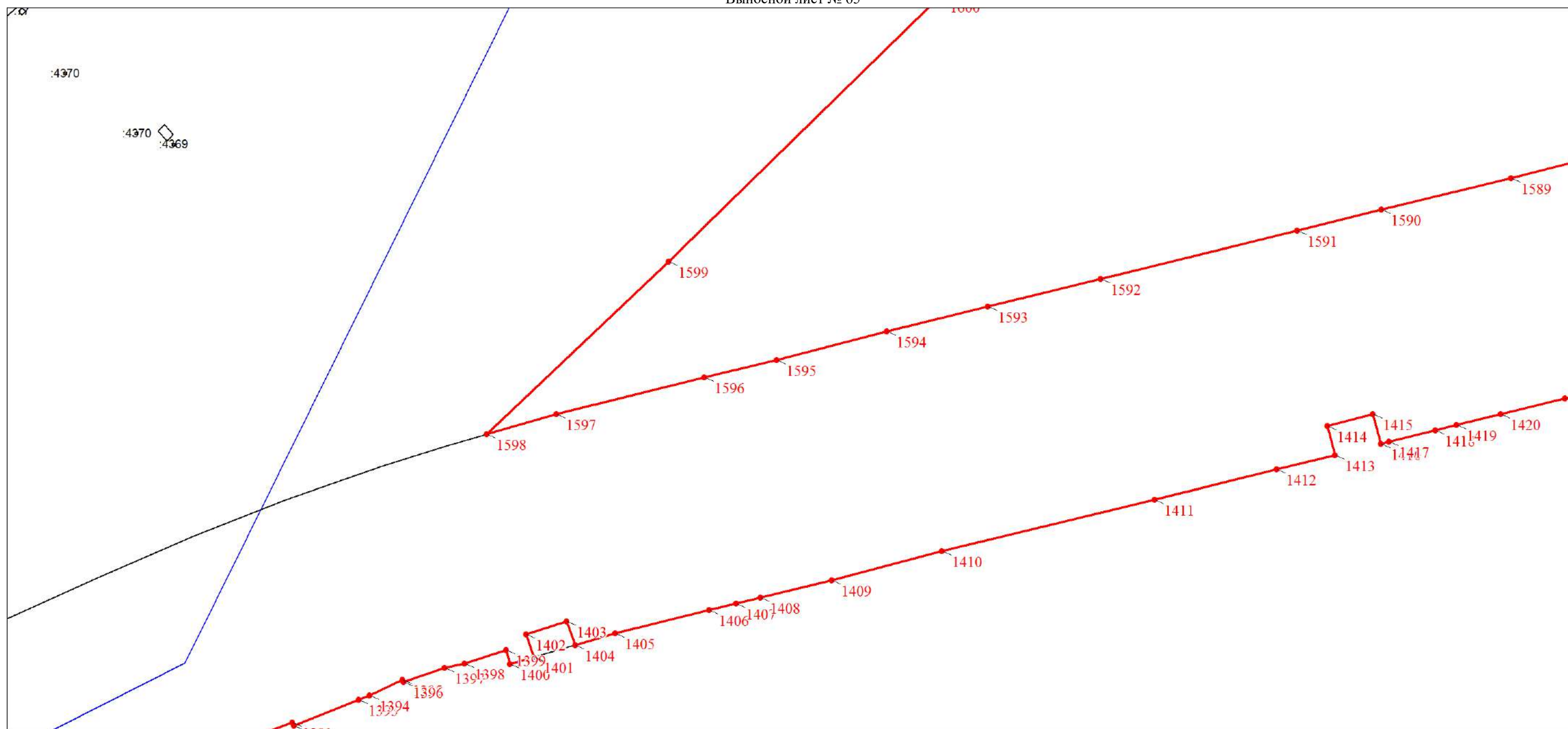
Масштаб 1:1500

Используемые условные знаки и обозначения:

Условные обозначения представлены на листе 76

План границ объекта

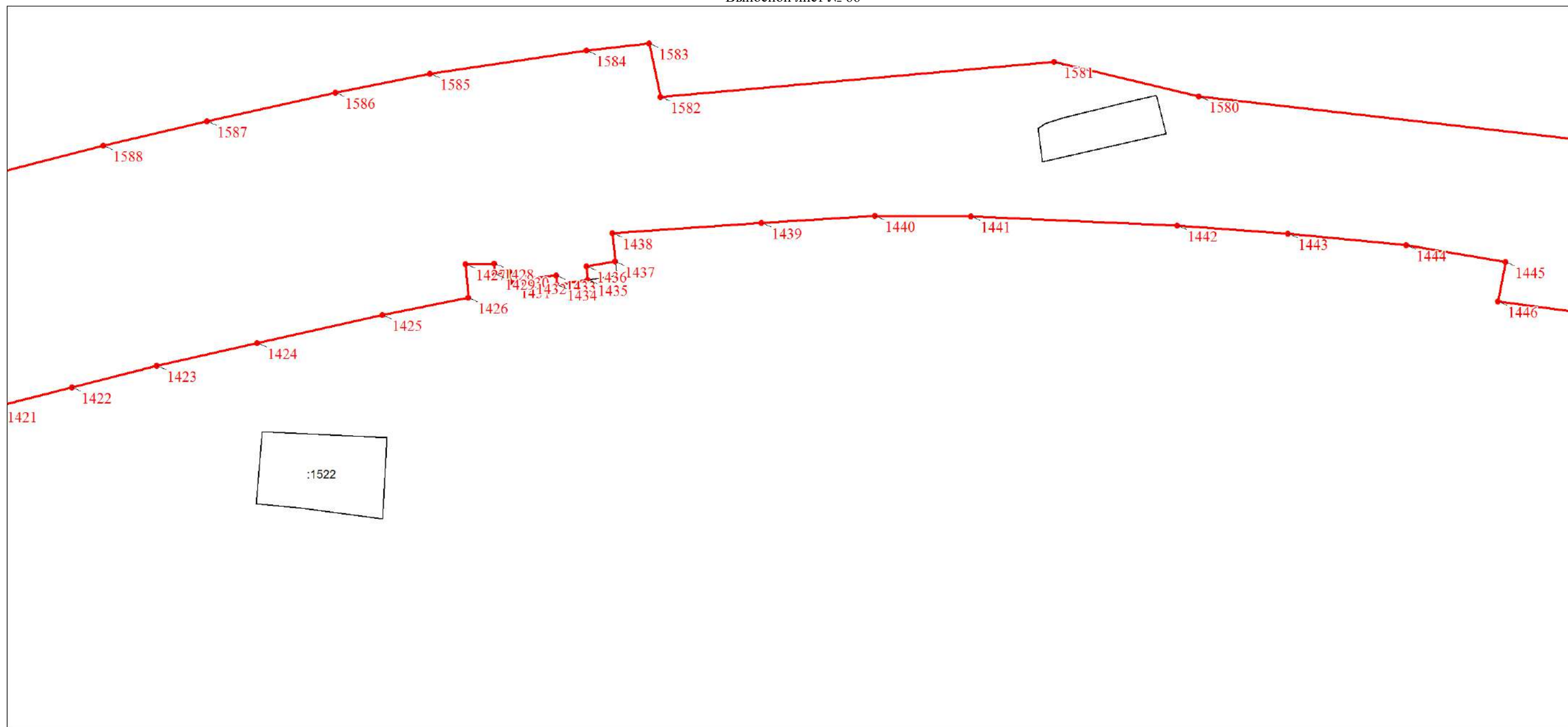
Выносной лист № 65



Масштаб 1:1500

Используемые условные знаки и обозначения:


Условные обозначения представлены на листе 76



Масштаб 1:1500

Используемые условные знаки и обозначения:

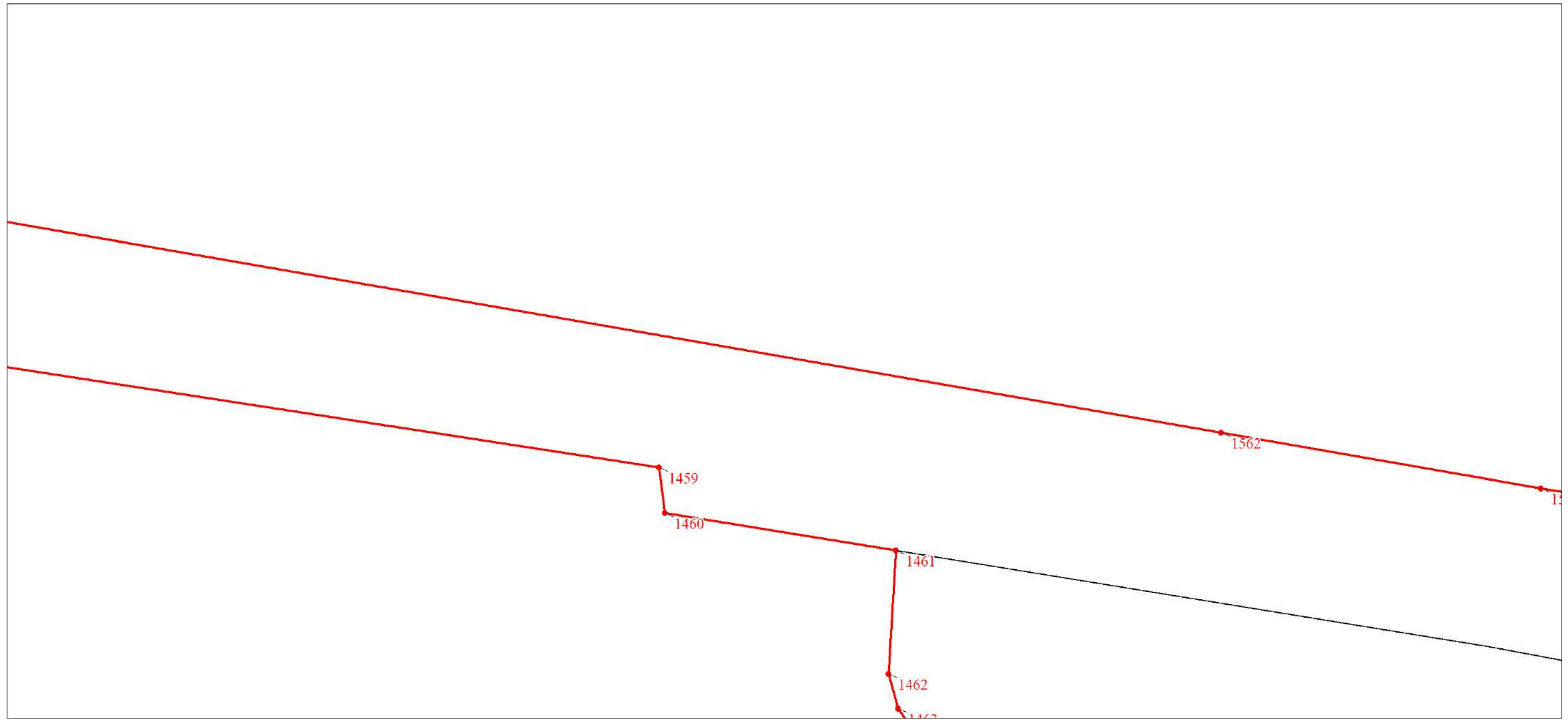
Условные обозначения представлены на листе 76



Масштаб 1:1500

Используемые условные знаки и обозначения:

Условные обозначения представлены на листе 76



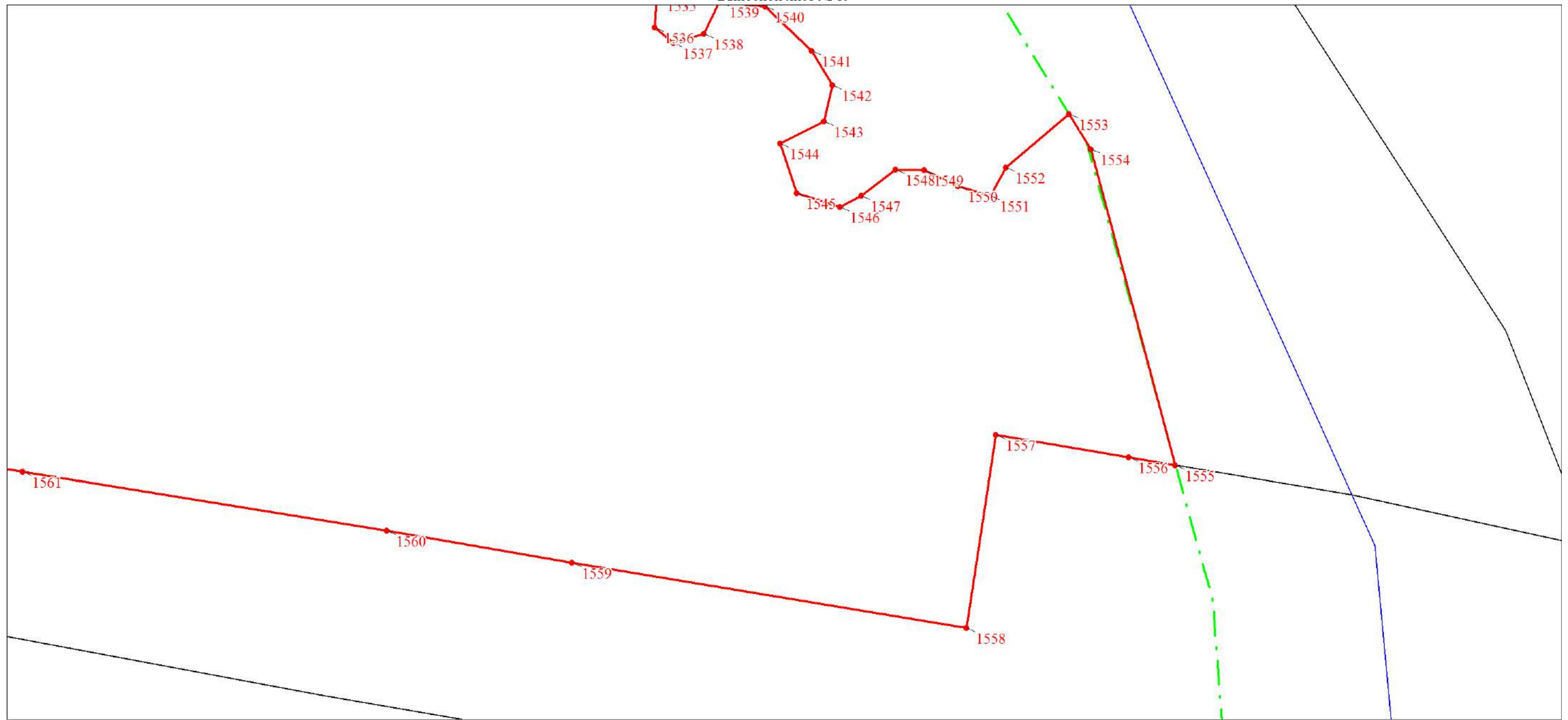
Масштаб 1:1500

Используемые условные знаки и обозначения:

Условные обозначения представлены на листе 76

План границ объекта

Выносной лист № 69

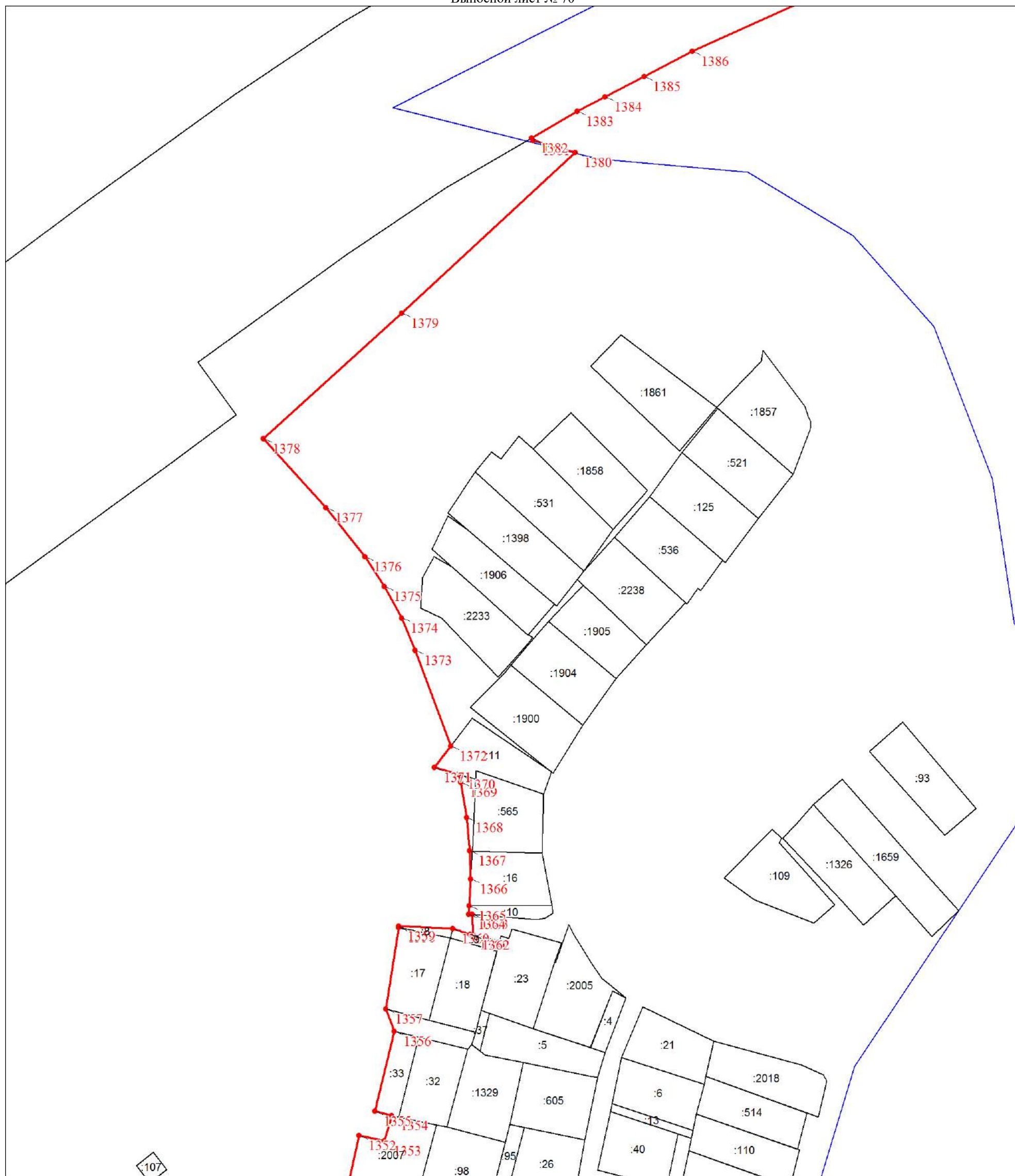


Масштаб 1:1500

Используемые условные знаки и обозначения:

Условные обозначения представлены на листе 76


План границ объекта
Выносной лист № 70



Масштаб 1:1500

Используемые условные знаки и обозначения:

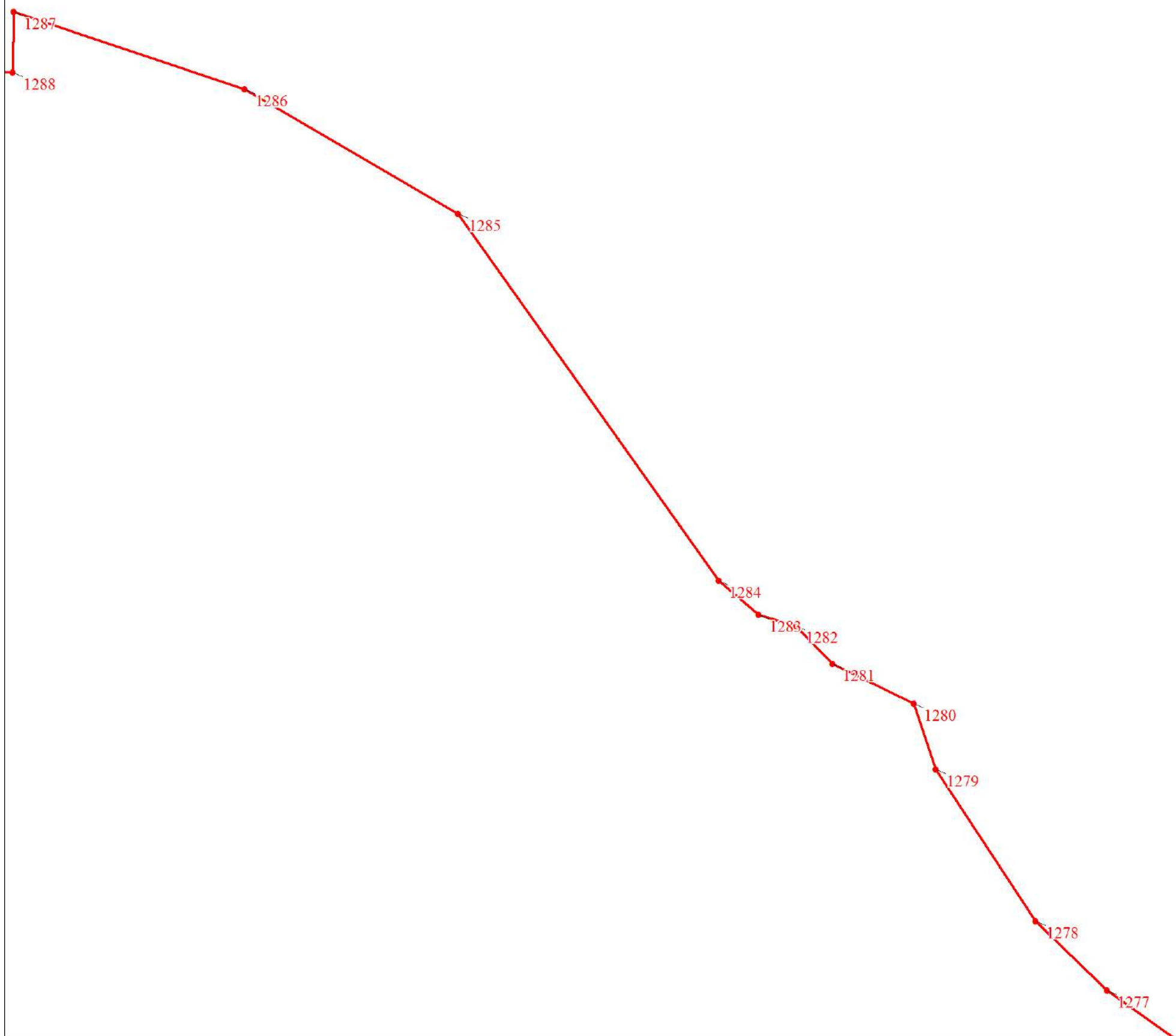
Условные обозначения представлены на листе 76



Масштаб 1:1500

Используемые условные знаки и обозначения:

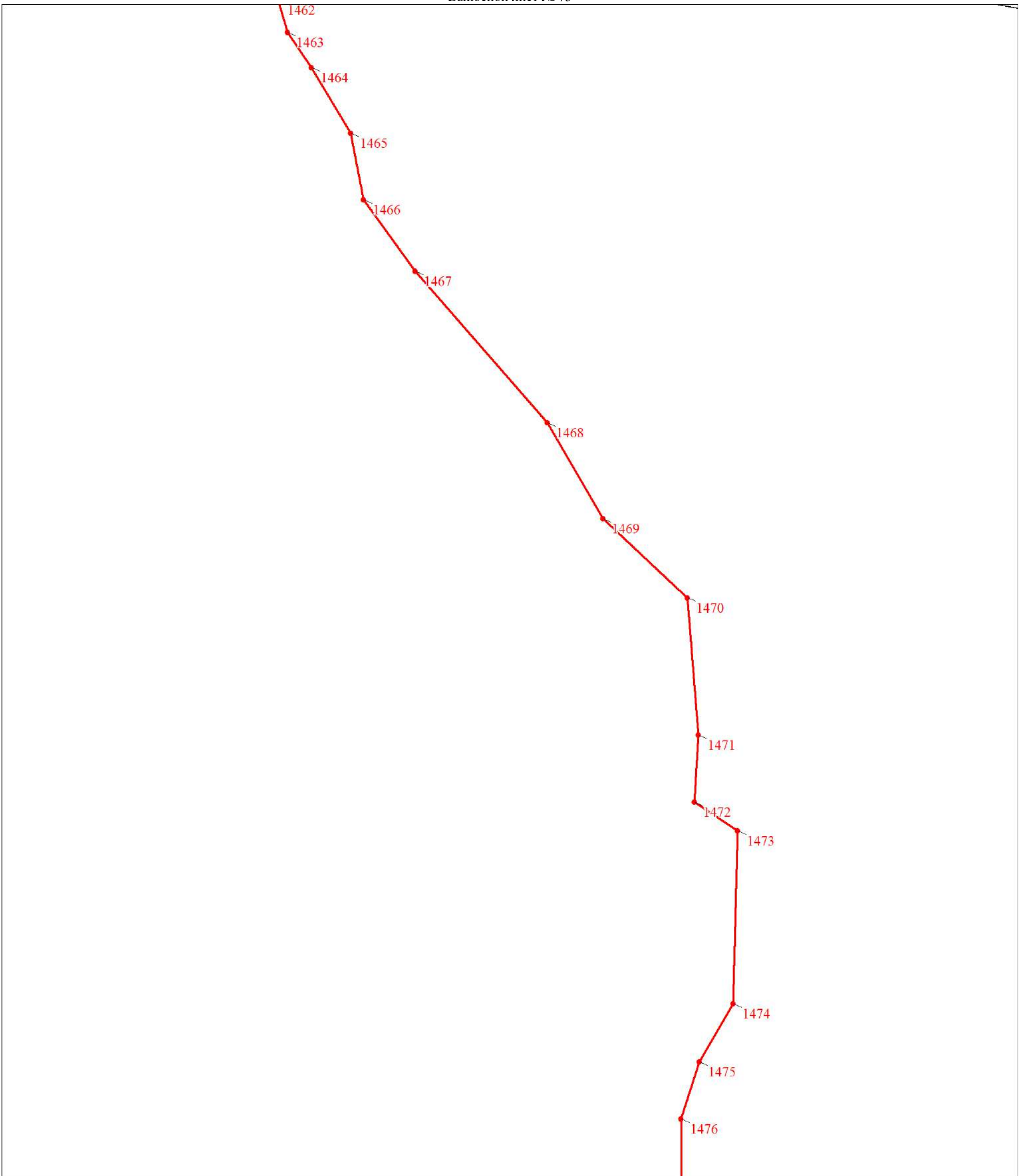
Условные обозначения представлены на листе 76



Масштаб 1:1500

Используемые условные знаки и обозначения:

Условные обозначения представлены на листе 76



Масштаб 1:1500

Используемые условные знаки и обозначения:

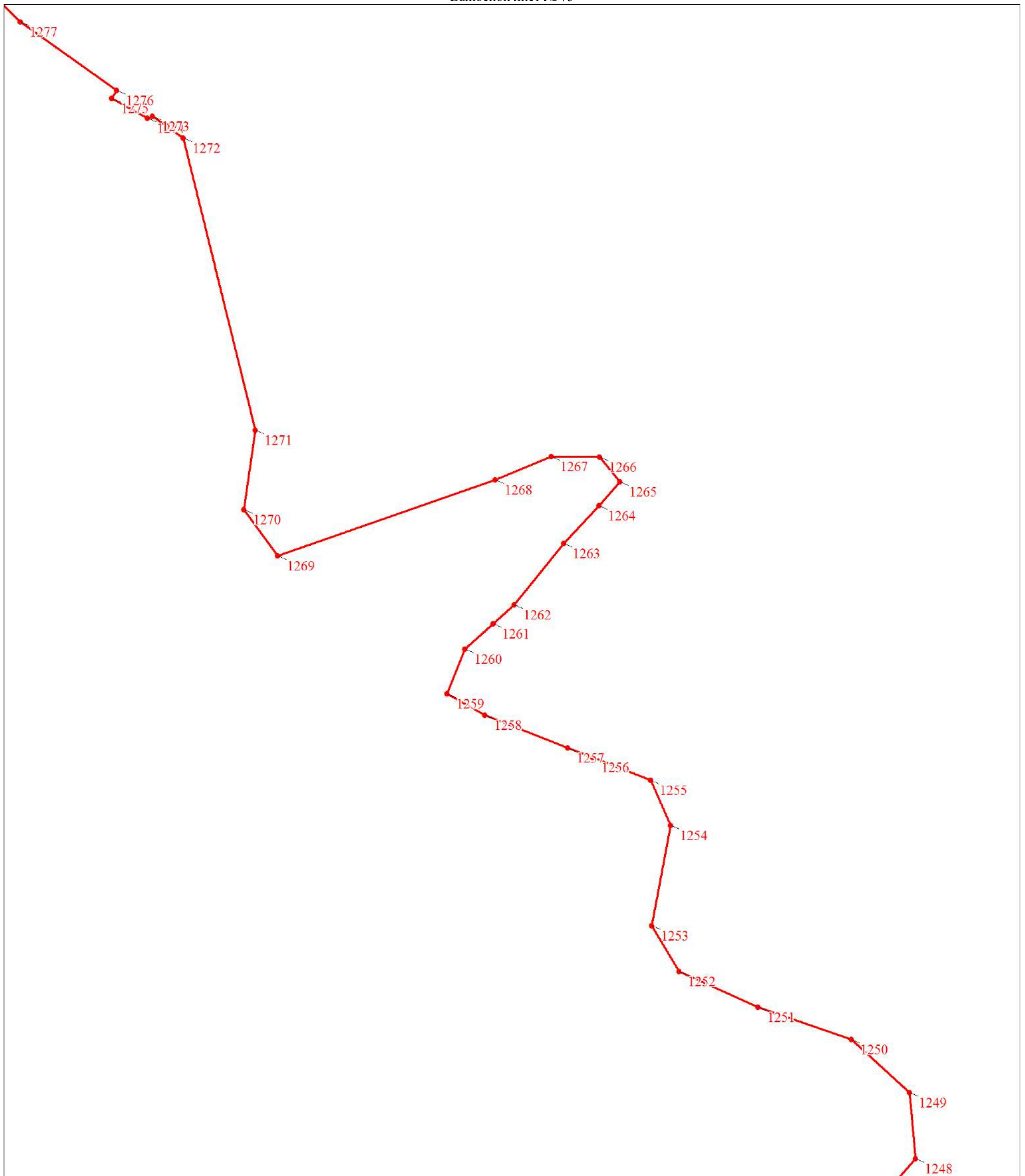
Условные обозначения представлены на листе 76



Масштаб 1:1500

Используемые условные знаки и обозначения:

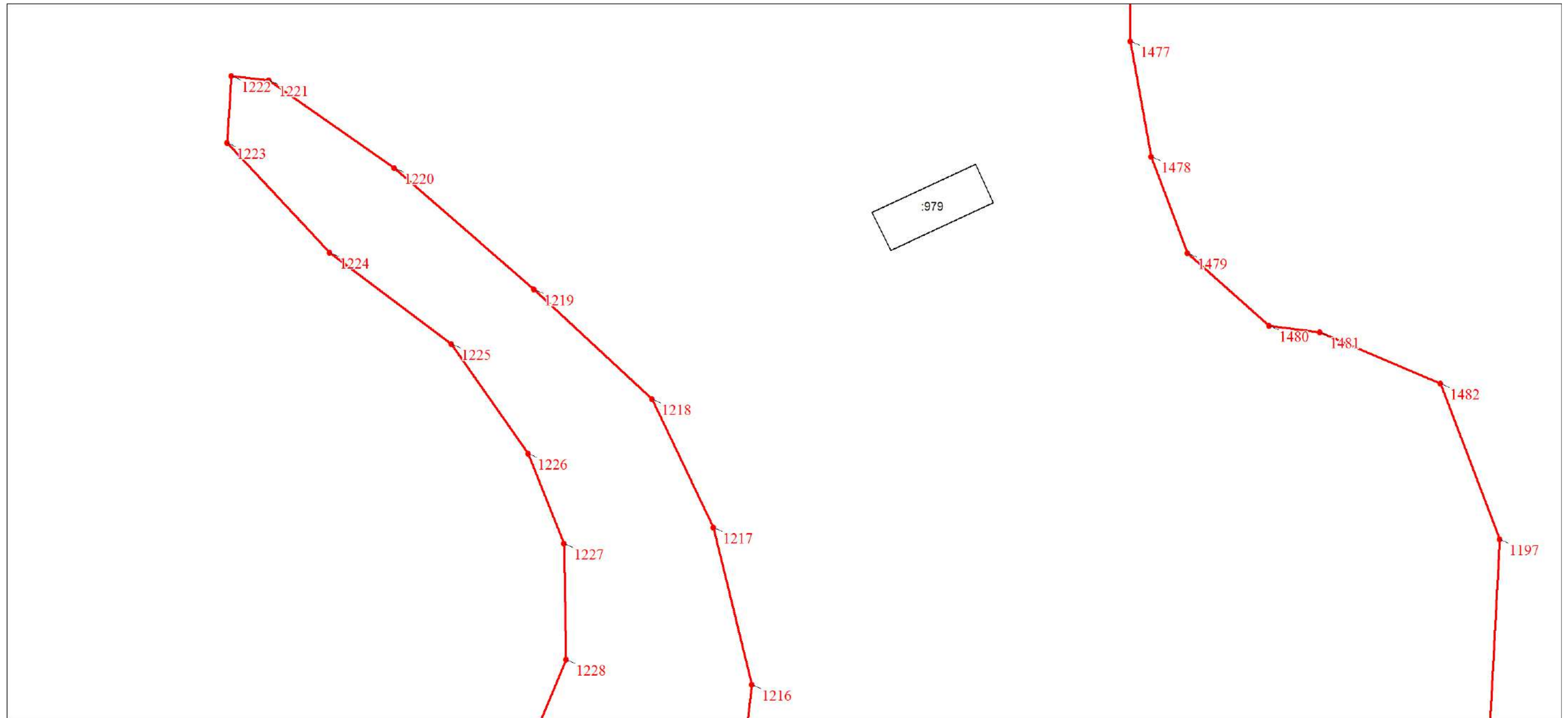
Условные обозначения представлены на листе 76



Масштаб 1:1500

Используемые условные знаки и обозначения:

Условные обозначения представлены на листе 76




Масштаб 1:1500

Используемые условные знаки и обозначения:

Условные обозначения представлены на листе 76

План границ объекта

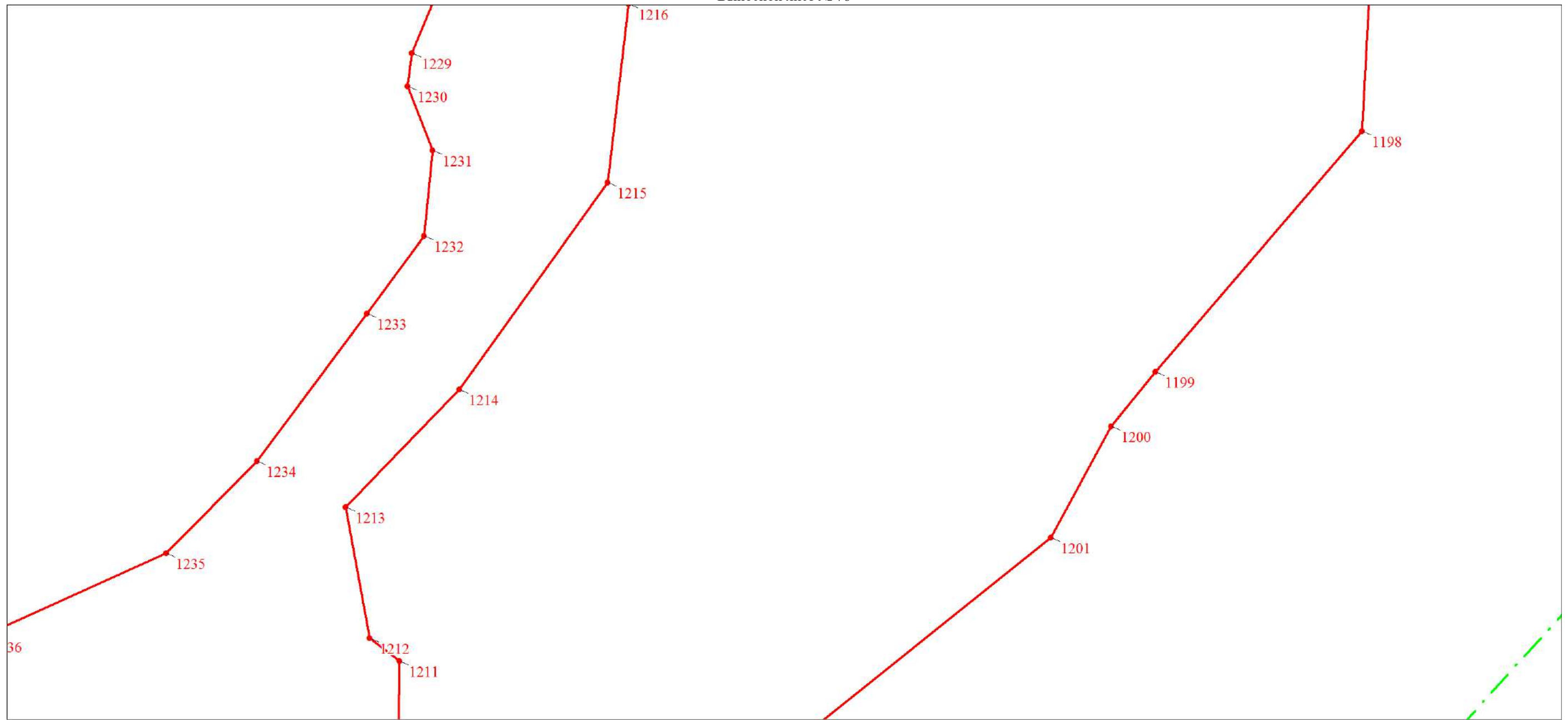
Выносной лист № 77



Масштаб 1:1500

Используемые условные знаки и обозначения:

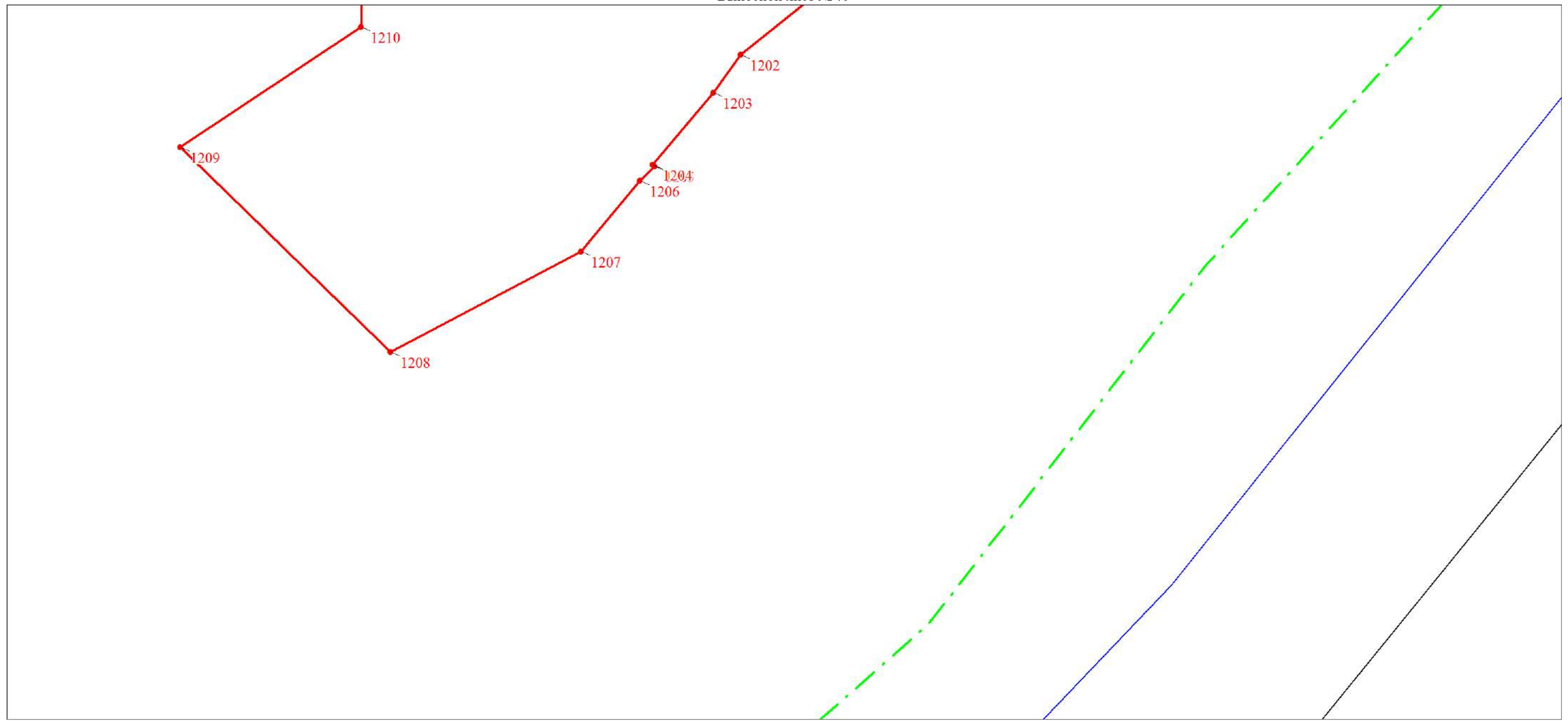
Условные обозначения представлены на листе 76



Масштаб 1:1500

Используемые условные знаки и обозначения:

Условные обозначения представлены на листе 76



Масштаб 1:1500

Используемые условные знаки и обозначения:

Условные обозначения представлены на листе 76

Текстовое описание местоположения границ объекта		
Прохождение границы		Описание прохождения границы
от точки	до точки	
1	2	3
1	1	-
931	931	-
1285	1285	-
1310	1310	-
1577	1577	-
1686	1686	-
1690	1690	-
1694	1694	-
1723	1723	-
1761	1761	-
1	763	-