

Российская Федерация
Самарская область

АДМИНИСТРАЦИЯ
городского округа Кинель

ПОСТАНОВЛЕНИЕ

от 13.09.2023 № 2514

Об изъятии для муниципальных нужд
земельных участков, на которых расположены
многоквартирные жилые дома, признанные
аварийными и подлежащими сносу

В целях обеспечения жилищных прав граждан, являющихся собственниками жилых помещений, проживающих на территории городского округа Кинель Самарской области, в соответствии со статьей 32 Жилищного кодекса РФ, статьями 56.2, 56.3, 56.6 Земельного кодекса РФ, на основании постановления администрации городского округа Кинель Самарской области от 14 мая 2015 года №1610 «О признании многоквартирных домов аварийными и подлежащими сносу», руководствуясь Уставом городского округа Кинель Самарской области,

ПОСТАНОВЛЯЮ:

1. Изъять для муниципальных нужд земельные участки, на которых расположены многоквартирные жилые дома, признанные аварийными и подлежащими сносу:

1.1. земельный участок, отнесенный к землям населенных пунктов, для многоэтажного жилищного строительства, площадью 2813 кв.м., с кадастровым номером 63:03:0213006:501, по адресу: Самарская область, городской округ Кинель, город Кинель, улица Ж.д.Советская, земельный участок 27.

2. Изъять объекты недвижимого имущества, расположенные на земельных участках, подлежащих изъятию для муниципальных нужд:

2.1. многоквартирный дом, площадью 556,7 кв. метров, с кадастровым номером 63:03:0101027:1046, по адресу: Самарская область, г.Кинель, ул.Ж.д.Советская, д.27.

3. Комитету по управлению муниципальным имуществом городского округа Кинель Самарской области (Фокин В.Н.) обеспечить выполнение комплекса мероприятий, связанных с изъятием земельных участков, указанных в пункте 1 настоящего постановления, а также помещений, расположенных в многоквартирных жилых домах, указанных в пункте 2 настоящего постановления, в том числе:

3.1. Разместить настоящее постановление на официальном сайте.

3.2. Направить копию настоящего постановления об изъятии в Управление Федеральной службы государственной регистрации, кадастра и картографии по Самарской области в течение десяти дней со дня подписания настоящего постановления.

3.3. Направить копию настоящего постановления об изъятии собственникам помещений, расположенных в многоквартирных жилых домах, указанным в пункте 2 настоящего постановления в течение десяти дней со дня подписания настоящего постановления.

4. Официально опубликовать настоящее постановление.

5. Настоящее постановление вступает в силу на следующий день после дня его официального опубликования.


6. Контроль за выполнением настоящего постановления возложить на руководителя Комитета по управлению муниципальным имуществом городского округа Кинель Самарской области (Фокин В.Н.).

Глава городского округа

Фокин 61778



Или -


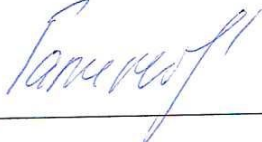


А.А. Прокудин

Администрация городского округа Кинель Самарской области

ЛИСТ СОГЛАСОВАНИЯ

к постановлению администрации городского округа
«Об изъятии для муниципальных нужд земельных участков, на которых
расположены многоквартирные жилые дома, признанные аварийными и
подлежащими сносу»

Занимаемая должность	Роспись, дата согласования	Фамилия, инициалы
Руководитель комитета по управлению муниципальным имуществом городского округа Кинель		Фокин В.Н.
Начальник юридического отдела аппарата администрации городского округа		Галимова Н.Г.

Филиал публично-правовой компании "Роскадастр" по Самарской области
полное наименование органа регистрации прав
Выписка из Единого государственного реестра недвижимости об объекте недвижимости



Сведения о характеристиках объекта недвижимости

На основании запроса от 06.09.2023, поступившего на рассмотрение 06.09.2023, сообщаем, что согласно записи Единого государственного реестра недвижимости:

Раздел 1 Лист 1

Знание			
вид объекта недвижимости			
Лист № 1 раздела 1	Всего листов раздела 1: 2	Всего разделов: 4	Всего листов выписки: 20
06.09.2023г. № КУВИ-001/2023-203239334			
Кадастровый номер:	63:03:0101027:1046		
Номер кадастрового квартала:	63:03:0101027		
Дата присвоения кадастрового номера:	11.10.2010		

Ранее присвоенный государственный учетный номер:	Инвентарный номер 2 1 498, Кадастровый номер 63:03:0101027:617:12
Местоположение:	Российская Федерация, Самарская область, г Кинель, ул Ж.д. Советская, д 27
Площадь:	556,7
Назначение:	Жилое
Наименование:	Здание (многоквартирный дом) признано аварийным и подлежащим сносу. Постановление Главы городского округа Кинель от 20.06.2014 № 1923
Количество этажей, в том числе подземных этажей:	2, в том числе подземных 0
Материал наружных стен:	Кирпичные
Год ввода в эксплуатацию по завершении строительства:	данные отсутствуют
Год завершения строительства:	1987
Кадастровая стоимость, руб.:	3253720,9
Кадастровые номера иных объектов недвижимости, в пределах которых расположен объект недвижимости:	63:03:0101027:617
Кадастровые номера помещений, машино-мест, расположенных в здании или сооружении:	63:03:0101027:1064, 63:03:0101027:1110, 63:03:0101027:1111, 63:03:0101027:1112, 63:03:0101027:1113, 63:03:0101027:1114, 63:03:0101027:1115, 63:03:0101027:1255, 63:03:0101027:1256, 63:03:0101027:1257, 63:03:0101027:1258, 63:03:0101027:1294, 63:03:0101027:1295
Кадастровые номера объектов недвижимости, из которых образован объект недвижимости:	данные отсутствуют
Кадастровые номера образованных объектов недвижимости:	данные отсутствуют
Сведения о включении объекта недвижимости в состав предприятия как имущественного комплекса:	данные отсутствуют
Сведения о включении объекта недвижимости в состав единого недвижимого комплекса:	данные отсутствуют

	ДОКУМЕНТ ПОДПИСАН
	ЭЛЕКТРОННОЙ ПОДПИСЬЮ
Сертификат: 00B5B056B7401C1B38D283376ACD3C425108 Выдано: ФЕДЕРАЛЬНАЯ СЛУЖБА ГОСУДАРСТВЕННОЙ РЕГИСТРАЦИИ, КАДАСТРА И КАРТОГРАФИИ Действителен: с 27.06.2023 по 19.09.2024	

ПОЛНОЕ НАИМЕНОВАНИЕ ДОЛЖНОСТИ

инициалы, фамилия

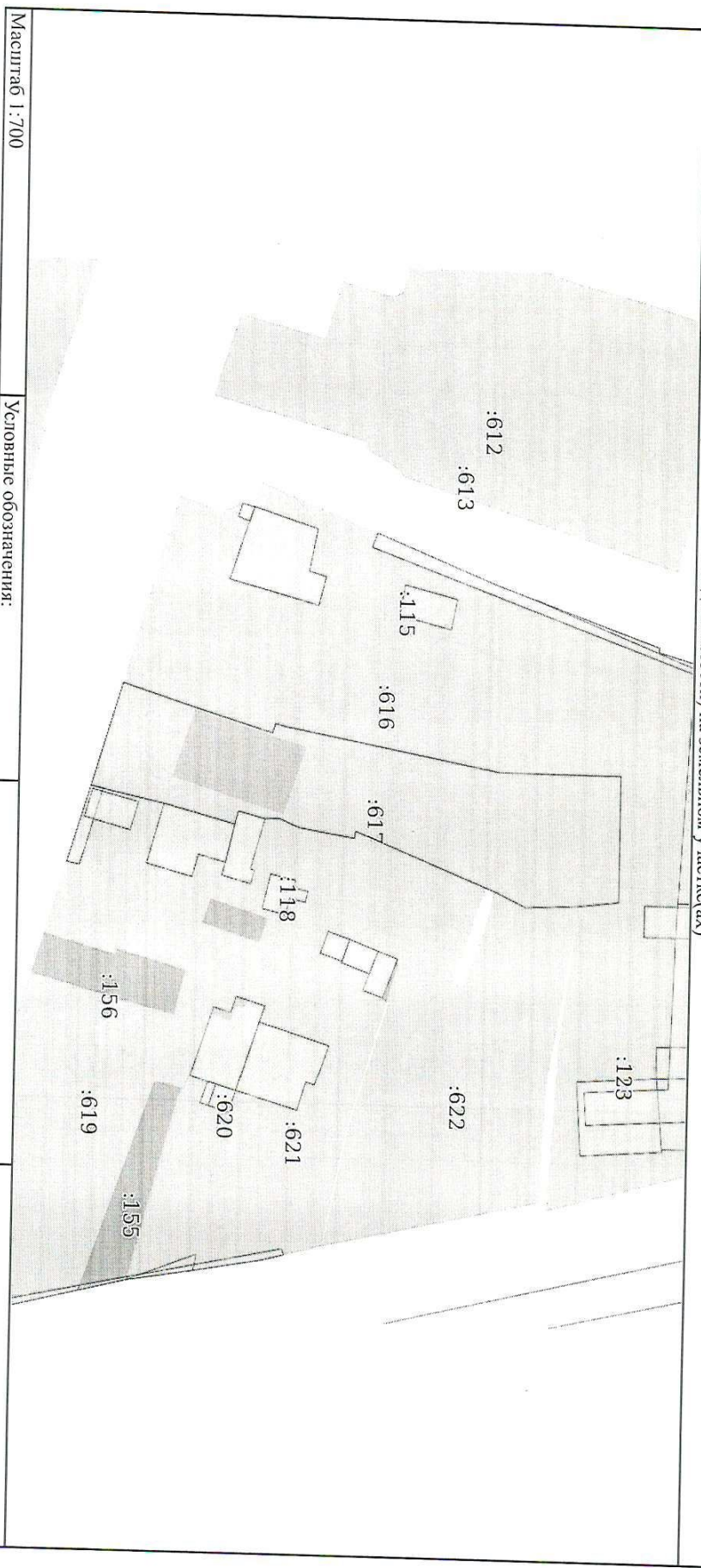
Здание		
вид объекта недвижимости		
Лист № 2 раздела 1	Всего листов раздела 1: 2	Всего разделов: 4
06.09.2023г. № КУВИ-001/2023-203239334		Всего листов выписки: 20
Кадастровый номер: 63:03:0101027:1046		
Виды разрешенного использования:	данные отсутствуют	
Сведения о включении объекта недвижимости в реестр объектов культурного наследия:	данные отсутствуют	
Сведения о кадастровом инженере:	данные отсутствуют	
Статус записи об объекте недвижимости:	Сведения об объекте недвижимости имеют статус "актуальные, ранее учтенные"	
Особые отметки:	Сведения, необходимые для заполнения разделов: 2 - Сведения о зарегистрированных правах; 6 - Сведения о частях объекта недвижимости, отсутствуют.	
Получатель выписки:	Прокудин Александр Алексеевич, действующий(ая) на основании документа "№ АДМИНИСТРАЦИЯ ГОРОДСКОГО ОКРУГА КИНЕЛЬ САМАРСКОЙ ОБЛАСТИ"	

ПОЛНОЕ НАИМЕНОВАНИЕ ДОЛЖНОСТИ		ДОКУМЕНТ ПОДПИСАН	
		ЭЛЕКТРОННОЙ ПОДПИСЬЮ	
		Сертификат: 00B8056B7401CB3802B3576AC5DC8425108	
		Выдана: ФЕДЕРАЛЬНАЯ СЛУЖБА ГОСУДАРСТВЕННОЙ	
		РЕГИСТРАЦИИ, КАДАСТРА И КАРТОГРАФИИ	
		Действительна с: 27.06.2023 по 19.09.2024	
		ИНИЦИАЛЫ, ФАМИЛИЯ	

Выписка из Единого государственного реестра недвижимости об объекте недвижимости
Описание местоположения объекта недвижимости


Здание			
Вид объекта недвижимости			
Лист № 1 раздела 5	Всего листов раздела 5: 1	Всего разделов: 4	Всего листов выписки: 20
06.09.2023г. № КУВИ-001/2023-203239334			
Кадастровый номер:		63:03:0101027:1046	

Схема расположения объекта недвижимости (части объекта недвижимости) на земельном участке(ах)



Масштаб 1:700

Условные обозначения:

	
ДОКУМЕНТ ПОДПИСАН ЭЛЕКТРОННОЙ ПОДПИСЬЮ	
Сертификат: 00898056d740f3433d2d23376acddc8325108	
Выдана: Федеральная служба государственной регистрации, кадастра и картографии	
Действителен: с 27.06.2023 по 19.09.2024	
ПОЛНОЕ НАИМЕНОВАНИЕ ДОЛЖНОСТИ	ИНИЦИАЛЫ, ФАМИЛИЯ

Выписка из Единого государственного реестра недвижимости об объекте недвижимости
Перечень помещений, машино-мест, расположенных в здании, сооружении

Здание	
вид объекта недвижимости	
Лист № 1 раздела 7	Всего листов раздела 7: 1
Всего разделов: 4	
Всего листов выписки: 20	
06.09.2023г. № КУВИ-001/2023-203239334	
Кадастровый номер: 63:03:0101027:1046	

N п/п	Кадастровый номер помещения, машино-места	Номер этажа (этажей)	Обозначение (номер) помещения, машино-места на поэтажном плане	Назначение помещения	Вид разрешенного использования	Площадь, м2
1	63:03:0101027:1064	2	4	Жилое	данные отсутствуют	65.7
2	63:03:0101027:1110	1	6	Жилое квартира	данные отсутствуют	75.1
3	63:03:0101027:1111	2	данные отсутствуют	Жилое квартира	данные отсутствуют	64.2
4	63:03:0101027:1112	2	8	Жилое квартира	данные отсутствуют	20
5	63:03:0101027:1113	1	данные отсутствуют	Жилое квартира	данные отсутствуют	72.9
6	63:03:0101027:1114	2	3	Жилое квартира	данные отсутствуют	24
7	63:03:0101027:1115	1	5	Жилое квартира	данные отсутствуют	64
8	63:03:0101027:1255	1	данные отсутствуют	Жилое квартира	данные отсутствуют	64
9	63:03:0101027:1256	1	данные отсутствуют	Жилое квартира	данные отсутствуют	75.1
10	63:03:0101027:1257	2	данные отсутствуют	Жилое квартира	данные отсутствуют	76
11	63:03:0101027:1258	1	данные отсутствуют	Жилое квартира	данные отсутствуют	72.9
12	63:03:0101027:1294	2	данные отсутствуют	Жилое квартира	данные отсутствуют	65.7
13	63:03:0101027:1295	2	данные отсутствуют	Жилое квартира	данные отсутствуют	74.5

ДОКУМЕНТ ПОДПИСАН
ЭЛЕКТРОННОЙ ПОДПИСЬЮ


Сертификат: 00B8056B7401CB382B3576ACDC8425108
Владелец: ФЕДЕРАЛЬНАЯ СЛУЖБА ГОСУДАРСТВЕННОЙ
РЕГИСТРАЦИИ, КАДАСТРА И КАРТОГРАФИИ
Действителен с 27.06.2023 по 19.09.2024

ПОЛНОЕ НАИМЕНОВАНИЕ ДОЛЖНОСТИ


ИНИЦИАЛЫ, ФАМИЛИЯ

Выписка из Единого государственного реестра недвижимости об объекте недвижимости
План расположения помещения, машино-места на этаже (плане этажа)

Здание			
Вид объекта недвижимости			
Лист № 1 раздела 8	Всего листов раздела 8. 16	Всего разделов: 4	Всего листов выписки: 20
06.09.2023г. № КУВИ-001/2023-203239334			
Кадастровый номер: 63:03:0101027:1046			
Номер этажа (этажей): 2			



Масштаб 1

	
ДОКУМЕНТ ПОДПИСАН	
ЭЛЕКТРОННОЙ ПОДПИСЬЮ	
Сертификат: 00b9b06b74013b78d2b1576ac5d8423108	
Владелец: ФЕДЕРАЛЬНАЯ СЛУЖБА ГОСУДАРСТВЕННОЙ	
РЕГИСТРАЦИИ, КАДАСТРА И КАРТОГРАФИИ	
Действителен с 27.06.2023 по 19.09.2024	
ПОЛНОЕ НАИМЕНОВАНИЕ ДОЛЖНОСТИ	ИНИЦИАЛЫ, ФАМИЛИЯ

Здание

вид объекта недвижимости

Всего листов выписки: 20

Всего разделов: 4

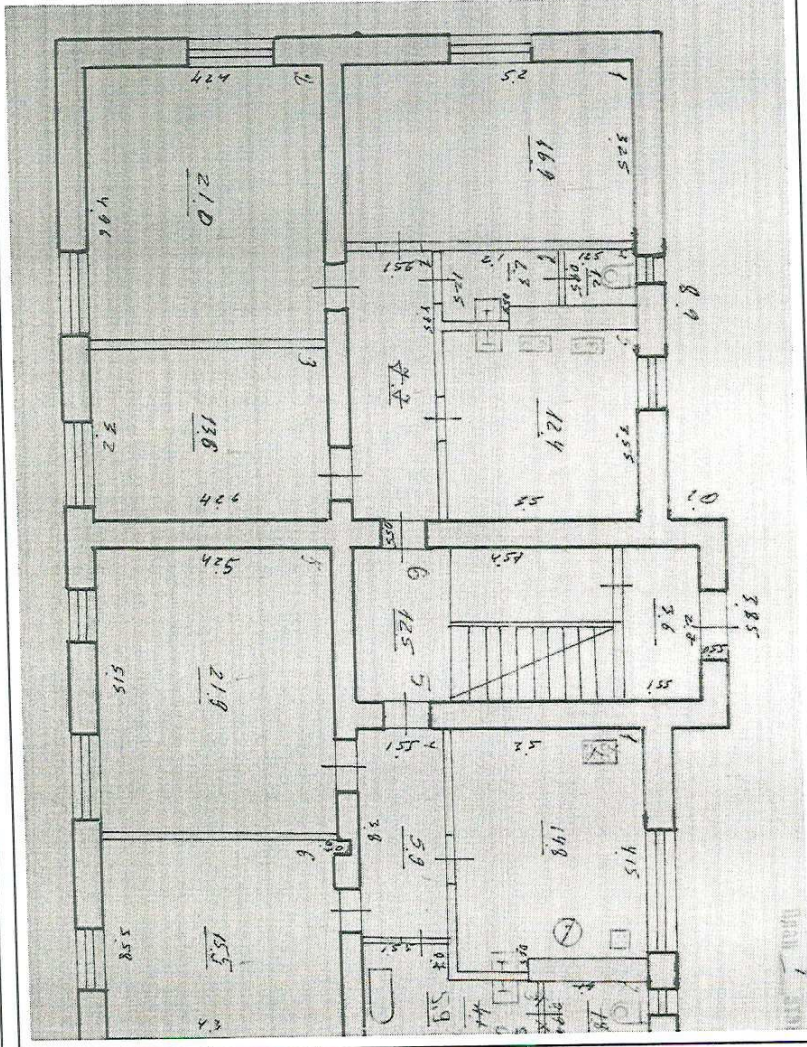
Всего листов раздела 8: 16

Лист № 2 раздела 8

Номер этажа (этажей): 1

06.09.2023г. № КУВИ-001/2023-203239334

Кадастровый номер: 63:03:0101027:1046



Масштаб 1

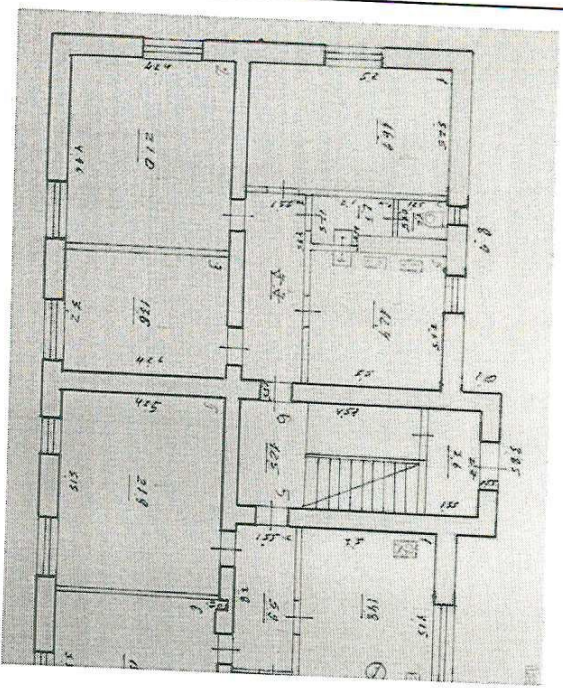
ДОКУМЕНТ ПОДПИСАН
ЭЛЕКТРОННОЙ ПОДПИСЬЮ
Сертификат: 00B5B056B7401C1B38D2B3576ACD5C425108
Владелец: ФЕДЕРАЛЬНАЯ СЛУЖБА ГОСУДАРСТВЕННОЙ
РЕГИСТРАЦИИ, КАДАСТРА И КАРТОГРАФИИ
Действителен с 27.06.2023 по 19.09.2024

инициалы, фамилия

ПОЛНОЕ НАИМЕНОВАНИЕ ДОЛЖНОСТИ

Лінійне
вид объекта недвижимости

Лист № 3 раздела 8
Всего листов раздела 8. 16
Всего разделов: 4
Всего листов выписки: 20
Кадастровый номер: 63:03:0101027:1046
Номер этажа (этажей): 1



Масштаб 1

ДОКУМЕНТ ПОДПИСАН

ЭЛЕКТРОННОЙ ПОДПИСЬЮ

Сертификат: 00B9056B7401CB38D2B3576ACD8425108
Выдано: ФЕДЕРАЛЬНАЯ СЛУЖБА ГОСУДАРСТВЕННОЙ
РЕГИСТРАЦИИ, КАДАСТРА И КАРТОГРАФИИ

Действителен с 27.06.2023 по 19.09.2024

Инициалы, фамилия

Здание

вид объекта недвижимости

Всего листов выписки: 20

Всего разделов: 4

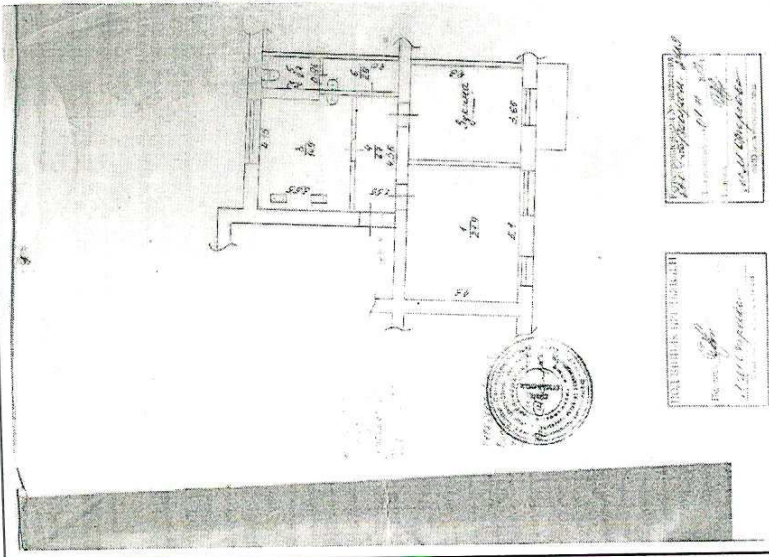
Всего листов раздела 8: 16

Лист № 4 раздела 8

Номер этажа (этажей): 2

06.09.2023г. № КУВИ-001/2023-203239334

Кадастровый номер: 63:03:0101027:1046



Масштаб 1

ДОКУМЕНТ ПОДПИСАН
ЭЛЕКТРОННОЙ ПОДПИСЬЮ
Сертификат: 00B805687401CB38D2B3576ACD8C8425108
Выдавлен: ФЕДЕРАЛЬНАЯ СЛУЖБА ГОСУДАРСТВЕННОЙ
РЕГИСТРАЦИИ, КАДАСТРА И КАРТОГРАФИИ
Действителен с 27.06.2023 по 19.09.2024

инициалы, фамилия

ПОЛНОЕ НАИМЕНОВАНИЕ ДОЛЖНОСТИ

Здание
Вид объекта недвижимости

Лист № 5 раздела 8

Всего листов раздела 8: 16

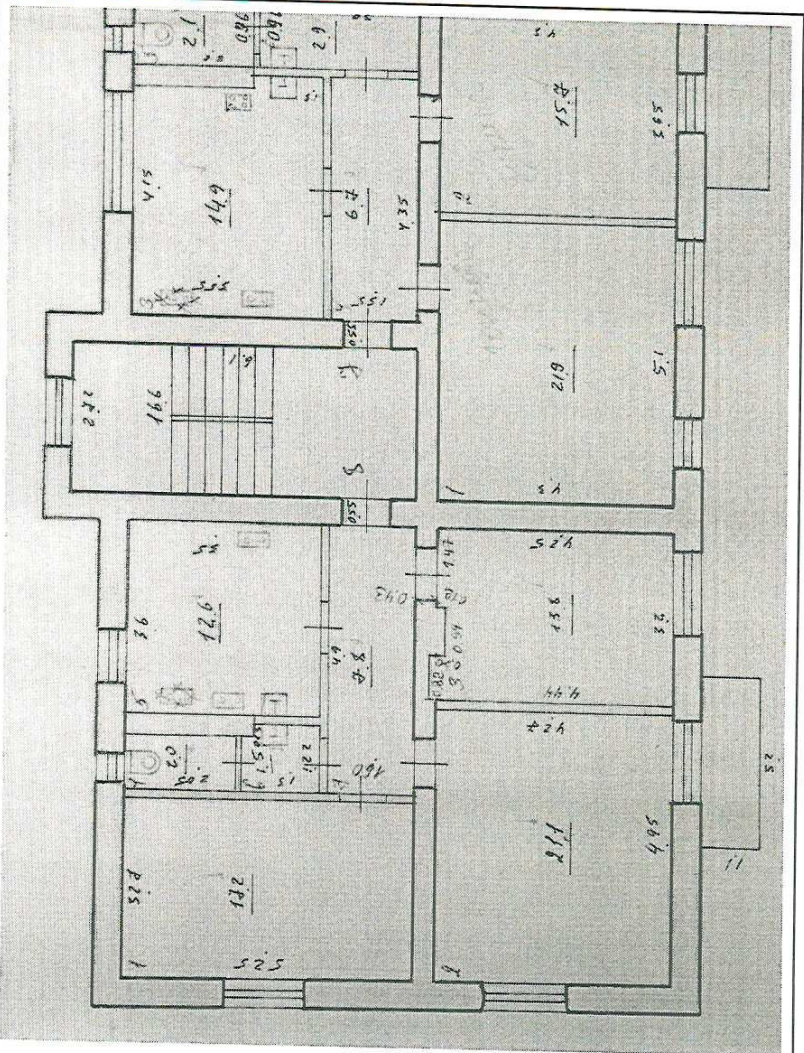
Всего разделов: 4

Всего листов выписки: 20

06.09.2023г. № КУВИ-001/2023-203239334

Кадастровый номер: 63:03:0101027:1046

Номер этажа (этажей): 2



Масштаб 1

ПОЛНОЕ НАИМЕНОВАНИЕ ДОЛЖНОСТИ

ДОКУМЕНТ ПОДПИСАН
ЭЛЕКТРОННОЙ ПОДПИСЬЮ
Сертификат: 00B9056B7401C9A8023B376AC8C8423108
Выдано: ФЕДЕРАЛЬНАЯ СЛУЖБА ГОСУДАРСТВЕННОЙ
РЕГИСТРАЦИИ, КАДАСТРА И КАРТОГРАФИИ
Действителен: с 27.06.2023 по 19.09.2024

инициалы, фамилия

Здание

вид объекта недвижимости

Всего листов выписки: 20

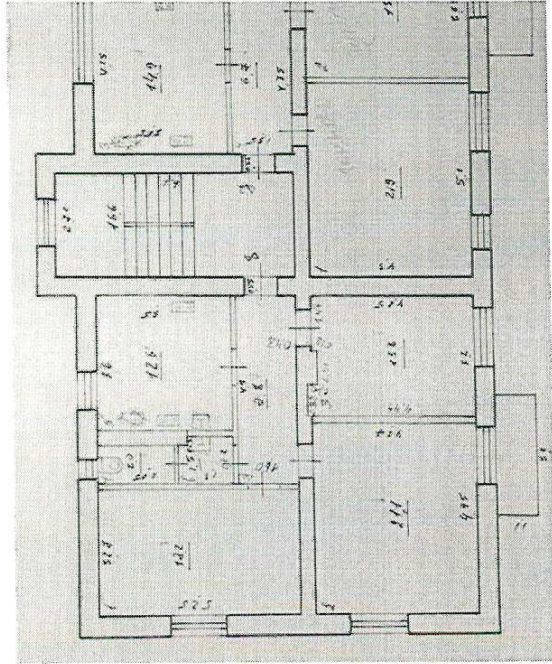
Всего разделов: 4

Всего листов раздела 8: 16

06.09.2023г. № КУВИ-001/2023-203239334

Кадастровый номер: 63:03:0101027:1046

Номер этажа (этажей): 2



Масштаб 1

ДОКУМЕНТ ПОДПИСАН
ЭЛЕКТРОННОЙ ПОДПИСЬЮ
Сертификат: 00B056B7401CB38D2B3576ACDC8425108
Владелец: ФЕДЕРАЛЬНАЯ СЛУЖБА ГОСУДАРСТВЕННОЙ
РЕГИСТРАЦИИ, КАДАСТРА И КАРТОГРАФИИ
Действителен с 27.06.2023 по 19.09.2024

ПОЛНОЕ НАИМНОВАНИЕ ДОЛЖНОСТИ

ИНИЦИАЛЫ, ФАМИЛИЯ

Этажие Вид объекта недвижимости

Лист № 7 раздела 8

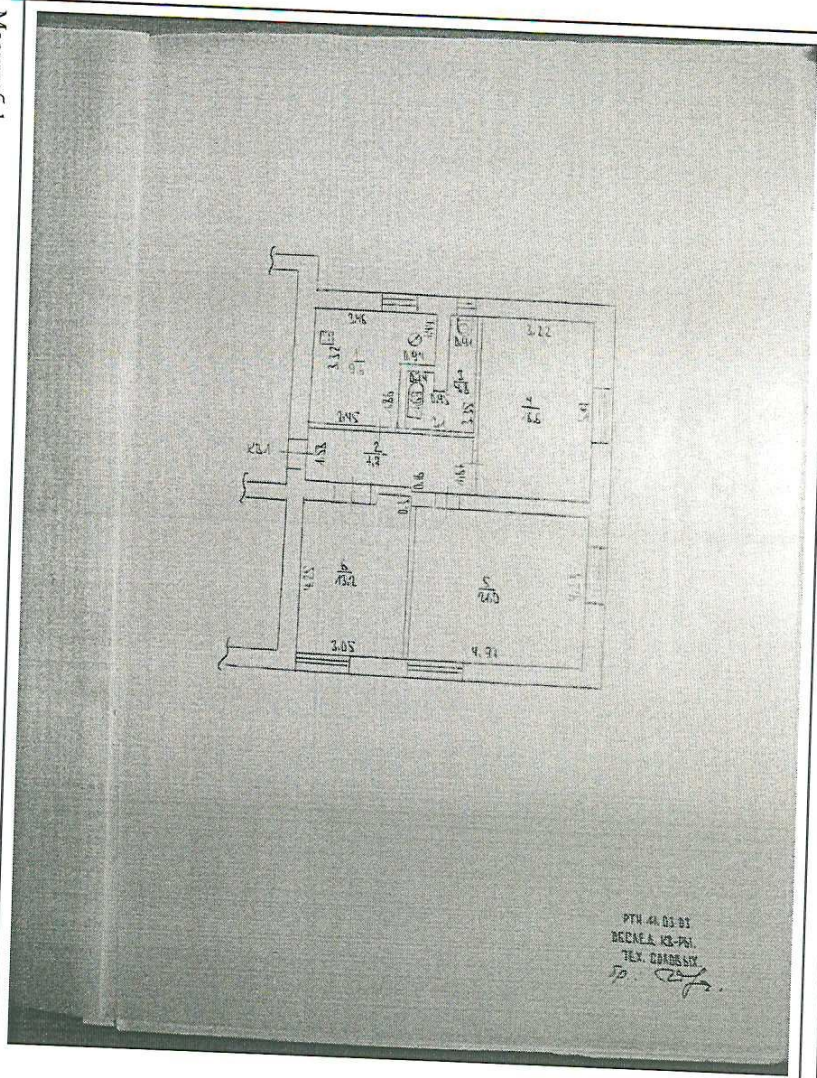
Всего листов раздела 8. 16

Всего разделов: 4

Всего листов выписки: 20

06.09.2023г. № КУВИ-001/2023-203239334
Кадастровый номер: 63:03:0101027-1046

Номер этажа (этажей): 1



Масштаб 1

ПОЛНОЕ НАИМЕНОВАНИЕ ДОЛЖНОСТИ

ДОКУМЕНТ ПОДПИСАН

ЭЛЕКТРОННОЙ ПОДПИСЬЮ

Сертификат: 00B8B056B7401C580235376AC8C8425108
Владелец: ФЕДЕРАЛЬНАЯ СЛУЖБА ГОСУДАРСТВЕННОЙ
РЕГИСТРАЦИИ, КАДАСТРА И КАРТОГРАФИИ
Действителен с 27.06.2023 по 19.09.2024

инициаль, фамилия

Здание

вид объекта недвижимости

Всего листов выписки: 20

Всего разделов: 4

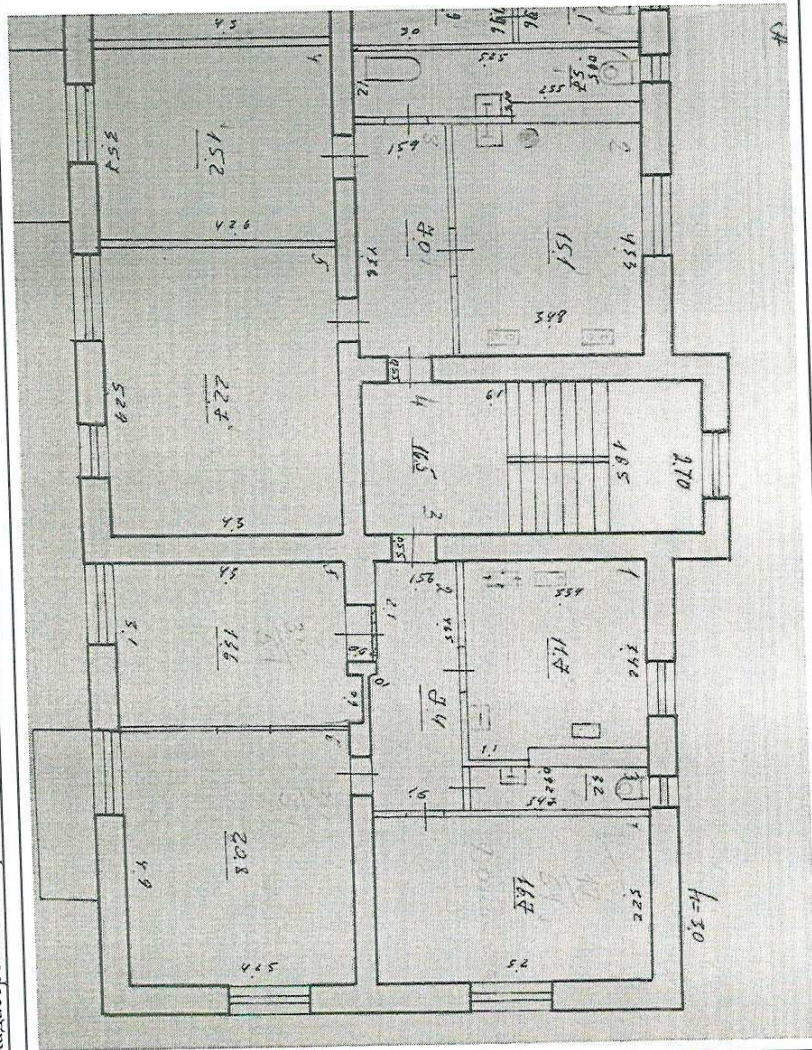
Всего листов раздела 8: 16

Лист № 8 раздела 8

06.09.2023г. № КУВИ-001/2023-203239334

Кадастровый номер: 63:03:0101027:1046

Номер этажа (этажей): 2



Масштаб 1



ДОКУМЕНТ ПОДПИСАН
ЭЛЕКТРОННОЙ ПОДПИСЬЮ
Сертификат: 00ВВ05687401СВ3802В35766АСДС8425108
Владелец: ФЕДЕРАЛЬНАЯ СЛУЖБА ТЕХНИЧЕСКОГО РЕГУЛИРОВАНИЯ И СОСТОЯНИЯ
РЕГИСТРАЦИИ, КАДАСТРА И КАРТОГРАФИИ
Действителен с 27.06.2023 по 19.09.2024

ПОЛНОЕ НАИМЕНОВАНИЕ ДОЛЖНОСТИ

инициалы, фамилия

Здание		
вид объекта недвижимости		
Лист № 10 раздела 8	Всего листов раздела 8: 16	Всего разделов: 4
Всего листов выписки: 20		
06.09.2023 г. № КУВИ-001/2023-203239334		
Кадастровый номер: 63:03:0101027:1046		
Номер этажа (этажей):		

ПОЛНОЕ НАИМЕНОВАНИЕ ДОЛЖНОСТИ	
ДОКУМЕНТ ПОДПИСАН	
ЭЛЕКТРОННОЙ ПОДПИСЬЮ	
Сертификат: 00B805687401CE380243376ACD8425108	
Выданы: ФЕДЕРАЛЬНАЯ СЛУЖБА ГОСУДАРСТВЕННОЙ	
РЕГИСТРАЦИИ, КАДАСТРА И КАРТОГРАФИИ	
Действителен с 27.06.2023 по 19.09.2024	
инициалы, фамилия	

Здание
вид объекта недвижимости

Лист № 11 раздела 8

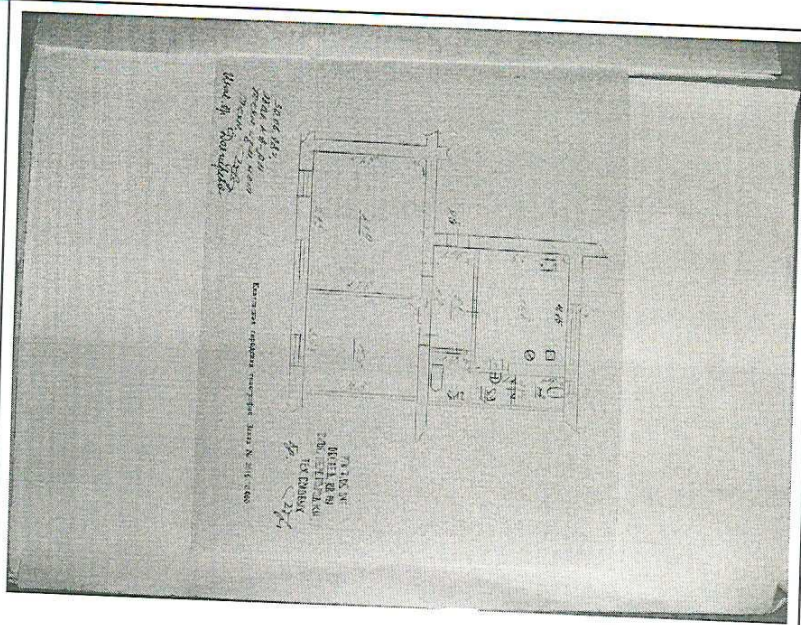
Всего листов раздела 8: 16

Всего разделов: 4

Всего листов выписки: 20

06.09.2023г. № КУВИ-001/2023-203239334
Кадастровый номер: 63:03:0101027-1046

Номер этажа (этажей): 1



Масштаб 1

ПОЛНОЕ НАИМЕНОВАНИЕ ДОЛЖНОСТИ

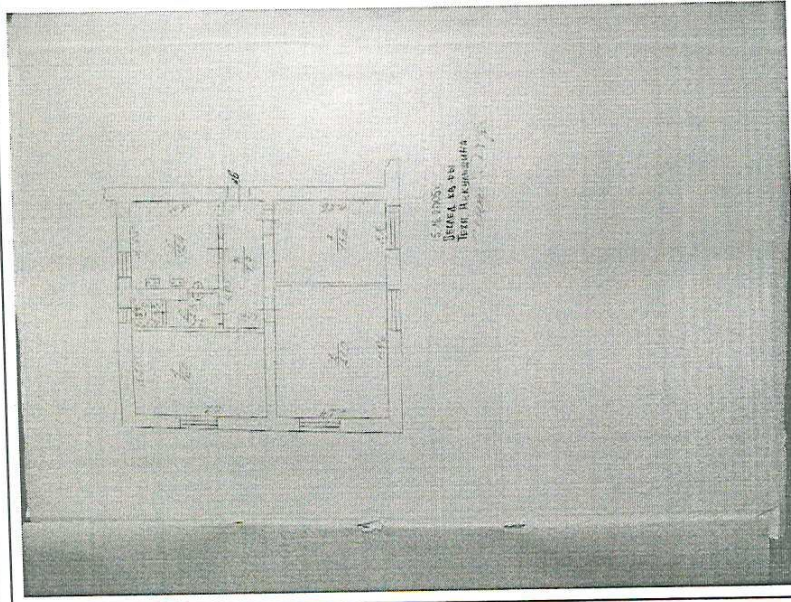


ДОКУМЕНТ ПОДПИСАН
ЭЛЕКТРОННОЙ ПОДПИСЬЮ

Сертификат: 00ВВ05687401СЭ3802В3576АКСДСК452108
Выдано: ФЕДЕРАЛЬНАЯ СЛУЖБА ГОСУДАРСТВЕННОЙ
РЕГИСТРАЦИИ, КАДАСТРА И КАРТОГРАФИИ
Действителен: с 27.06.2023 по 19.09.2024

инициалы, фамилия

Здание	
вид объекта недвижимости	
Всего листов раздела 8: 16	Всего разделов: 4
Всего листов выписки: 20	
Лист № 12 раздела 8	
06.09.2023г. № КУВИ-001/2023-203239334	
Кадастровый номер: 63:03:0101027:1046	
Номер этажа (этажей): 1	



Масштаб 1

ДОКУМЕНТ ПОДПИСАН	
ЭЛЕКТРОННОЙ ПОДПИСЬЮ	
Сертификат: 00B9056B7401CE88D2B576ACDC8425108	
Владелец: ФЕДЕРАЛЬНАЯ СЛУЖБА ГОСУДАРСТВЕННОЙ	
РЕГИСТРАЦИИ, КАДАСТРА И КАРТОГРАФИИ	
Действителен с 27.06.2023 по 19.09.2024	
полное наименование должности	
инициалы, фамилия	

Здание

вид объекта недвижимости

Всего листов выписки: 20

Всего разделов: 4

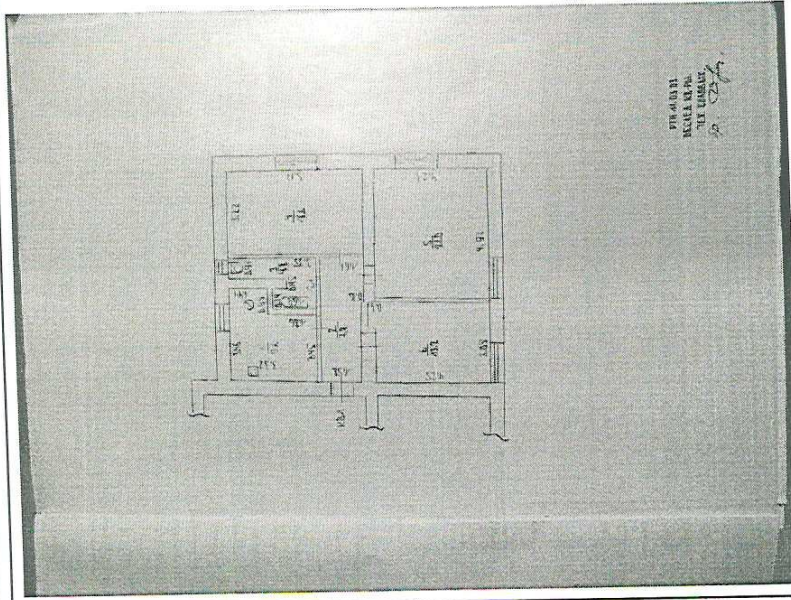
Всего листов раздела 8: 16

Лист № 14 раздела 8

06.09.2023г. № КУВИ-001/2023-203239334

Номер этажа (этажей): 1

Кадастровый номер: 63:03:0101027:1046



Масштаб 1



ДОКУМЕНТ ПОДПИСАН
ЭЛЕКТРОННОЙ ПОДПИСЬЮ

Сертификат: 00ВВ056В7401СВ382В3576АСДС8425108

Выдана: ФЕДЕРАЛЬНАЯ СЛУЖБА ГОСУДАРСТВЕННОЙ
РЕГИСТРАЦИИ, КАДАСТРА И КАРТОГРАФИИ

Действителен: с 27.06.2023 по 19.09.2024

инициалы, фамилия

ПОЛНОЕ НАИМЕНОВАНИЕ ДОЛЖНОСТИ

Знание

Вид объекта недвижимости

Лист № 15 раздела 8

Всего листов раздела 8: 16

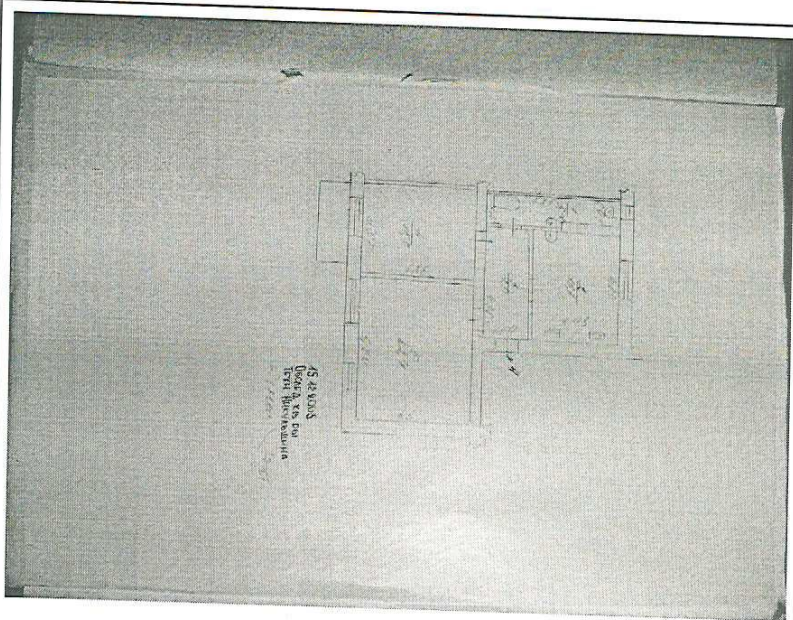
Всего разделов: 4

Всего листов выписки: 20

06.09.2023г. № КУВИ-001/2023-203239334

Кадастровый номер: 63:03:0101027:1046

Номер этажа (этажей): 2



Масштаб 1

ПОЛНОЕ НАИМЕНОВАНИЕ ДОЛЖНОСТИ

ДОКУМЕНТ ПОДПИСАН

ЭЛЕКТРОННОЙ ПОДПИСЬЮ

Свидетельство: 00B89056B7401C3V38D2E3576ACDЖ823108

Владелец: ФЕДЕРАЛЬНАЯ СЛУЖБА ГОСУДАРСТВЕННОЙ

РЕГИСТРАЦИИ, КАДАСТРА И КАРТОГРАФИИ
Действительно с 27.06.2023 по 19.09.2024

Инициалы, фамилия

Здание
вид объекта недвижимости

Всего листов выписки: 20

Всего разделов: 4

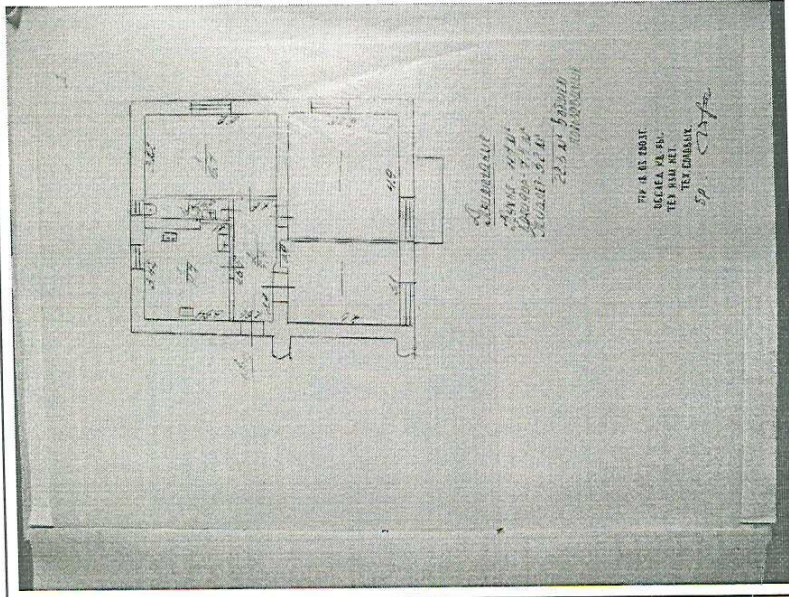
Всего листов раздела 8: 16

Лист № 16 раздела 8

06.09.2023г. № КУВИ-001/2023-203239334

Кадастровый номер: 63:03:0101027:1046

Номер этажа (этажей): 2



Масштаб 1



ДОКУМЕНТ ПОДПИСАН

ЭЛЕКТРОННОЙ ПОДПИСЬЮ

Сертификат: 00ВВ056В7401СВ802В376АСДС8425108

Владелец: ФЕДЕРАЛЬНАЯ СЛУЖБА ГОСУДАРСТВЕННОЙ

РЕГИСТРАЦИИ, КАДАСТРА И КАРТОГРАФИИ

Действителен с 27.06.2023 по 19.09.2024

инициалы, фамилия

полное наименование должности


Филиал публично-правовой компании "Роскадастр" по Самарской области
полное наименование органа регистрации прав
Выписка из Единого государственного реестра недвижимости об объекте недвижимости

Сведения о характеристиках объекта недвижимости

На основании запроса от 06.09.2023, поступившего на рассмотрение 06.09.2023, сообщаем, что согласно записям Единого государственного реестра недвижимости:

Земельный участок		
вид объекта недвижимости		
Лист № 1 раздела 1	Всего листов раздела 1: 3	Всего разделов: 7
06.09.2023г. № КУВИ-001/2023-203248097		Всего листов выписки: 19
Кадастровый номер:	63:03:0213006:501	
Номер кадастрового квартала:	63:03:0213006	
Дата присвоения кадастрового номера:	25.11.2005	

Ранее присвоенный государственный учетный номер:	данные отсутствуют
Адрес:	Российская Федерация, Самарская область, городской округ Кинель, город Кинель, улица Ж.д. Советская, земельный участок 27
Площадь:	2813
Кадастровая стоимость, руб.:	7028702,45
Кадастровые номера расположенных в пределах земельного участка объектов недвижимости:	63:03:0000000:2014
Кадастровые номера объектов недвижимости, из которых образован объект недвижимости:	данные отсутствуют
Кадастровые номера образованных объектов недвижимости:	данные отсутствуют
Категория земель:	Земли населенных пунктов
Виды разрешенного использования:	ДЛЯ МНОГОЭТАЖНОГО ЖИЛИЩНОГО СТРОИТЕЛЬСТВА
Сведения о кадастровом инженере:	данные отсутствуют
Сведения о лесах, водных объектах и об иных природных объектах, расположенных в пределах земельного участка:	данные отсутствуют
Сведения о том, что земельный участок полностью расположен в границах зон с особыми условиями использования территории, территории объекта культурного наследия, публичного сервитута:	данные отсутствуют
Сведения о том, что земельный участок расположен в границах особой экономической зоны, территории опережающего социально-экономического развития, зоны территориального развития в Российской Федерации, иной зоны:	данные отсутствуют

 **ДОКУМЕНТ ПОДПИСАН ЭЛЕКТРОННОЙ ПОДПИСЬЮ**
Сертификат: 00b9b056b7401c3b382d3376a6d3c8423108
Выдана: Федеральная служба государственной регистрации, кадастра и картографии
Действителен с 27.06.2023 по 19.09.2024

инициалы, фамилия

Земельный участок		Вид объекта недвижимости	
Лист № 2 раздела 1	Всего листов раздела 1: 3	Всего разделов: 7	Всего листов выписки: 19
06.09.2023г. № КУВИ-001/2023-203248097			
Кадастровый номер: 63:03:0213006:501			
Сведения о том, что земельный участок расположен в границах особо охраняемой природной территории, охотничьих угодий, лесничеств:	данные отсутствуют		
Сведения о результатах проведения государственного земельного надзора:	данные отсутствуют		
Сведения о расположении земельного участка в границах территории, в отношении которой утвержден проект межевания территории:	данные отсутствуют		
Условный номер земельного участка:	данные отсутствуют		
Сведения о принятии акта и (или) заключении договора, предусматривающих предоставление в соответствии с земельным законодательством исполнительным органом государственной власти или органом местного самоуправления, находящегося в государственной или муниципальной собственности земельного участка для строительства наемного дома социального использования или наемного дома коммерческого использования:	данные отсутствуют		
Сведения о том, что земельный участок или земельные участки образованы на основании решения об изъятии земельного участка и (или) расположенного на нем объекта недвижимости для государственных или муниципальных нужд:	данные отсутствуют		
Сведения о том, что земельный участок образован из земель или земельного участка, государственная собственность на которые не разграничена:	данные отсутствуют		
Сведения о наличии земельного спора о местоположении границ земельных участков:	данные отсутствуют		
Статус записи об объекте недвижимости:	Сведения об объекте недвижимости имеют статус "актуальные, ранее учтенные"		
Особые отметки:	Граница земельного участка не установлена в соответствии с требованиями земельного законодательства. Сведения о вещных правах на объект недвижимости, не зарегистрированных в реестре прав, ограничений прав и обременений недвижимого имущества: Вид права: ПОСТОЯННОЕ БЕССРОЧНОЕ ПОЛЬЗОВАНИЕ; Правообладатель: ФИЛИАЛ КИНЕЛЬСКОЙ ДИСТАНЦИИ ПУТЕЙ САМАРСКОЕ ОТД. КУЙБЫШЕВСКОЙ ЖД МПС РФ; реквизиты документа-основания: ГОСАКТ НА ПБП от 02.10.1992 № 000014.		

ДОКУМЕНТ ПОДПИСАН	
ЭЛЕКТРОННОЙ ПОДПИСЬЮ	
Сертификат: 00B805607401C8382028576ACD8C8425108	Инициалы, фамилия
Владелец: ФЕДЕРАЛЬНАЯ СЛУЖБА ГОСУДАРСТВЕННОЙ	
РЕГИСТРАЦИИ, КАДАСТРА И КАРТОГРАФИИ	
Действителен: с 27.06.2023 по 19.09.2024	
ПОЛНОС НАИМЕНОВАНИЕ ДОЛЖНОСТИ	

Земельный участок

Вид объекта недвижимости

Лист № 3 раздела 1

Всего листов раздела 1: 3


Всего разделов: 7

Всего листов выписки: 19

06.09.2023г. № КУВИ-001/2023-203248097

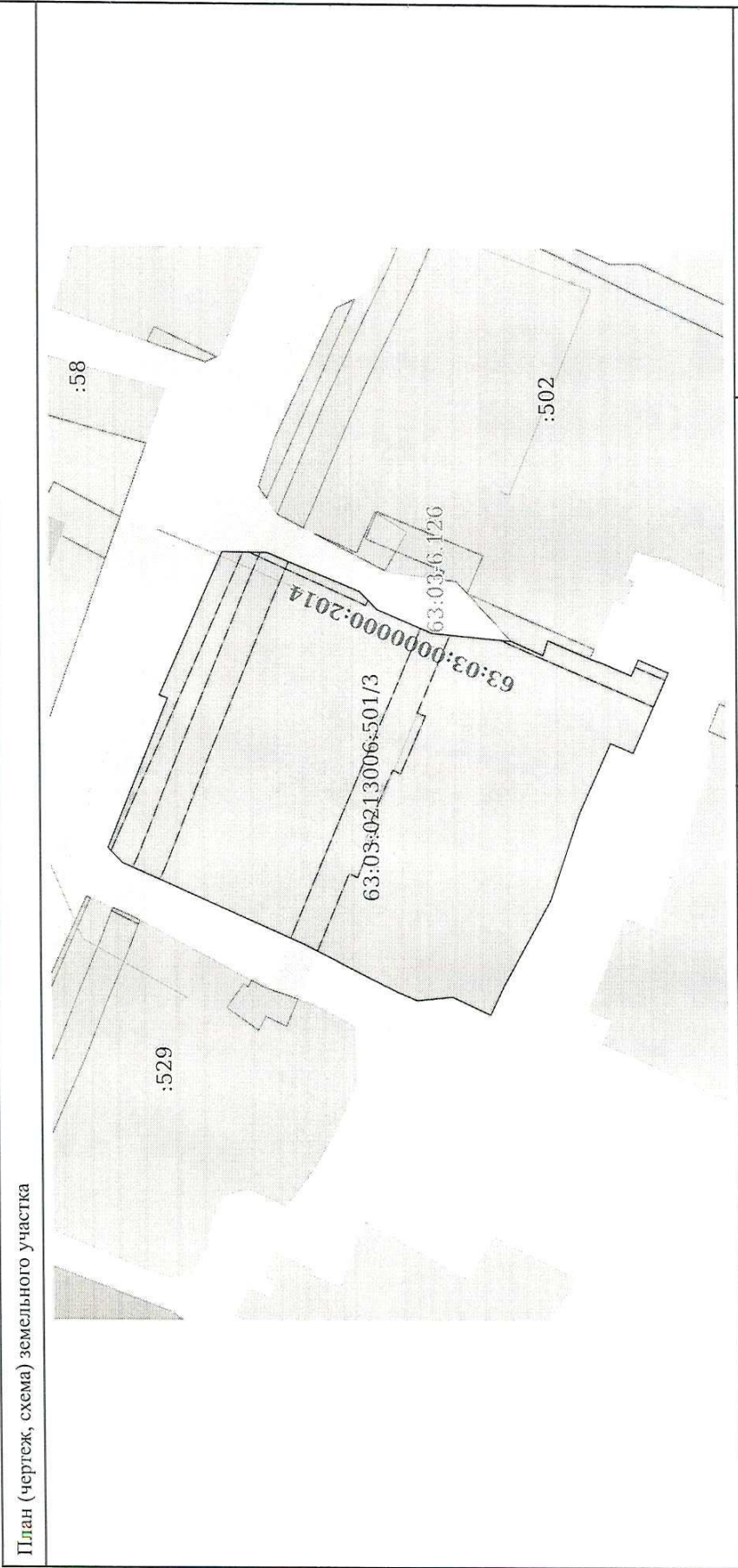
Кадастровый номер: 63:03:0213006:501


	<p>Сведения об ограничениях права на объект недвижимости, обременениях данного объекта, не зарегистрированных в реестре прав, ограничений прав и обременений недвижимого имущества: вид ограничения (обременения): ограничения прав на земельный участок, предусмотренные статьей 56 Семейного кодекса Российской Федерации; срок действия: с 19.10.2016; реквизиты документа-основания: постановление Правительства РФ "Об утверждении правил охраны газораспределительных сетей" от 20.11.2000 № №878 выдан: Правительство РФ. Вид ограничения (обременения): ограничения прав на земельный участок, предусмотренные статьей 56 Семейного кодекса Российской Федерации; срок действия: с 31.07.2019; реквизиты документа-основания: - от 21.12.2018 № 99/2018/233400178 выдан: ФГИС ЕГРН. Вид ограничения (обременения): ограничения прав на земельный участок, предусмотренные статьей 56 Семейного кодекса Российской Федерации; срок действия: с 22.04.2020; реквизиты документа-основания: прочие от 21.12.2018 № 99/2018/233400178 выдан: Федеральное государственное учреждение "Земельная кадастровая палата" Самарской области. Сведения, необходимые для заполнения раздела 2 - Сведения о зарегистрированных правах, отсутствуют.</p>
Получатель выписки:	<p>Прокудин Александр Алексеевич, действующий(ая) на основании документа "" АДМИНИСТРАЦИЯ ГОРОДСКОГО ОКРУГА КИНЕЛЬ САМАРСКОЙ ОБЛАСТИ</p>

ПОЛНОЕ НАИМЕНОВАНИЕ ДОЛЖНОСТИ	<p> ДОКУМЕНТ ПОДПИСАН ЭЛЕКТРОННОЙ ПОДПИСЬЮ</p> <p>Сертификат: 00B9A5687401C838D23376AC5C8423108 Выдана: ФЕДЕРАЛЬНАЯ СЛУЖБА ГОСУДАРСТВЕННОЙ РЕГИСТРАЦИИ, КАДАСТРА И КАРТОГРАФИИ Действителен: с 27.06.2023 по 19.09.2024</p>	инициалы, фамилия
-------------------------------	--	-------------------

Выписка из Единого государственного реестра недвижимости об объекте недвижимости
 Описание местоположения земельного участка

Земельный участок			
вид объекта недвижимости			
Лист № 1 раздела 3	Всего листов раздела 3: 1	Всего разделов: 7	Всего листов выписки: 19
06.09.2023г. № КУВИ-001/2023-203248097			
Кадастровый номер: 63:03:0213006:501			




Масштаб 1:800	Условные обозначения:
 <p>ДОКУМЕНТ ПОДПИСАН ЭЛЕКТРОННОЙ ПОДПИСЬЮ Сертификат: 00B8056B7401CB38D2B3576ACBC8425108 Владелец: ФЕДЕРАЛЬНАЯ СЛУЖБА ГОСУДАРСТВЕННОЙ РЕГИСТРАЦИИ, КАДАСТРА И КАРТОГРАФИИ Действителен с 27.06.2023 по 19.09.2024</p>	
ПОЛНОЕ НАИМЕНОВАНИЕ ДОЛЖНОСТИ	инициалы, фамилия

Выписка из Единого государственного реестра недвижимости об объекте недвижимости
 Описание местоположения земельного участка


Земельный участок	
Вид объекта недвижимости	
Лист № 1 раздела 3.1	Всего листов раздела 3.1: 2
Всего разделов: 7	
Всего листов выписки: 19	
06.09.2023г. № КУВИ-001/2023-203248097	
Кадастровый номер:	63:03:0213006:501

№ п/п	Номер точки		Дирекционный угол	Горизонтальное проложение, м	Описание закрепления на местности	Кадастровые номера смежных участков	Сведения об адресах правообладателей смежных земельных участков
	начальной	конечной					
1	2	3	4	5	6	7	8
1	1.1.1	1.1.2	111°41.2'	22.08	данные отсутствуют	данные отсутствуют	данные отсутствуют
2	1.1.2	1.1.3	19°39.2'	1.19	данные отсутствуют	данные отсутствуют	данные отсутствуют
3	1.1.3	1.1.4	113°55.1'	21.31	данные отсутствуют	данные отсутствуют	данные отсутствуют
4	1.1.4	1.1.5	180°50.6'	6.12	данные отсутствуют	данные отсутствуют	данные отсутствуют
5	1.1.5	1.1.6	202°42.1'	13.6	данные отсутствуют	данные отсутствуют	данные отсутствуют
6	1.1.6	1.1.7	225°29.0'	3.35	данные отсутствуют	данные отсутствуют	данные отсутствуют
7	1.1.7	1.1.8	203°12.5'	8.1	данные отсутствуют	данные отсутствуют	данные отсутствуют
8	1.1.8	1.1.9	185°34.0'	10.72	данные отсутствуют	данные отсутствуют	данные отсутствуют
9	1.1.9	1.1.10	203°52.5'	4.67	данные отсутствуют	данные отсутствуют	данные отсутствуют
10	1.1.10	1.1.11	108°31.3'	2.11	данные отсутствуют	данные отсутствуют	данные отсутствуют
11	1.1.11	1.1.12	203°28.1'	6.13	данные отсутствуют	данные отсутствуют	данные отсутствуют
12	1.1.12	1.1.13	200°3.7'	1.89	данные отсутствуют	данные отсутствуют	данные отсутствуют
13	1.1.13	1.1.14	203°32.9'	4.08	данные отсутствуют	данные отсутствуют	данные отсутствуют
14	1.1.14	1.1.15	113°59.2'	2.39	данные отсутствуют	данные отсутствуют	данные отсутствуют
15	1.1.15	1.1.16	203°28.4'	4.39	данные отсутствуют	данные отсутствуют	данные отсутствуют
16	1.1.16	1.1.17	293°33.4'	12.01	данные отсутствуют	данные отсутствуют	данные отсутствуют
17	1.1.17	1.1.18	23°40.7'	3.29	данные отсутствуют	данные отсутствуют	данные отсутствуют
18	1.1.18	1.1.19	293°35.6'	10.69	данные отсутствуют	данные отсутствуют	данные отсутствуют
19	1.1.19	1.1.20	288°13.6'	12.15	данные отсутствуют	данные отсутствуют	данные отсутствуют
20	1.1.20	1.1.21	298°42.1'	11.51	данные отсутствуют	данные отсутствуют	данные отсутствуют
21	1.1.21	1.1.22	299°5.2'	1.73	данные отсутствуют	данные отсутствуют	данные отсутствуют
22	1.1.22	1.1.23	295°7.1'	4.43	данные отсутствуют	данные отсутствуют	данные отсутствуют

 <p>ДОКУМЕНТ ПОДПИСАН ЭЛЕКТРОННОЙ ПОДПИСЬЮ</p>	<p>ПОЛНОЕ НАИМЕНОВАНИЕ ДОЛЖНОСТИ</p>
<p>Сертификат: 00B8056B7401C38D2B3576ACD8C8425108 Владелец: ФЕДЕРАЛЬНАЯ СЛУЖБА ГОСУДАРСТВЕННОЙ РЕГИСТРАЦИИ, КАДАСТРА И КАРТОГРАФИИ Делегирован с 27.06.2023 по 19.09.2024</p>	<p>инициалы, фамилия</p>

Земельный участок	
вид объекта недвижимости	
Лист № 2 раздела 3.1	Всего листов раздела 3.1: 2
Лист № 2 раздела 3.1	Всего разделов: 7
Всего листов выписки: 19	
06.09.2023г. № КУВИ-001/2023-203248097	
Кадастровый номер: 63:03:0213006:501	


1	2	3	4	5	6	7	8
23	1.1.23	1.1.24	25°18,2'	5.69	данные отсутствуют	данные отсутствуют	данные отсутствуют
24	1.1.24	1.1.25	354°16,7'	4.81	данные отсутствуют	данные отсутствуют	данные отсутствуют
25	1.1.25	1.1.26	23°5,5'	2.8	данные отсутствуют	данные отсутствуют	данные отсутствуют
26	1.1.26	1.1.27	27°0,8'	14.29	данные отсутствуют	данные отсутствуют	данные отсутствуют
27	1.1.27	1.1.28	23°47,8'	26.84	данные отсутствуют	данные отсутствуют	данные отсутствуют
28	1.1.28	1.1.1	46°0,6'	2.81	данные отсутствуют	данные отсутствуют	данные отсутствуют

ПОЛНОЕ НАИМЕНОВАНИЕ ДОЛЖНОСТИ	
 ДОКУМЕНТ ПОДПИСАН ЭЛЕКТРОННОЙ ПОДПИСЬЮ Сертификат: 00ВВ056В7401СВ3802В3576АСДС84С5108 Владелец: ФЕДЕРАЛЬНАЯ СЛУЖБА ГОСУДАРСТВЕННОЙ РЕГИСТРАЦИИ, КАДАСТРА И КАРТОГРАФИИ Действителен: с 27.06.2023 по 19.09.2024	
инициалы, фамилия	

Выписка из Единого государственного реестра недвижимости об объекте недвижимости
 Описание местоположения земельного участка

Земельный участок			
вид объекта недвижимости			
Лист № 1 раздела 3.2	Всего листов раздела 3.2. 2	Всего разделов: 7	Всего листов выписки: 19
06.09.2023г. № КУВИ-001/2023-203248097			
Кадастровый номер:		63:03:0213006:501	

Сведения о характерных точках границы земельного участка				
Система координат МСК-63				
Номер точки	Координаты, м		Описание закрепления на местности	Средняя квадратичная погрешность определения координат характерных точек границ земельного участка, м
	X	Y		
1	2	3	4	5
1	391819.63	2207194.55	-	0
2	391811.47	2207215.07	-	0
3	391812.59	2207215.47	-	0
4	391803.95	2207234.95	-	0
5	391797.83	2207234.86	-	0
6	391785.28	2207229.61	-	0
7	391782.93	2207227.22	-	0
8	391775.49	2207224.03	-	0
9	391764.82	2207222.99	-	0
10	391760.55	2207221.1	-	0
11	391759.88	2207223.1	-	0
12	391754.26	2207220.66	-	0
13	391752.48	2207220.01	-	0
14	391748.74	2207218.38	-	0
15	391747.77	2207220.56	-	0
16	391743.74	2207218.81	-	0
17	391748.54	2207207.8	-	0
18	391751.55	2207209.12	-	0
19	391755.83	2207199.32	-	0
20	391759.63	2207187.78	-	0
21	391765.16	2207177.68	-	0
22	391766	2207176.17	-	0

 <p>ДОКУМЕНТ ПОДПИСАН ЭЛЕКТРОННОЙ ПОДПИСЬЮ</p>	инициалы, фамилия
Сертификат: 00B905847401CB38D2B3576ACD58425108 Владелец: ФЕДЕРАЛЬНАЯ СЛУЖБА ГОСУДАРСТВЕННОЙ РЕГИСТРАЦИИ, КАДАСТРА И КАРТОГРАФИИ Действителен: с 27.06.2023 по 19.09.2024	
ПОЛНОЕ НАИМЕНОВАНИЕ ДОЛЖНОСТИ	

Земельный участок
вид объекта недвижимости

Всего листов выписки: 19


Всего разделов: 7

Всего листов раздела 3.2: 2

06.09.2023г. № КУВИ-001/2023-203248097

Кадастровый номер: 63:03:0213006:501

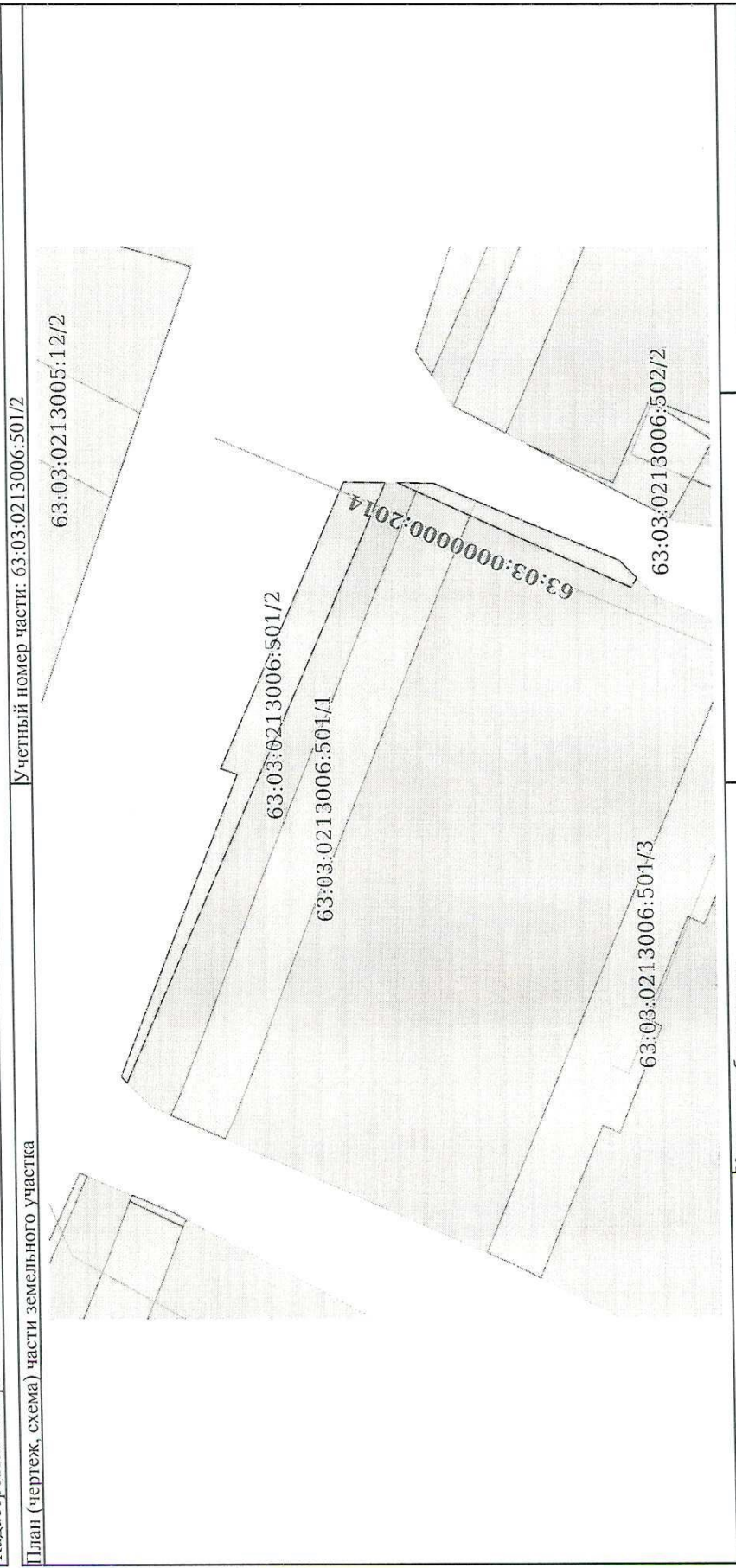
1	2	3	4	5
23	391767.88	2207172.16	-	0
24	391773.02	2207174.59	-	0
25	391777.81	2207174.11	-	0
26	391780.39	2207175.21	-	0
27	391793.12	2207181.7	-	0
28	391817.68	2207192.53	-	0
1	391819.63	2207194.55	-	0


 ДОКУМЕНТ ПОДПИСАН
 ЭЛЕКТРОННОЙ ПОДПИСЬЮ
 Сертификат: 00ВВ0656В7401СВ38D2В3576АСДС84С25108
 Владелец: ФЕДЕРАЛЬНАЯ СЛУЖБА ГОСУДАРСТВЕННОЙ
 РЕГИСТРАЦИИ, КАДАСТРА И КАРТОГРАФИИ
 Действителен: с 27.06.2023 по 19.09.2024

ПОЛНОЕ НАИМЕНОВАНИЕ ДОЛЖНОСТИ

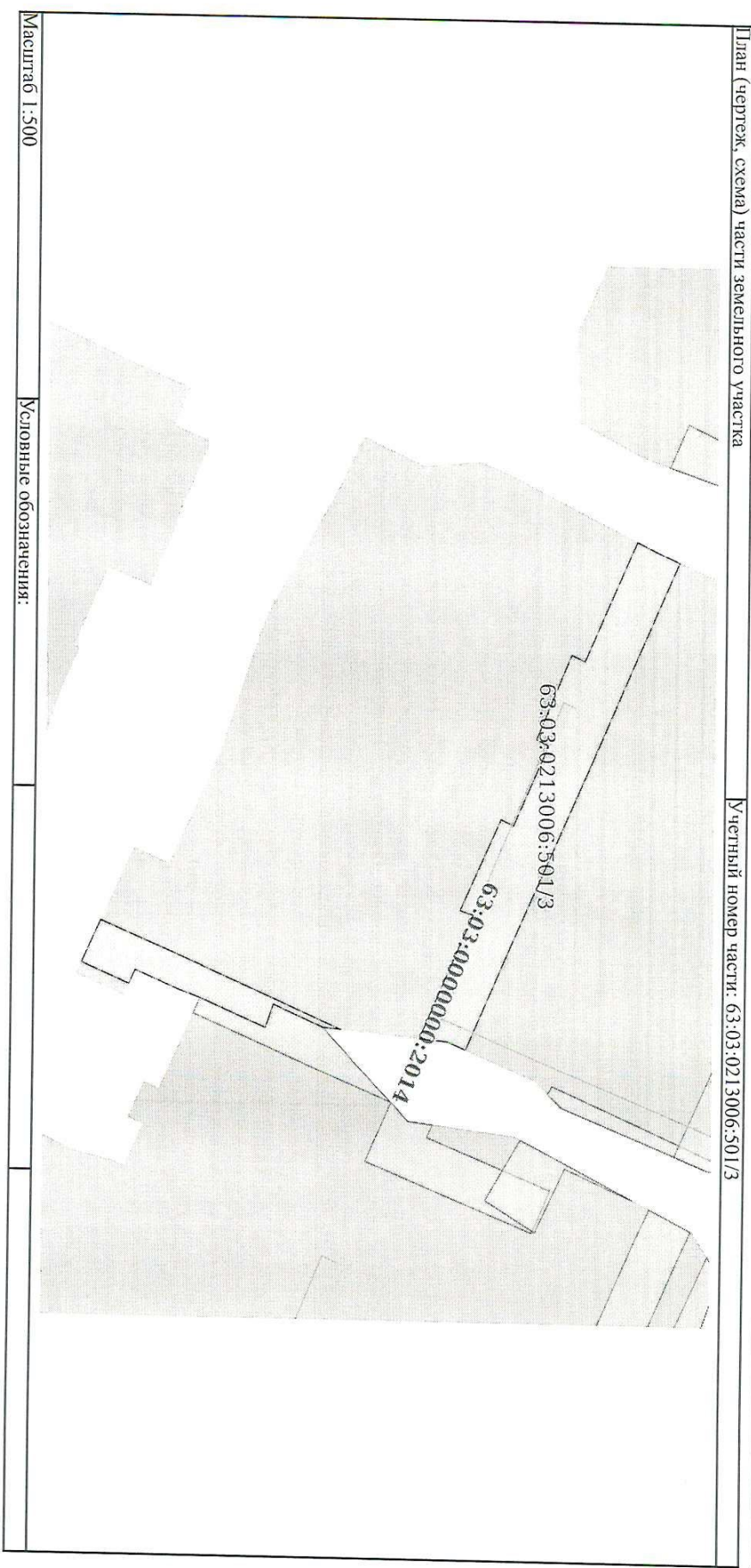
ИНИЦИАЛЫ, ФАМИЛИЯ

Земельный участок	
вид объекта недвижимости	
Лист № 2 раздела 4	Всего листов раздела 4: 3
Всего разделов: 7	
Всего листов выписки: 19	
06.09.2023г. № КУВИ-001/2023-203248097	
Кадастровый номер: 63:03:0213006:501	



ПОЛНОЕ НАИМЕНОВАНИЕ ДОЛЖНОСТИ	
ДОКУМЕНТ ПОДПИСАН ЭЛЕКТРОННОЙ ПОДПИСЬЮ	
Сертификат: 00B8056B7401CB38D2B3376ACD8C84C5108	
Владелец: ФЕДЕРАЛЬНАЯ СЛУЖБА ГОСУДАРСТВЕННОЙ РЕГИСТРАЦИИ, КАДАСТРА И КАРТОГРАФИИ	
Действителен: с 27.06.2023 по 19.09.2024	
ИННИЦИАЛЫ, ФАМИЛИЯ	

Земельный участок			
Вид объекта недвижимости			
Лист № 3 раздела 4	Всего листов раздела 4: 3	Всего разделов: 7	Всего листов выписки: 19
06.09.2023г. № КУВИ-001/2023-203248097			
Кадастровый номер:			
63:03:0213006:501		Учетный номер части: 63:03:0213006:501/3	



ПОЛНОЕ НАИМЕНОВАНИЕ ДОЛЖНОСТИ		ДОКУМЕНТ ПОДПИСАН	
		ЭЛЕКТРОННОЙ ПОДПИСЬЮ	
		Сертификат: 00B9056B7401C6V8902B3376ACD8425108	
		Владелец: ФЕДЕРАЛЬНАЯ СЛУЖБА ГОСУДАРСТВЕННОЙ	
		РЕГИСТРАЦИИ, КАДАСТРА И КАРТОГРАФИИ	
		Действителен: с 27.06.2023 по 19.09.2024	
Инициалы, фамилия			

Выписка из Единого государственного реестра недвижимости об объекте недвижимости
Сведения о частях земельного участка

Земельный участок	
вид объекта недвижимости	
Лист № 1 раздела 4.1	Всего листов раздела 4.1: 3
Всего разделов: 7	
Всего листов выписки: 19	
06.09.2023г. № КУВИ-001/2023-203248097	
Кадастровый номер: 63:03:0213006:501	

Учетный номер части	Площадь, м2	Содержание ограничения в использовании или ограничения права на объект недвижимости или обременения объекта недвижимости
1	2	3
63:03:0213006:501/1	187	<p>вид ограничения (обременения): ограничение прав на земельный участок, предусмотренные статьей 56 Земельного кодекса Российской Федерации; Срок действия: не установлен; реквизиты документа-основания: постановление Правительства РФ "Об утверждении правил охраны газораспределительных сетей" от 20.11.2000 № №878 выдан: Правительство РФ; Содержание ограничения (обременения): На земельные участки, входящие в охранные зоны газораспределительных сетей, в целях предупреждения их повреждения или нарушения условий их нормальной эксплуатации налагаются ограничения(обременения), которыми запрещается:строить объекты жилищно-гражданского и производственного назначения;сносить и реконструировать мосты,коллекторы,автомобильные и железные дороги с расположенными на них газораспределительными сетями без предварительного выноса этих газопроводов по согласованию с эксплуатационными организациями;разрушать берегоукрепительные сооружения,водопропускные устройства,земляные и иные сооружения,предохраняющие газораспределительные сети от разрушений;перемещать,повреждать,засыпать и уничтожать опознавательные знаки,контрольно-измерительные пункты и другие устр-ва газораспр.сетей;устраивать свалки и склады,разливать растворы кислот,солей,щелочей и др.хим.активных веществ;отображивать и перегораживать охранные зоны,препятствовать доступу персонала эксплуатационных организаций к газораспред.сетям,проведению обслуживания и устранению повреждений газораспр.сетей;разводить огонь и размещать источники огня;самовольно подклочаться к газораспр.сетям;рыть погреб,копать и обрабатывать почву сельскохоз-ми и мелноративными орудиями и механизмами на глубину более 0, 3 метра;окрывать калитки и двери газорегуляторных пунктов,станций катодной и дренажной защиты,люки подземных колодцев,включать или отключать электроснабжение средств связи,освещения и систем телемеханики;набрасывать,приставать к опорам и надземным газопроводам,ограждениям и зданиям газораспределительных сетей посторонние предметы,лестницы,влезать на них.Лесохозяйственные,с/х и др.работы производятся собственниками,владельцами или пользователями зем.уч.в охр.зоне при условии предварит.письменного уведомления эксплуатац.организации не менее чем за 3 рабочих дня до начала работ.; Реестровый номер границы: 63.03.2.44</p> <p>вид ограничения (обременения): ограничение прав на земельный участок, предусмотренные статьей 56 Земельного кодекса Российской Федерации; Срок действия: не установлен; реквизиты документа-основания: - от 21.12.2018 № 99/2018/233400178 выдан: ФГИС ЕГРН; Содержание ограничения (обременения): Виды разрешенного использования земельных участков и объектов</p>
63:03:0213006:501/2	97	

ДОКУМЕНТ ПОДПИСАН
ЭЛЕКТРОННОЙ ПОДПИСЬЮ

Сертификат: 00B056B7401C838D2B3576ACDC8425108
Владелец: ФЕДЕРАЛЬНАЯ СЛУЖБА ГОСУДАРСТВЕННОЙ РЕГИСТРАЦИИ, КАДАСТРА И КАРТОГРАФИИ
Действителен: с 27.06.2023 по 19.09.2024

полное наименование должности


инициалы, фамилия

Земельный участок
вид объекта недвижимости

Лист № 2 раздела 4.1	Всего листов раздела 4.1: 3	Всего разделов: 7	Всего листов выписки: 19
06.09.2023г. № КУВИ-001/2023-203248097		63.03.0213006.501	
Кадастровый номер:			


63.03.0213006.501/3	255	<p>капитального строительства. Основные виды разрешенного использования- трубопроводный транспорт. В соответствии с этими ограничениями на участках запрещено: Строить объекты жилищно-гражданского и производственного назначения. Сносить и реконструировать мосты, коллекторы, автомобильные и железные дороги с расположенными на них газораспределительными сетями без предварительного выноса этих газопроводов по согласованию с эксплуатационными организациями. Разрывать берегоукрепительные сооружения, водопропускные устройства, земляные и иные сооружения, предохраняющие газораспределительные сети от разрушений. Перемещать, повреждать, засыпать и уничтожать опознавательные знаки, контрольно-измерительные пункты и другие устройства ТРС. Устранять свалки и склады, разливать растворы кислоты, щелочей и других химических активных веществ. Огораживать и перегородивать охранные зоны, препятствовать доступу персонала эксплуатационных организаций к ТРС для проведения обслуживания и устранения повреждений. Разводить огонь и размещать источники огня. Рыть погребя, копать и обрабатывать почву сельскохозяйственными средствами и механизмами на глубину более 0,3 метра. Открывать или привязывать к опорам и наземным газопроводам, отражением и систем телемеханики. Набрасывать, приставлять и привязывать к опорам и наземным газопроводам, отражением и систем телемеханики. Набрасывать, приставлять и привязывать к опорам и наземным газопроводам, отражением и систем телемеханики. Влезать на них. Самовольно подключаться к ТРС.; Реконструкция номер Границы: 63.03.2.157</p> <p>вид ограничения (ограничения): ограничения прав на земельный участок, предусмотренные статьей 56 Земельного кодекса Российской Федерации; Срок действия: не установлен; реквизиты документа-основания: прочие от 21.12.2018 № 99/2018/233400178 выдан: Федеральное государственное учреждение "Земельная кадастровая палата" Самарской области; Содержание ограничения (ограничения): Виды разрешенного использования земельных участков и объектов капитального строительства. Основные виды разрешенного использования- трубопроводный транспорт. В соответствии с этими ограничениями на участках запрещено: Строить объекты жилищно-гражданского и производственного назначения. Сносить и реконструировать мосты, коллекторы, автомобильные и железные дороги с расположенными на них газораспределительными сетями без предварительного выноса этих газопроводов по согласованию с эксплуатационными организациями. Разрывать берегоукрепительные сооружения, водопропускные устройства, земляные и иные сооружения, предохраняющие газораспределительные сети от разрушений. Перемещать, повреждать, засыпать и уничтожать опознавательные знаки, контрольно-измерительные пункты и другие устройства ТРС. Устранять свалки и склады, разливать растворы кислоты, щелочей и других химических активных веществ. Огораживать и перегородивать охранные зоны, препятствовать доступу персонала эксплуатационных организаций к ТРС для проведения обслуживания и устранения повреждений. Разводить огонь и размещать источники огня. Рыть погребя, копать и обрабатывать почву сельскохозяйственными средствами и механизмами на глубину более 0,3 метра. Открывать или привязывать к опорам и наземным газопроводам, отражением и систем телемеханики на глубину более 0,3 метра. Открывать или привязывать к опорам и наземным газопроводам, отражением и систем телемеханики. Влезать на них. Самовольно подключаться к ТРС.; Реконструкция номер Границы: 63.03.2.157</p> <p>дренажной защиты, люки подземных колодезев, включать или отключать электрооснабжение средств связи, освещения и систем</p>
---------------------	-----	--

ПОЛНОЕ НАИМЕНОВАНИЕ ДОЛЖНОСТИ

	ДОКУМЕНТ ПОДПИСАН
ЭЛЕКТРОННОЙ ПОДПИСЬЮ	
Сertifikaat: 00B8A05647A01CB38D2B3576AC5C8452108	
Выдано: ФЕДЕРАЛЬНАЯ СЛУЖБА ГОСУДАРСТВЕННОЙ	
РЕГИСТРАЦИИ, КАДАСТРА И КАРТОГРАФИИ	
Действителен: с 27.06.2023 по 19.09.2024	

инициалы, фамилия

Земельный участок		
вид объекта недвижимости		
Лист № 3 раздела 4.1	Всего листов раздела 4.1 : 3	Всего листов выписки: 19
06.09.2023г. № КУВИ-001/2023-203248097		
Кадастровый номер: 63:03:0213006:501		
телемеханики. Набрасывать, привязывать к опорам и надземным газопроводам, ограждениям и зданиям ГРС посторонние предметы, лестницы. Влезать на них. Самовольно подключаться к ГРС.; Реестровый номер границы: 63.03.2.227		

	ДОКУМЕНТ ПОДПИСАН
	ЭЛЕКТРОННОЙ ПОДПИСЬЮ
Сертификат: 00B8056B7401CE88D2B3576ACDC8425108	
Владелец: ФЕДЕРАЛЬНАЯ СЛУЖБА ГОСУДАРСТВЕННОЙ	
РЕГИСТРАЦИИ, КАДАСТРА И КАРТОГРАФИИ	
Действителен с 27.06.2023 по 19.09.2024	

ПОЛНОЕ НАИМЕНОВАНИЕ ДОЛЖНОСТИ	ИНИЦИАЛЫ, ФАМИЛИЯ
-------------------------------	-------------------

Выписка из Единого государственного реестра недвижимости об объекте недвижимости
Сведения о частях земельного участка

Земельный участок			
вид объекта недвижимости			
Лист № 1 раздела 4.2	Всего листов раздела 4.2. 5	Всего разделов: 7	Всего листов выписки: 19
06.09.2023г. № КУВИ-001/2023-203248097			
Кадастровый номер:		63:03:0213006:501	

Сведения о характерных точках границы части (частей) земельного участка				
Учетный номер части: 63:03:0213006:501/1				
Система координат МСК-63				
Номер точки	Координаты, м		Описание закрепления на местности	Средняя квадратичная погрешность определения координат характерных точек границ земельного участка, м
	X	Y		
1	391816.31	2207191.93	4	5
2	391812.67	2207190.33	-	0.1
3	391812.02	2207191.64	-	0.1
4	391810.42	2207195.56	-	0.1
5	391808.3	2207201.1	-	0.1
6	391805.69	2207207.74	-	0.1
7	391803.01	2207214.24	-	0.1
8	391800.3	2207220.84	-	0.1
9	391797.44	2207227.78	-	0.1
10	391795.12	2207233.18	-	0.1
11	391794.93	2207233.64	-	0.1
12	391797.83	2207234.86	-	0
13	391798.75	2207234.86	-	0.1
14	391798.8	2207234.75	-	0.1
15	391801.14	2207229.31	-	0.1
16	391804.01	2207222.36	-	0.1
17	391806.71	2207215.78	-	0.1
18	391809.42	2207209.19	-	0.1
19	391812.03	2207202.53	-	0.1
20	391814.13	2207197.07	-	0.1
21	391815.67	2207193.27	-	0.1

ДОКУМЕНТ ПОДПИСАН
ЭЛЕКТРОННОЙ ПОДПИСЬЮ

Сертификат: 001b5b567401c538023576ac5d8425108
Идентификатор: 09:ДЕР:АДЫДАН СЛУЖБА ГОСУДАРСТВЕННОЙ
РЕГИСТРАЦИИ, КАДАСТРА И КАРТОГРАФИИ
Действителен: с 27.06.2023 по 19.09.2024

ПОЛНОЕ НАИМЕНОВАНИЕ ДОЛЖНОСТИ _____ ИНИЦИАЛЫ, ФАМИЛИЯ _____

Земельный участок			
вид объекта недвижимости			
Лист № 2 раздела 4.2	Всего листов раздела 4.2: 5	Всего разделов: 7	Всего листов выписки: 19
06.09.2023г. № КУВИ-001/2023-203248097			
Кадастровый номер: 63:03:0213006:501			
1	2	3	4
1	391816.31	2207191.93	-
			5
			-

ДОКУМЕНТ ПОДПИСАН
 ЭЛЕКТРОННОЙ ПОДПИСЬЮ
 Сертификат: 00BВ056B7401СВ38D2B3576ACDC8425108
 Владелец: ФЕДЕРАЛЬНАЯ СЛУЖБА ГОСУДАРСТВЕННОЙ
 РЕГИСТРАЦИИ, КАДАСТРА И КАРТОГРАФИИ
 Действителен с 27.06.2023 по 19.09.2024

ПОЛНОЕ НАИМЕНОВАНИЕ ДОЛЖНОСТИ

ИНИЦИАЛЫ, ФАМИЛИЯ

Земельный участок
вид объекта недвижимости

Лист № 3 раздела 4.2

Всего листов раздела 4.2: 5

Всего разделов: 7

Всего листов выписки: 19

06.09.2023г. № КУВИ-001/2023-203248097

Кадастровый номер:

63:03:0213006:501

Сведения о характерных точках границы части (частей) земельного участка

Учетный номер части: 63:03:0213006:501/2

Система координат МСК-63

Номер точки	Координаты, м			Описание закрепления на местности	Средняя квадратичная погрешность определения координат характерных точек границ земельного участка, м
	X	Y	Z		
1	391819.23	2207194.14		4	5
2	391801.12	2207234.91		-	-
3	391803.95	2207234.95		-	-
4	391812.59	2207215.47		-	0
5	391811.47	2207215.07		-	0
6	391819.63	2207194.55		-	0
1	391819.23	2207194.14		-	-
1	391800.3	2207234.9		-	-
2	391784.48	2207227.75		-	0.1
3	391784.1	2207228.41		-	-
4	391785.28	2207229.61		-	0
5	391797.83	2207234.86		-	0
1	391800.3	2207234.9		-	-

ДОКУМЕНТ ПОДПИСАН
ЭЛЕКТРОННОЙ ПОДПИСЬЮ

С/сертификат: 00B8V056B7401C638D2B3576AC8C8425108

Выдано: ФЕДЕРАЛЬНАЯ СЛУЖБА ГОСУДАРСТВЕННОЙ
РЕГИСТРАЦИИ, КАДАСТРА И КАРТОГРАФИИ
Действителен: с 27.06.2023 по 19.09.2024

ПОЛНОЕ НАИМЕНОВАНИЕ ДОЛЖНОСТИ

инициалы, фамилия


Земельный участок	
вид объекта недвижимости	

Лист № 4 раздела 4.2	Всего листов раздела 4.2: 5	Всего разделов: 7	Всего листов выписки: 19
----------------------	-----------------------------	-------------------	--------------------------

06.09.2023г. № КУВИ-001/2023-203248097	63:03:0213006:501
Кадастровый номер:	

Сведения о характерных точках границы части (частей) земельного участка	
Учетный номер части: 63:03:0213006:501/3	
Система координат МСК-63	

Номер точки	Координаты, м		Описание закрепления на местности	Средняя квадратичная погрешность определения координат характерных точек границ земельного участка, м
	X	Y		
1	2	3	4	5
1	391791.28	2207180.76	-	-
2	391786.9	2207191.19	-	0.1
3	391785.77	2207190.66	-	0.1
4	391782.84	2207197.89	-	0.1
5	391783.87	2207198.4	-	0.1
6	391780.95	2207205.34	-	0.1
7	391779.88	2207204.82	-	0.1
8	391776.46	2207212.76	-	0.1
9	391777.59	2207213.15	-	0.1
10	391773.08	2207223.8	-	-
11	391775.49	2207224.03	-	0
12	391777.05	2207224.7	-	-
13	391782.94	2207210.77	-	0.1
14	391788.98	2207196.56	-	0.1
15	391794.9	2207182.49	-	-
16	391793.12	2207181.7	-	0
1	391791.28	2207180.76	-	-
1	391745.77	2207214.15	-	-
2	391744.18	2207217.81	-	-
3	391748.21	2207219.57	-	-
4	391748.74	2207218.38	-	0
5	391752.48	2207220.01	-	0
6	391754.26	2207220.66	-	0
7	391759.88	2207223.1	-	0



ПОЛНОЕ НАИМЕНОВАНИЕ ДОЛЖНОСТИ

инициалы, фамилия

Земельный участок
вид объекта недвижимости

Лист № 5 раздела 4.2

Всего листов раздела 4.2: 5

Всего разделов: 7

Всего листов выписки: 19

06.09.2023г. № КУВИ-001/2023-203248097

Кадастровый номер: 63:03:0213006:501

1	2	3	4	5
8	391760.55	2207221.1	-	0
9	391764.82	2207222.99	-	0
10	391766.33	2207223.14	-	-
1	391745.77	2207214.15	-	-

ДОКУМЕНТ ПОДПИСАН

ЭЛЕКТРОННОЙ ПОДПИСЬЮ

Сертификат: 00BBD056B7401CB38D2B3576ACD8425108

Выдана: ФЕДЕРАЛЬНАЯ СЛУЖБА ГОСУДАРСТВЕННОЙ
РЕГИСТРАЦИИ, КАДАСТРА И КАРТОГРАФИИ

Действителен с 27.06.2023 по 19.09.2024

ПОЛНОЕ НАИМЕНОВАНИЕ ДОЛЖНОСТИ

ИНИЦИАЛЫ, ФАМИЛИЯ

Публичная кадастровая карта России на 06.09.2023

Подсказка: Кликните на карте на любой участок или дом, чтобы проверить права собственности и обременения.

